

Provincia di Piacenza

Comune

San Giorgio Piacentino



Allegato n. 5
QUADRO CONOSCITIVO
Censimento rurale

Zona F

Progettista - Coordinatore Gruppo di lavoro

arch. Stefano Tamengo
Ufficio Tecnico Comunale

Firma

Collaboratori interni

geom. Marco Silvotti
geom. Valerio Tinelli
sig.ra Ornella Martini



Collaboratori esterni

Sezione urbanistica:

arch. Vincenza Ruocco – Coordinatrice
arch. Ilaria Schiavi
arch. Sara Ferrari
geom. Antonio Bruzzi

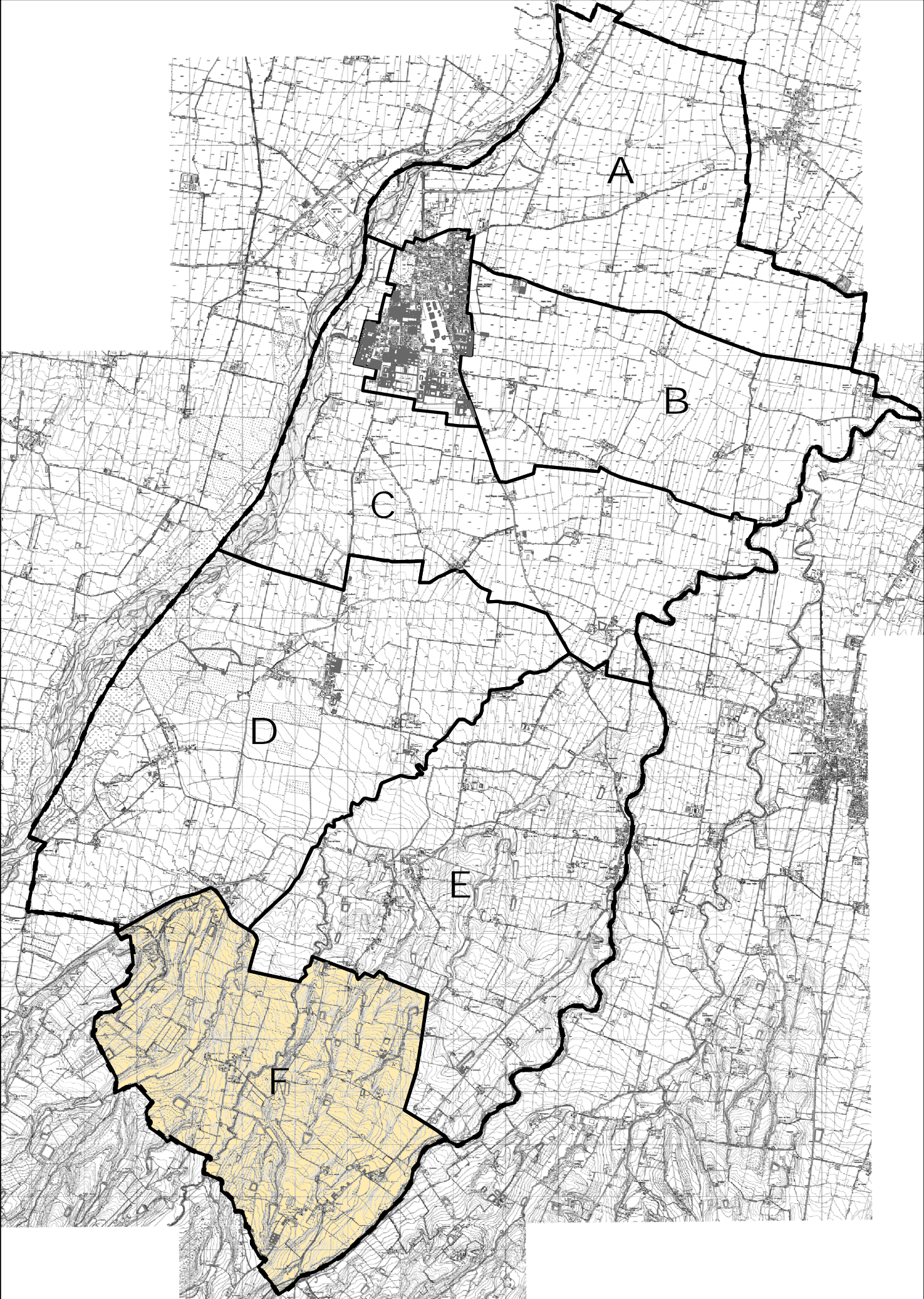
Sezione geologica:

geol. Paolo Mancioffi
geol. Raffaele Marchi



Società del Gruppo Giglio
Via Vittime della Strada, 2
Loc. Gragnanino 29010 Gragnano Tr. (PC)
Tel.: +39.0523.785111
Fax. +39.0523.785185
P.IVA 04609780962
Direttore Tecnico arch. Sergio Morlacchini
Responsabile legale Bruno Giglio

INQUADRAMENTO TERRITORIALE NUCLEI ISOLATI



Premessa

All'interno della costruzione del Quadro Conoscitivo, è stato realizzato il censimento del patrimonio edilizio rurale esistente, ai sensi degli indirizzi della L.R. n. 20/2000 e dei criteri applicativi dettati dalla Del. n. 173/2001 della Regione Emilia Romagna. Tali riferimenti legislativi così definiscono il territorio rurale:

“ C.3. IL SISTEMA DEL TERRITORIO RURALE

L'assetto del territorio non urbanizzato, caratterizzato dalla compresenza ed integrazione di valori naturali, ambientali e paesaggistici e di attività agricole. Esso si articola nelle parti del territorio omogenee:

- *per l'uso e le caratteristiche morfologiche, pedologiche e climatiche dei suoli in rapporto alla vocazione agricola, zootecnica, silvo-pastorale o forestale;*
- *per le condizioni di marginalità produttiva agricola dei terreni dissestati o improduttivi, anche a causa della pressione insediativa;*
- *per la presenza di valori paesaggistici, quale peculiare rappresentazione della identità fisica, biologica, vegetazionale e culturale delle diverse realtà locali;*
- *per le caratteristiche delle aziende agricole e per la loro particolare vocazione e specializzazione nell'attività di produzione di beni agro-alimentari;*

- per la consistenza del patrimonio edilizio esistente e delle dotazioni infrastrutturali e di servizi.

Del. n. 173/2001 art. / comma

Gli scopi della ricerca sono duplici: si tratta di fornire una conoscenza specifica e dettagliata delle presenze insediative sul territorio rurale, ai fini contingenti della pianificazione e dell'elaborazione dello strumento urbanistico P.S.C., e al contempo la raccolta è stata estesa a una serie di indicazioni, al fine di favorire in futuro valutazione per le differenti competenze di gestione comunale.

Metodologia di lavoro

Il rilevamento delle cascine e dei fabbricati edilizi presenti sul territorio é avvenuto *in situ*, procedendo per singoli isolati, previo studio della Carta Tecnica Regionale; sulla base di quest'ultima si è desunta un'idea di massima del numero di insediamenti censibili, e ipotizzata una suddivisione del territorio per zone.

La perimetrazione delle zone è stata dettata da criteri operativi, dalla omogeneità orografica e fisica del territorio, definendo n. 6 “Zone” contrassegnate da una lettera (A, B, C, D, E, F). All'interno di ogni singola zona gli isolati sono individuati con numerazione progressiva e a sua volta l'isolato è suddiviso sempre con numerazione progressiva in base al numero di fabbricati esistenti.

- Zona A: è collocata a nord del capoluogo, in una zona prevalentemente pianeggiante; comprende n. 46 isolati.

- Zona B: è collocata a est del capoluogo in una zona prevalentemente pianeggiante; comprende n. 55 isolati.

- Zona C: è collocata a sud del capoluogo in una zona prevalentemente pianeggiante; comprende n. 58 isolati;
- Zona D: è collocata a sud-ovest del centro abitato di San Giorgio P.no, risulta prevalentemente pianeggiante anche se sono presenti le prime pendici collinari; include i centri abitati di San Damiano e Rizzolo; comprende n. 46 isolati.
- Zona E: è collocata a sud est del capoluogo e risulta in parte pianeggiante e in parte collinare; include i centri abitati di Godi e Centovera; comprende n. 62 isolati.
- Zona F: è collocata a sud del capoluogo in una zona prevalentemente collinare che include i centri abitati di Tollara e Ronco; comprende n. 54 isolati.

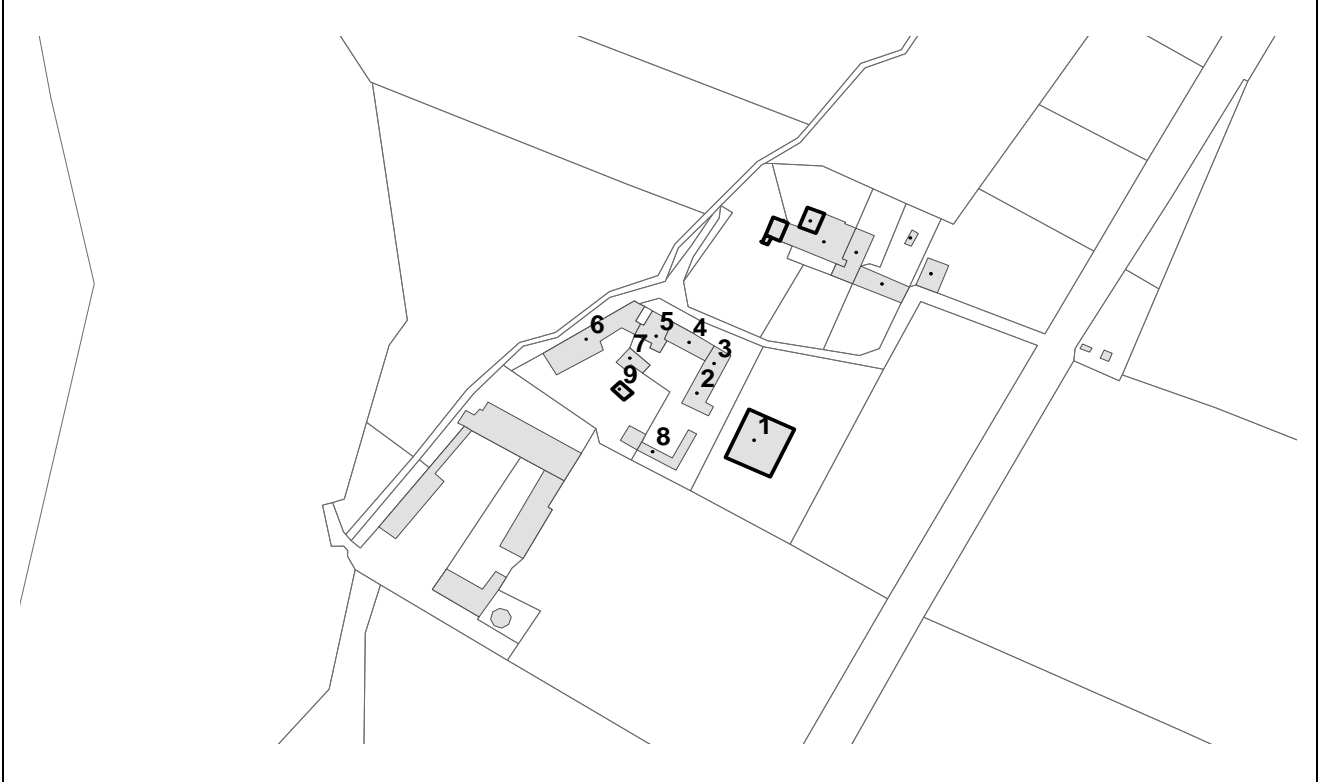
L'individuazione delle zone ed i relativi insediamenti, sono riportati a scala comunale nell'elaborato n. 5 del Quadro Conoscitivo.

Quindi si sono predisposte le schede da compilare in ogni isolato, corredandole di un estratto di mappa Catastale fornito dal Comune e dall'Ortofoto, si è proceduto al rilievo sul territorio, compilando la scheda stessa ed eseguendo fotografie identificative e di dettaglio.

La scheda utilizzata, di cui si riporta prototipo in allegato, raccoglie numerose informazioni a più livelli, oltre ai dati identificativi (toponimo e localizzazione) si esaminano i caratteri tipologici, i materiali edilizi, l'eventuale qualità architettonica e/o testimoniale, le funzioni, lo stato di conservazione e di utilizzo, le trasformazioni. Le fotografie documentano con oggettività lo stato di fatto del manufatto edilizio, fissando la situazione ad un preciso momento temporale; la percezione visiva consente di trasmettere e completare informazioni sulla consistenza edilizia, architettonica e sullo stato di conservazione, dati difficilmente esauribili nella sintesi di una scheda. Nella fase operativa del rilievo, si sono presentati casi limitati nel numero, in cui non è stato possibile accedere (barriere fisiche, cancelli,), tale impossibilità giustifica la mancanza di documentazione fotografica.

-Prototipo scheda-

Zona – Isolato



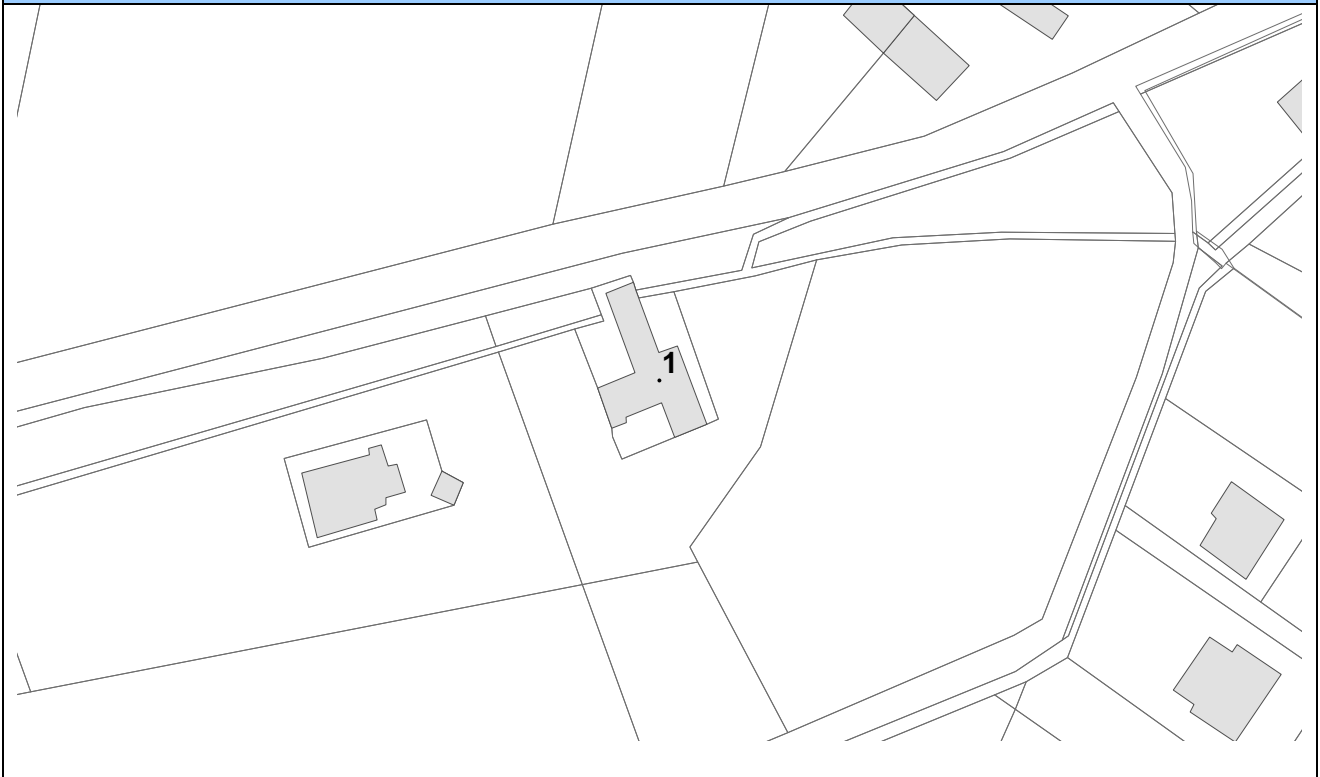
Base Catastale 1:2000



Ortofoto

Zona ...	Isolato	
Edificio 1		Foto a
Toponimo località		
Localizzazione		Foto b
Dati immobile		
Epoca di costruzione		Foto c
Tipo di costruzione		
Parametri edilizi		
N° di piani		Foto d
Materiali Copertura		
Materiali Rivestimento		
Particolari elementi di distinzione dell'immobile		
Valenza		
Pertinenze e accessori		
Funzioni insediate		
Stato di conservazione e utilizzo		
Indice rispetto all'analisi visiva da esterno		
Presenza di recenti interventi di modificazione		
Grado di utilizzo dell'immobile		

Zona F – Isolato 01



Base Catastale 1:1000



Ortofoto

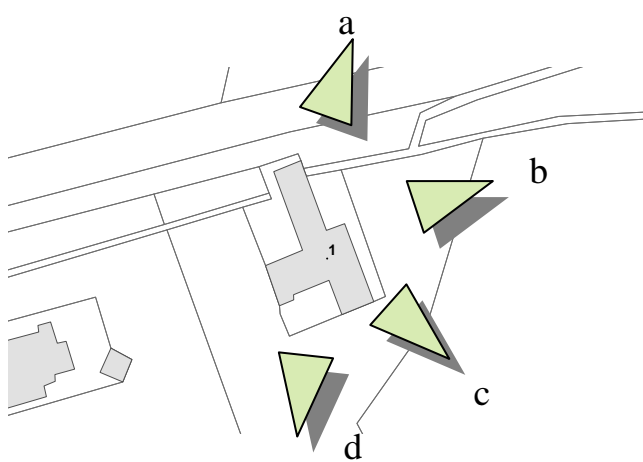
Zona F	Isolato 01
Edificio 1	
Toponimo località	
Localizzazione lungo strada prov. Godi	
Dati immobile	
Epoca di costruzione	'900
Tipo di costruzione	rustico
Parametri edilizi	
N° di piani	2p+sottotetto
Materiali Copertura	Laterizio
Materiali Rivestimento	Intonaco/pietra
Particolari elementi di distinzione dell'immobile	
Valenza	-
Pertinenze e accessori	-
Funzioni insediate	
Stato di conservazione e utilizzo	
Indice rispetto all'analisi visiva da esterno	insufficiente
Presenza di recenti interventi di modificazione	-
Grado di utilizzo dell'immobile	Non in uso
	



Foto a



Foto b

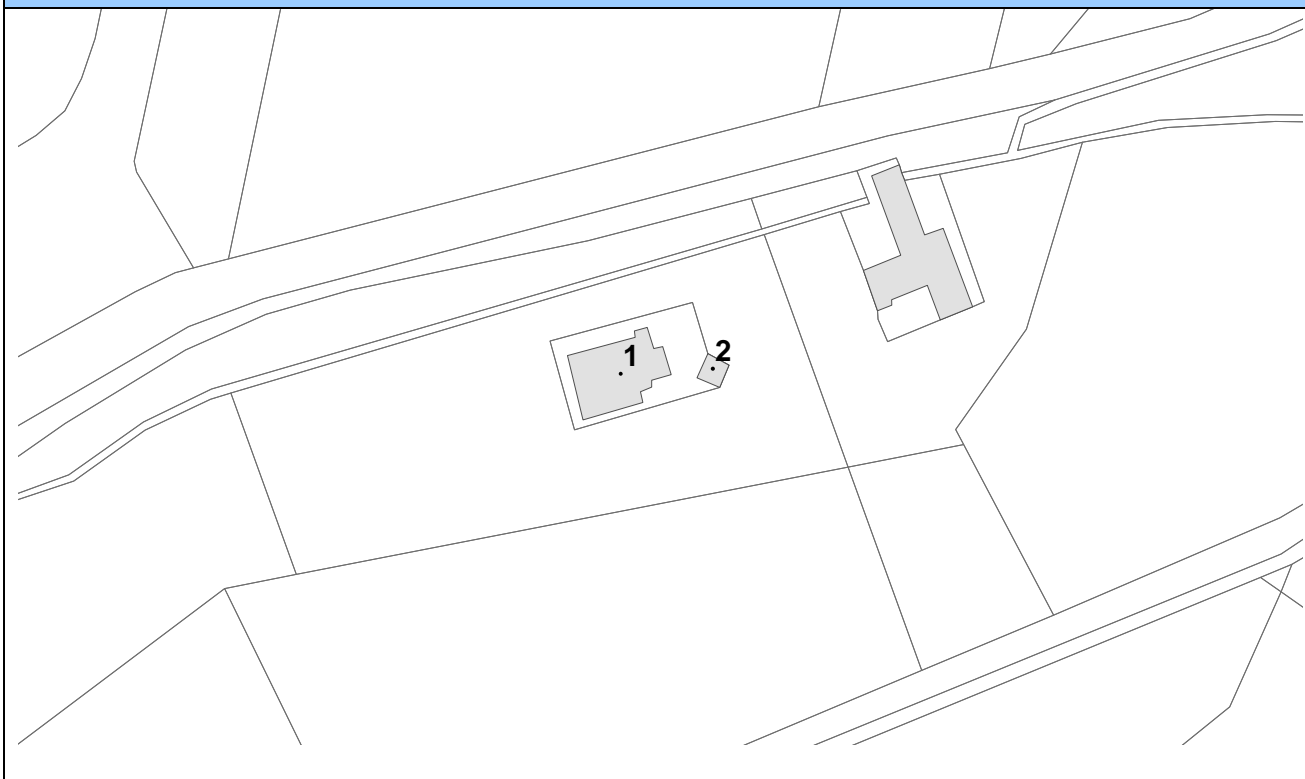


Foto c



Foto d

Zona F – Isolato 02



Base Catastale 1:1000



Ortofoto

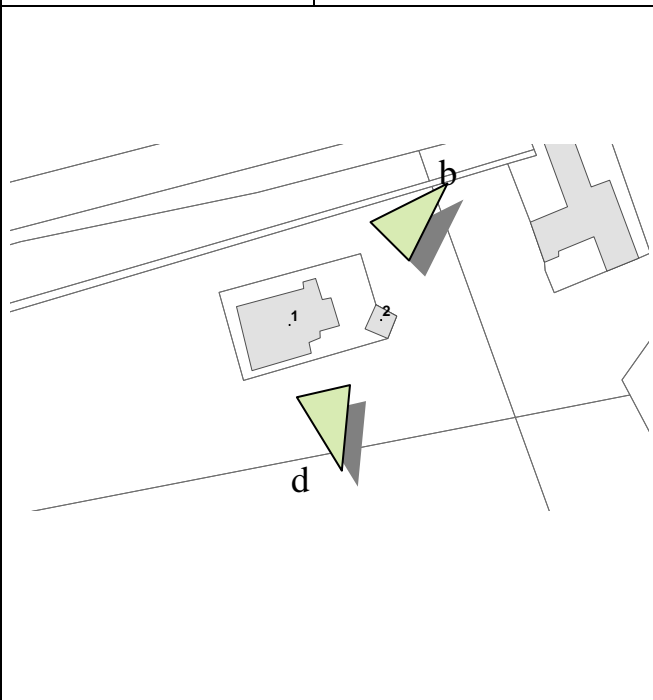
Zona F		Isolato 02	
Edificio 1			
Toponimo località			
Localizzazione lungo strada prov. Godi			
Dati immobile			
Epoca di costruzione	'900		
Tipo di costruzione	villa		
Parametri edilizi			
N° di piani	3		
Materiali Copertura	Laterizio		
Materiali Rivestimento	Intonaco		
Particolari elementi di distinzione dell'immobile			
Valenza	-		
Pertinenze e accessori	-		
Funzioni insediate			
Residenziale			
Stato di conservazione e utilizzo			
Indice rispetto all'analisi visiva da esterno	Ottimo		
Presenza di recenti interventi di modificazione	-		
Grado di utilizzo dell'immobile	Totale		



Foto b



Foto d



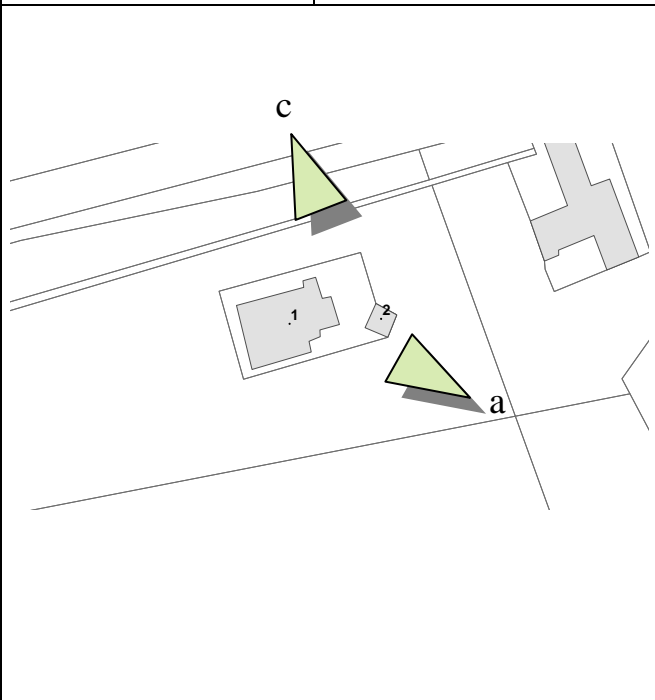
Zona F		Isolato 02	
Edificio 2			
Toponimo località lungo strada prov. Godi			
Localizzazione			
Dati immobile			
Epoca di costruzione		'900	
Tipo di costruzione		Box	
Parametri edilizi			
N° di piani		1	
Materiali Copertura		Laterizio	
Materiali Rivestimento		Intonaco	
Particolari elementi di distinzione dell'immobile			
Valenza		-	
Pertinenze e accessori		-	
Funzioni insediate			
Ricovero mezzi e attrezzature			
Stato di conservazione e utilizzo			
Indice rispetto all'analisi visiva da esterno		Ottimo	
Presenza di recenti interventi di modificazione		-	
Grado di utilizzo dell'immobile		Totale	



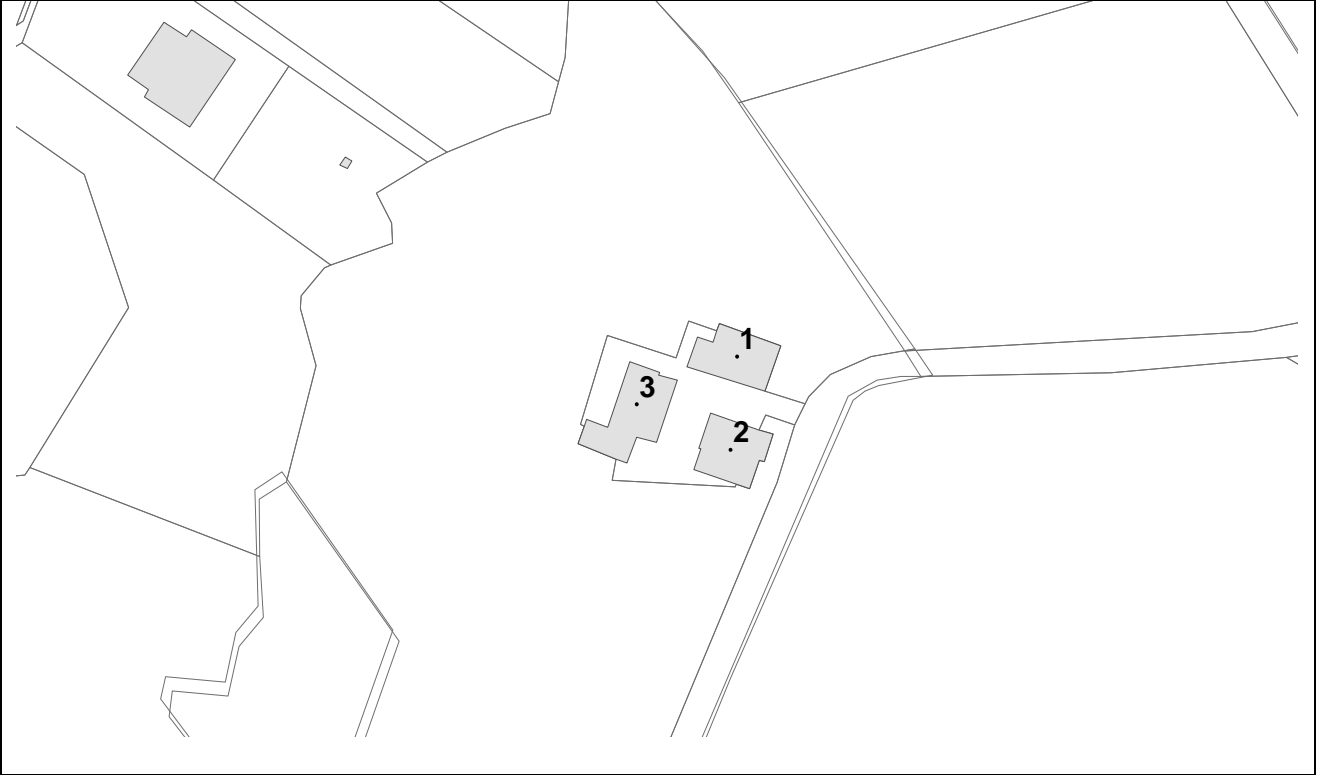
Foto a



Foto c



Zona F – Isolato 03



Base Catastale 1:1000

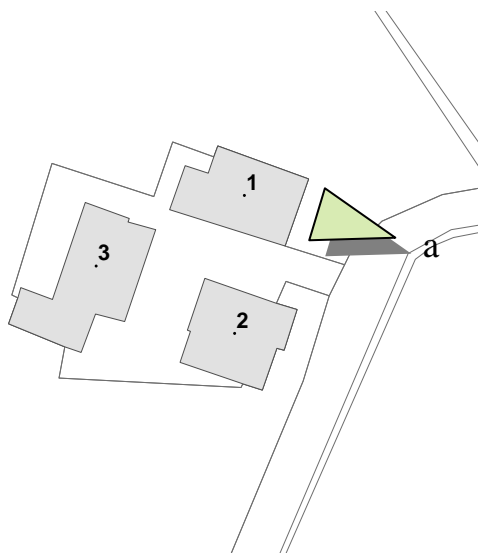


Ortofoto

Zona F		Isolato 03	
Edificio 1			
Toponimo località			
Localizzazione lungo strada prov. Godi			
Dati immobile			
Epoca di costruzione	Primo '900		
Tipo di costruzione	Rustico		
Parametri edilizi			
N° di piani	1		
Materiali Copertura	Laterizio		
Materiali Rivestimento	Intonaco		
Particolari elementi di distinzione dell'immobile			
Valenza	-		
Pertinenze e accessori	-		
Funzioni insediate			
Residenziale			
Stato di conservazione e utilizzo			
Indice rispetto all'analisi visiva da esterno	Sufficiente		
Presenza di recenti interventi di modificazione	-		
Grado di utilizzo dell'immobile	Parziale		



Foto a



Zona F		Isolato 03	
Edificio 2			
Toponimo località			
Localizzazione lungo strada prov. Godi			
Dati immobile			
Epoca di costruzione		Metà 900	
Tipo di costruzione		palazzina	
Parametri edilizi			
N° di piani		2	
Materiali Copertura		Laterizio	
Materiali Rivestimento		Intonaco	
Particolari elementi di distinzione dell'immobile			
Valenza		-	
Pertinenze e accessori		-	
Funzioni insediate			
Residenziale			
Stato di conservazione e utilizzo			
Indice rispetto all'analisi visiva da esterno		Sufficiente	
Presenza di recenti interventi di modificazione		-	
Grado di utilizzo dell'immobile		Totale	



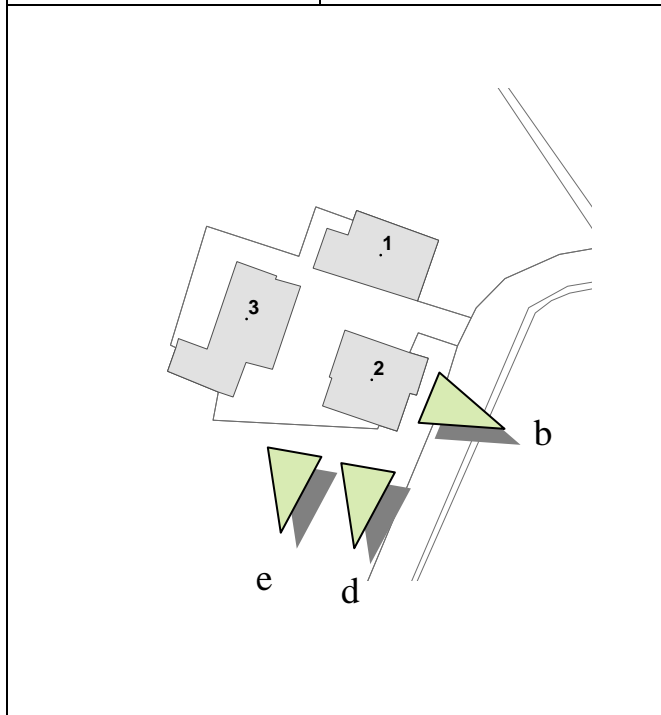
Foto b



Foto d



Foto e



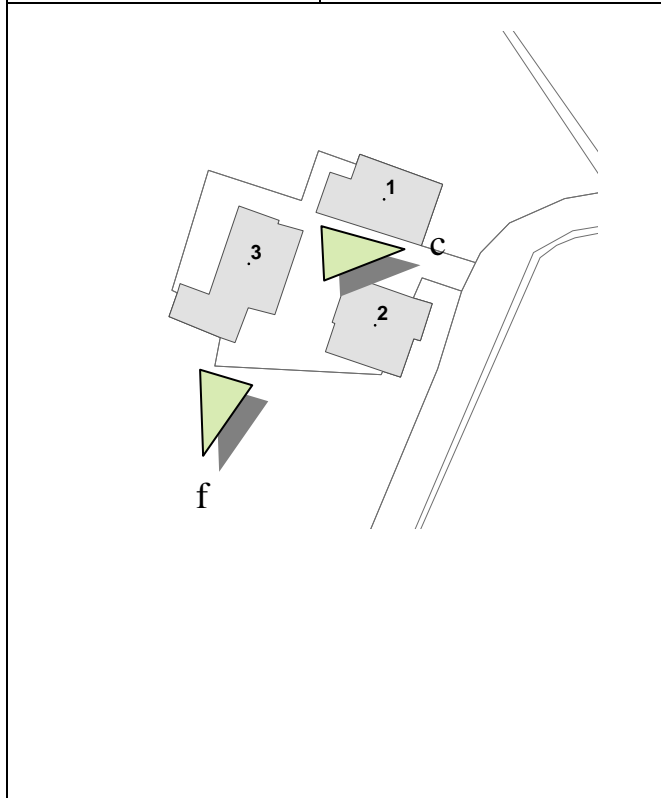
Zona F		Isolato 03	
Edificio 3			
Toponimo località			
Localizzazione lungo strada prov. Godi			
Dati immobile			
Epoca di costruzione		Metà 900	
Tipo di costruzione		Tettoia	
Parametri edilizi			
N° di piani		1	
Materiali Copertura		Laterizio	
Materiali Rivestimento		Intonaco	
Particolari elementi di distinzione dell'immobile			
Valenza		-	
Pertinenze e accessori		-	
Funzioni insediate			
-			
Stato di conservazione e utilizzo			
Indice rispetto all'analisi visiva da esterno		Sufficiente	
Presenza di recenti interventi di modificazione		-	
Grado di utilizzo dell'immobile		Totale	



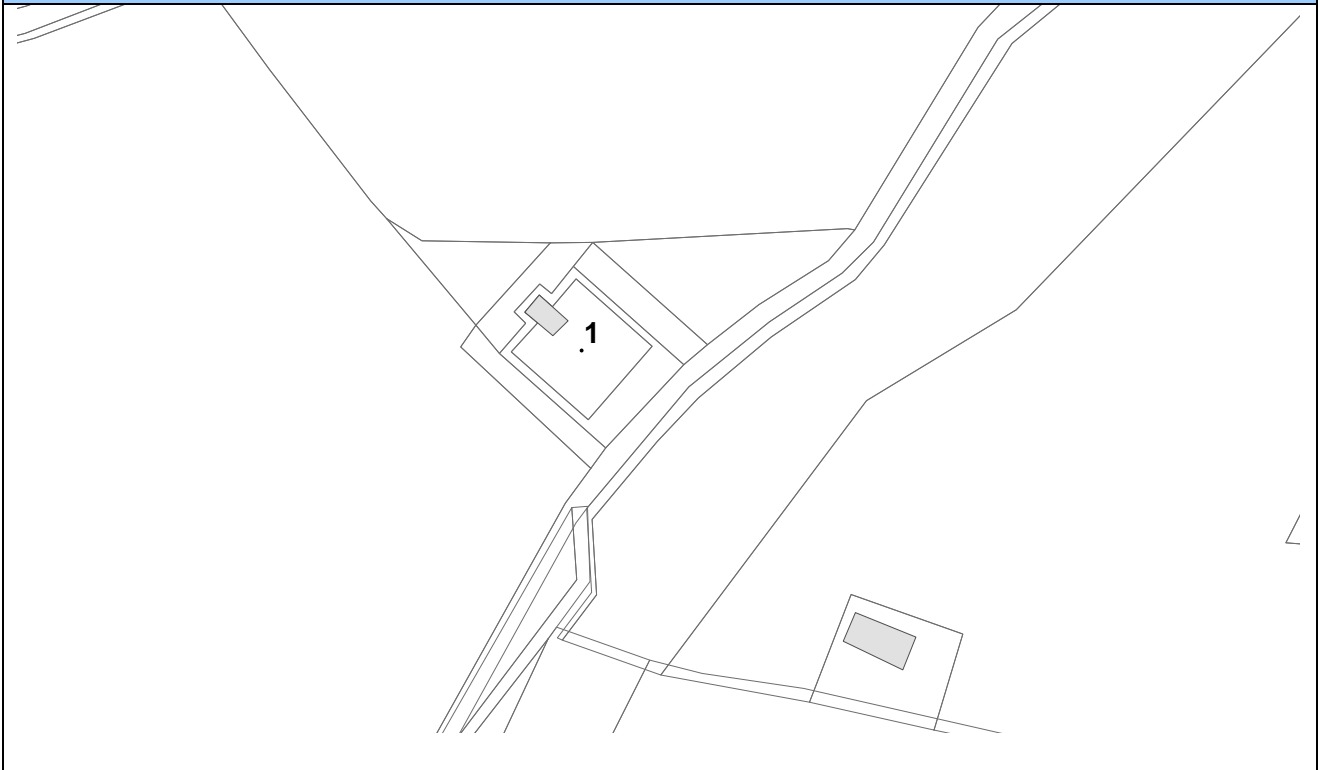
Foto c



Foto f



Zona F – Isolato 04



Base Catastale 1:1000



Ortofoto

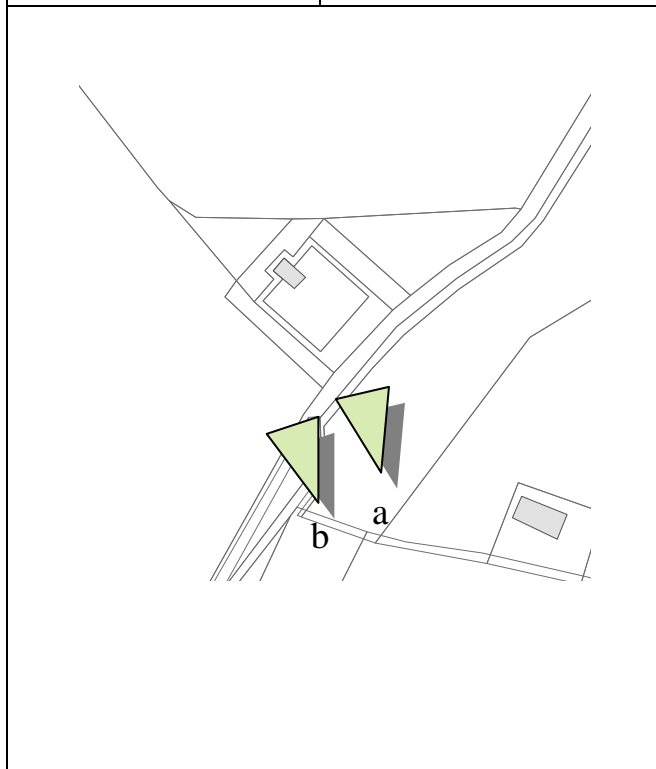
Zona F		Isolato 04	
Edificio 1			
Toponimo località			
Localizzazione lungo strada prov. Godi			
Dati immobile			
Epoca di costruzione		-	
Tipo di costruzione		Cimitero	
Parametri edilizi			
N° di piani		1	
Materiali Copertura		Laterizio	
Materiali Rivestimento		Intonaco	
Particolari elementi di distinzione dell'immobile			
Valenza		Storico testimoniale	
Pertinenze e accessori		-	
Funzioni insediate			
Residenziale			
Stato di conservazione e utilizzo			
Indice rispetto all'analisi visiva da esterno		Sufficiente	
Presenza di recenti interventi di modificazione		-	
Grado di utilizzo dell'immobile		Totale	



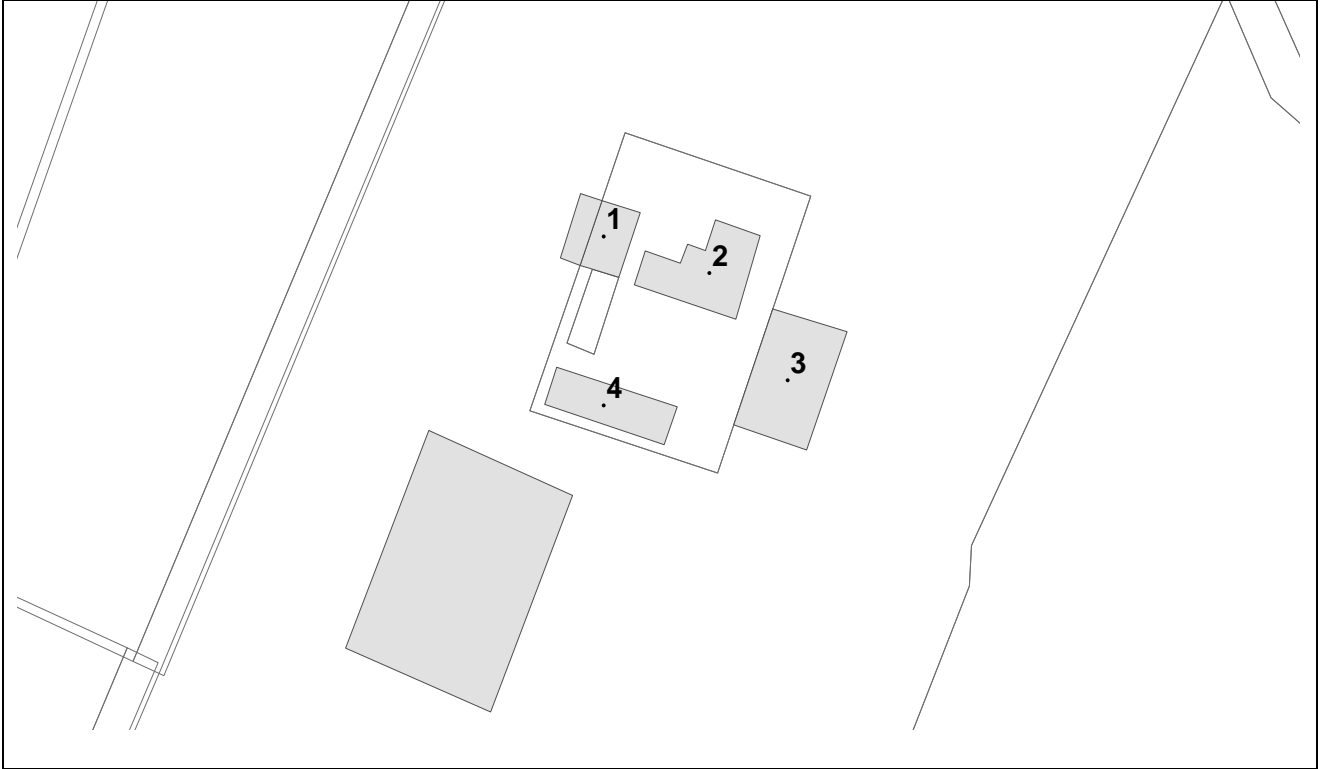
Foto a



Foto b



Zona F – Isolato 05



Base Catastale 1:1000



Ortofoto

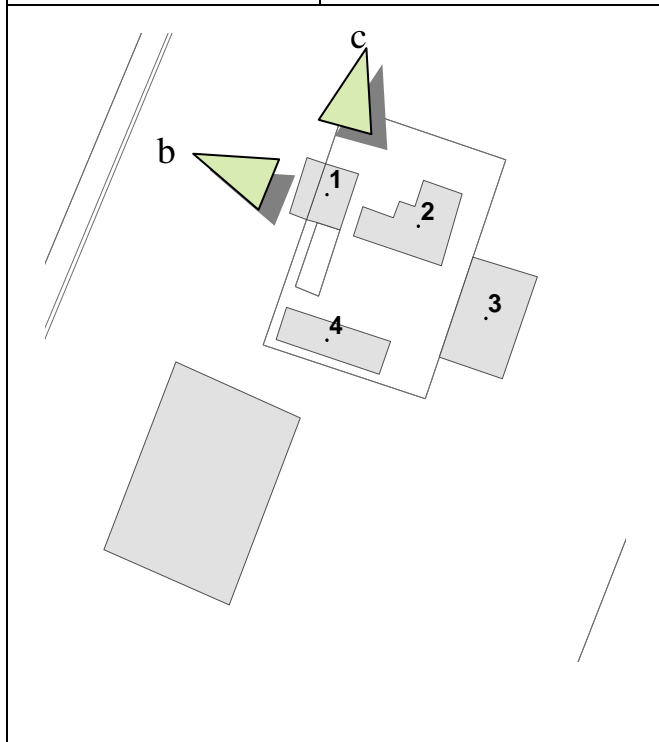
Zona F		Isolato 05	
Edificio 1			
Toponimo località Cascina del Poggio			
Localizzazione			
Dati immobile			
Epoca di costruzione		1960	
Tipo di costruzione		Palazzina	
Parametri edilizi			
N° di piani		3	
Materiali Copertura		Laterizio	
Materiali Rivestimento		Intonaco	
Particolari elementi di distinzione dell'immobile			
Valenza		-	
Pertinenze e accessori		-	
Funzioni insediate			
Residenziale			
Stato di conservazione e utilizzo			
Indice rispetto all'analisi visiva da esterno		Sufficiente	
Presenza di recenti interventi di modificazione		-	
Grado di utilizzo dell'immobile		Totale	



Foto b



Foto c



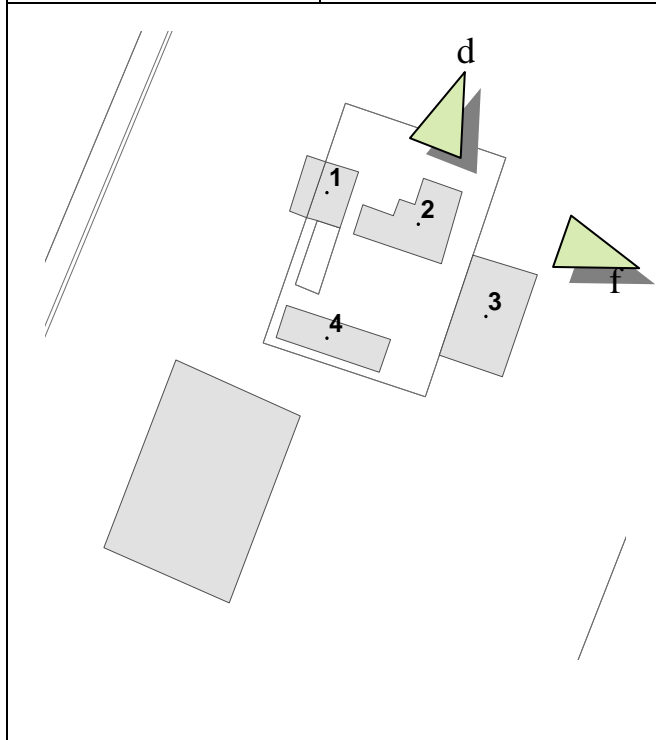
Zona F		Isolato 05	
Edificio 2			
Toponimo località Cascina del Poggio			
Localizzazione			
Dati immobile			
Epoca di costruzione		1960	
Tipo di costruzione		Stalle/fienili	
Parametri edilizi			
N° di piani		2	
Materiali Copertura		Laterizio	
Materiali Rivestimento		Pietra /mattoni	
Particolari elementi di distinzione dell'immobile			
Valenza		-	
Pertinenze e accessori		-	
Funzioni insediate			
Ricovero mezzi e attrezzature			
Stato di conservazione e utilizzo			
Indice rispetto all'analisi visiva da esterno		Sufficiente	
Presenza di recenti interventi di modificazione		-	
Grado di utilizzo dell'immobile		Totale	



Foto d



Foto f



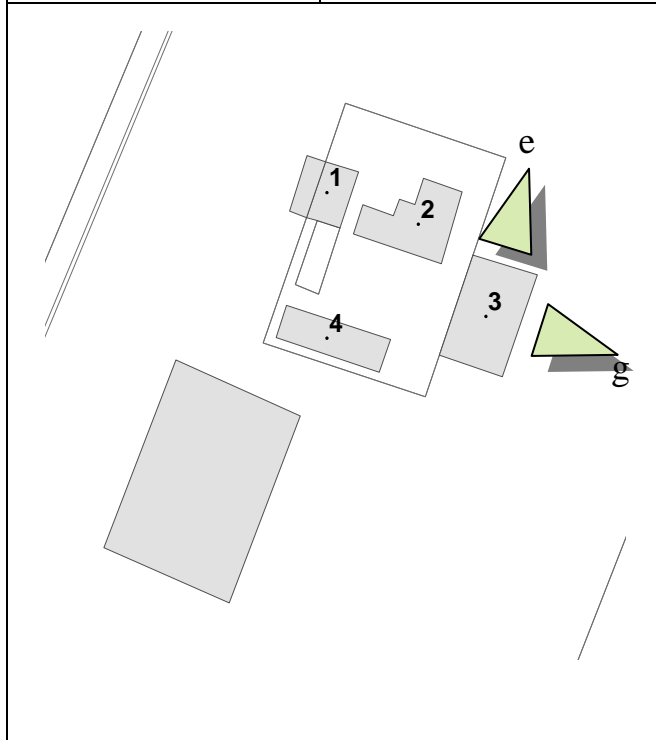
Zona F	Isolato 05
Edificio 3	
Toponimo località Cascina del Poggio	
Localizzazione	
Dati immobile	
Epoca di costruzione	1960
Tipo di costruzione	Capannone non prefabbricato
Parametri edilizi	
N° di piani	1
Materiali Copertura	Cemento
Materiali Rivestimento	Mattoni
Particolari elementi di distinzione dell'immobile	
Valenza	-
Pertinenze e accessori	-
Funzioni insediate	
Ricovero mezzi e attrezzature	
Stato di conservazione e utilizzo	
Indice rispetto all'analisi visiva da esterno	Sufficiente
Presenza di recenti interventi di modificazione	-
Grado di utilizzo dell'immobile	Totale



Foto e



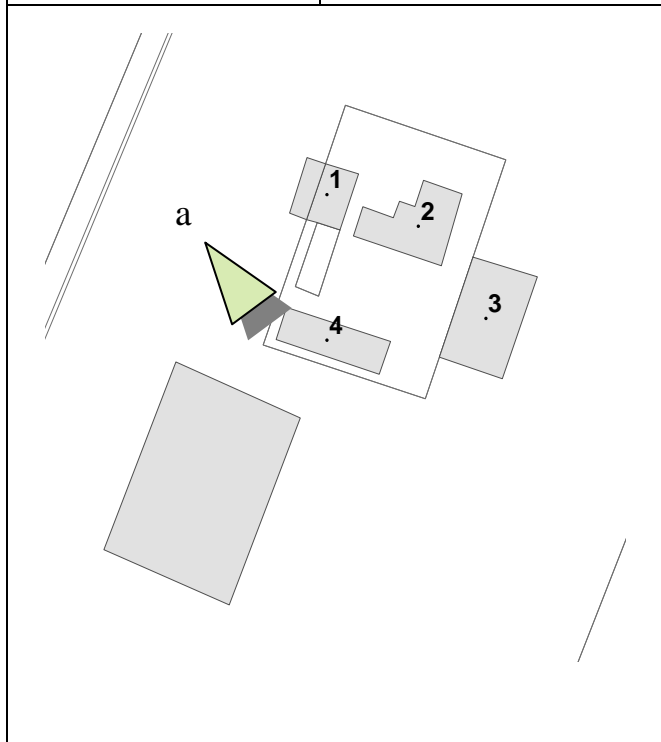
Foto g



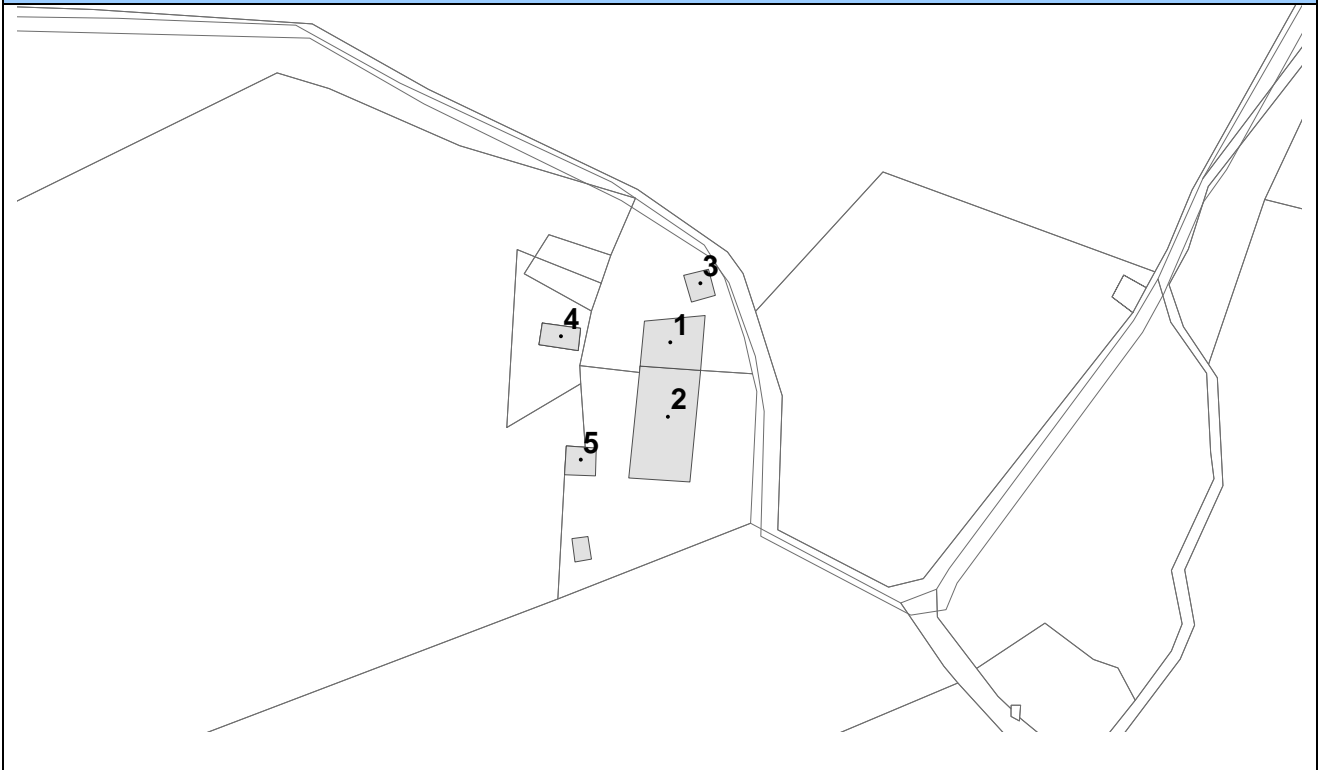
Zona F		Isolato 05	
Edificio 4			
Toponimo località Cascina del Poggio			
Localizzazione			
Dati immobile			
Epoca di costruzione		1960	
Tipo di costruzione		Fienili	
Parametri edilizi			
N° di piani		2	
Materiali Copertura		Laterizio	
Materiali Rivestimento		Mattoni	
Particolari elementi di distinzione dell'immobile			
Valenza		-	
Pertinenze e accessori		-	
Funzioni insediate			
Ricovero mezzi e attrezzature			
Stato di conservazione e utilizzo			
Indice rispetto all'analisi visiva da esterno		Sufficiente	
Presenza di recenti interventi di modificazione		-	
Grado di utilizzo dell'immobile		Totale	



Foto a



Zona F – Isolato 06



Base Catastale 1:1000



Ortofoto

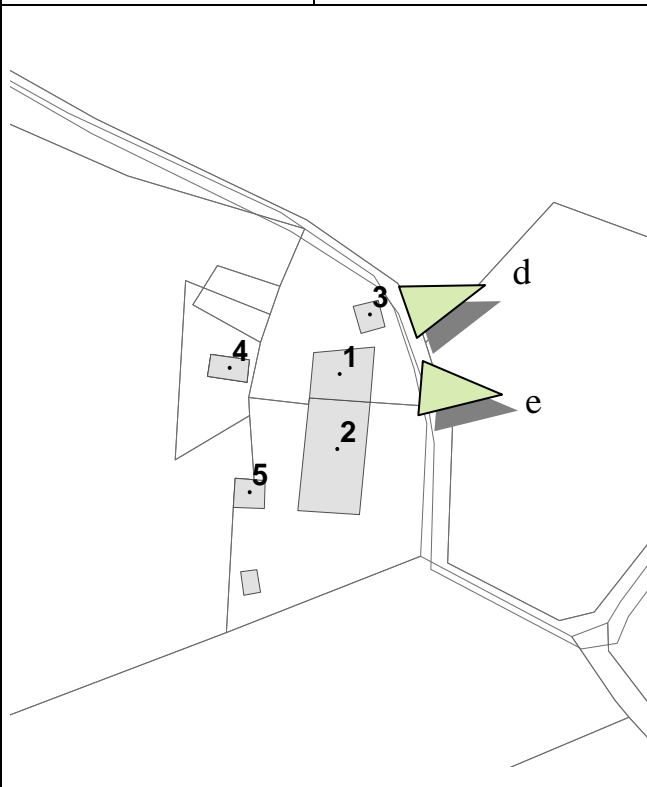
Zona F		Isolato 06	
Edificio 1			
Toponimo località			
Localizzazione			
Dati immobile			
Epoca di costruzione	'900		
Tipo di costruzione	Casa colonica		
Parametri edilizi			
N° di piani	2		
Materiali Copertura	Laterizio		
Materiali Rivestimento	Intonaco		
Particolari elementi di distinzione dell'immobile			
Valenza	-		
Pertinenze e accessori	-		
Funzioni insediate			
Residenziale			
Stato di conservazione e utilizzo			
Indice rispetto all'analisi visiva da esterno	Buono		
Presenza di recenti interventi di modificazione	-		
Grado di utilizzo dell'immobile	Totale		



Foto d



Foto e



Zona F		Isolato 06	
Edificio 2			
Toponimo località			
Localizzazione			
Dati immobile			
Epoca di costruzione	'900		
Tipo di costruzione	Casa colonica		
Parametri edilizi			
N° di piani	1		
Materiali Copertura	Laterizio		
Materiali Rivestimento	Intonaco		
Particolari elementi di distinzione dell'immobile			
Valenza	-		
Pertinenze e accessori	-		
Funzioni insediate			
Residenziale			
Stato di conservazione e utilizzo			
Indice rispetto all'analisi visiva da esterno	Buono		
Presenza di recenti interventi di modificazione	-		
Grado di utilizzo dell'immobile	Totale		


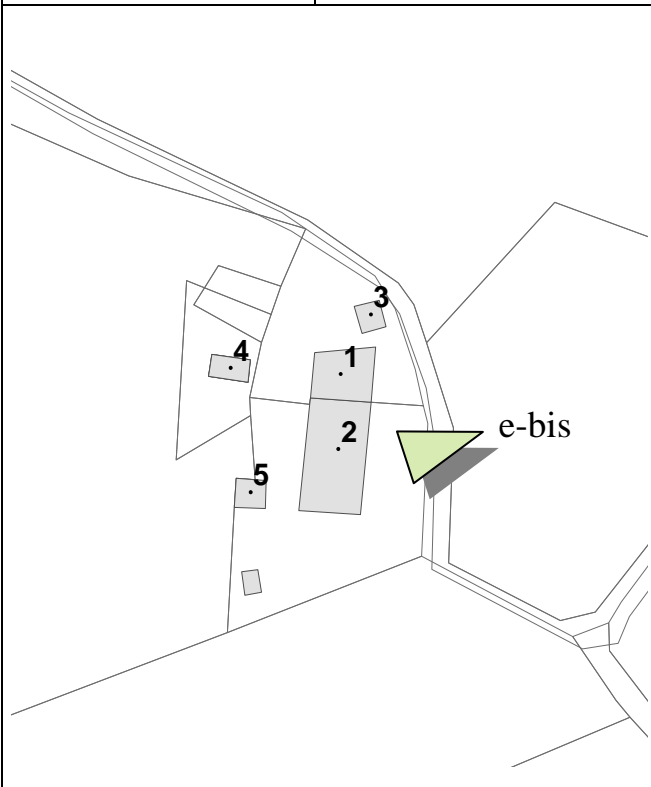


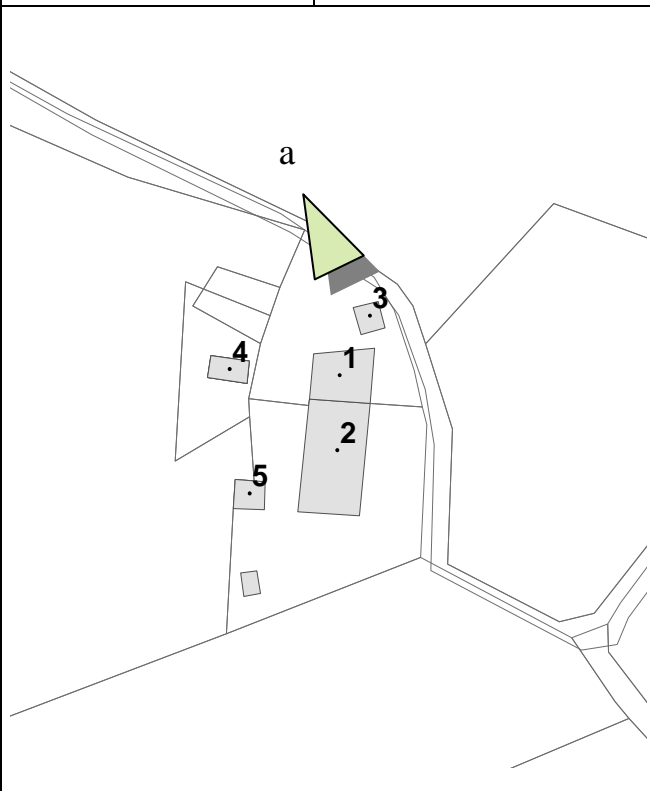
Foto e-bis



Zona F		Isolato 06	
Edificio 3			
Toponimo località			
Localizzazione			
Dati immobile			
Epoca di costruzione	'900		
Tipo di costruzione	Box		
Parametri edilizi			
N° di piani	1		
Materiali Copertura	Laterizio		
Materiali Rivestimento	Intonaco		
Particolari elementi di distinzione dell'immobile			
Valenza	-		
Pertinenze e accessori	-		
Funzioni insediate			
Ricovero mezzi e attrezzature			
Stato di conservazione e utilizzo			
Indice rispetto all'analisi visiva da esterno	Buono		
Presenza di recenti interventi di modificazione	-		
Grado di utilizzo dell'immobile	Totale		



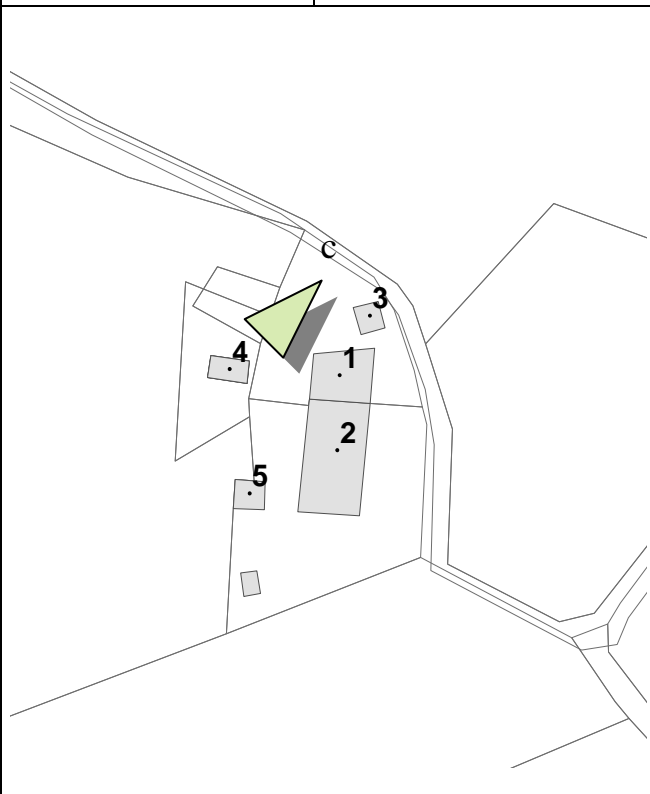
Foto a



Zona F		Isolato 06	
Edificio 4			
Toponimo località			
Localizzazione			
Dati immobile			
Epoca di costruzione		'900	
Tipo di costruzione		Capannone non prefabbricato	
Parametri edilizi			
N° di piani		1	
Materiali Copertura		Laterizio	
Materiali Rivestimento		Mattoni	
Particolari elementi di distinzione dell'immobile			
Valenza		-	
Pertinenze e accessori		-	
Funzioni insediate			
Residenziale			
Stato di conservazione e utilizzo			
Indice rispetto all'analisi visiva da esterno		Sufficiente	
Presenza di recenti interventi di modificazione		-	
Grado di utilizzo dell'immobile		Totale	



Foto c



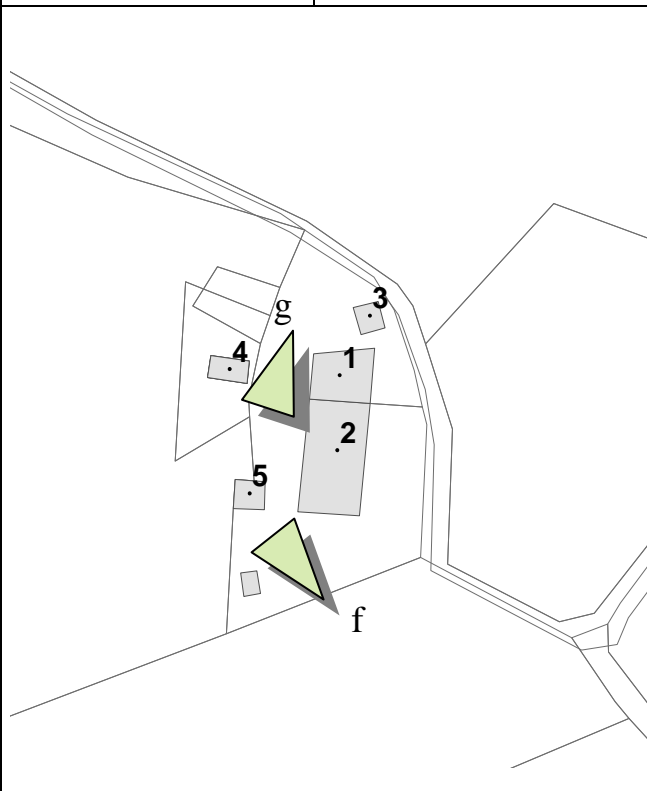
Zona F		Isolato 06	
Edificio 5			
Toponimo località			
Localizzazione			
Dati immobile			
Epoca di costruzione	'900		
Tipo di costruzione	Capannone non prefabbricato		
Parametri edilizi			
N° di piani	1		
Materiali Copertura	Laterizio		
Materiali Rivestimento	Mattoni		
Particolari elementi di distinzione dell'immobile			
Valenza	-		
Pertinenze e accessori	-		
Funzioni insediate			
Residenziale			
Stato di conservazione e utilizzo			
Indice rispetto all'analisi visiva da esterno	Sufficiente		
Presenza di recenti interventi di modificazione	-		
Grado di utilizzo dell'immobile	Totale		



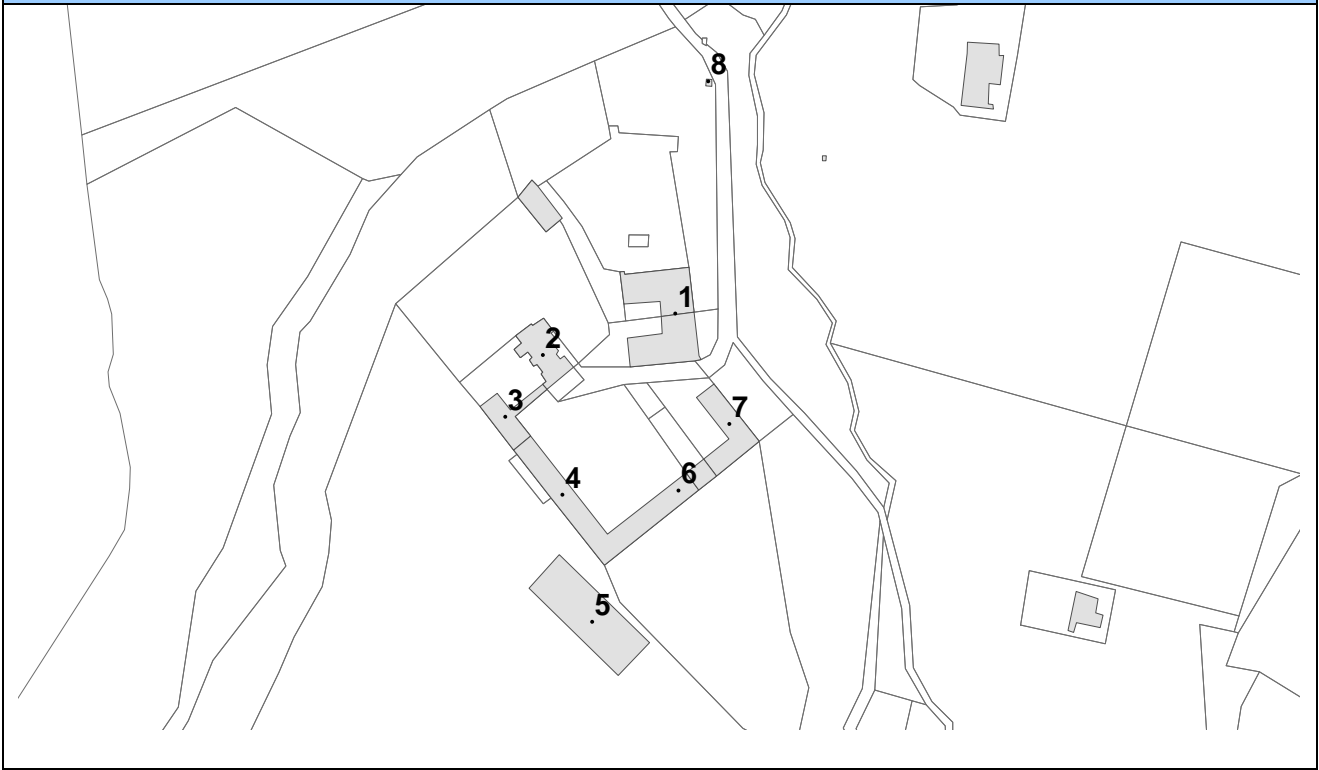
Foto f



Foto g



Zona F – Isolato 07



Base Catastale 1:2000



Ortofoto

Zona F		Isolato 07	
Edificio 1			
Toponimo località Chiesa di Rizzolo			
Localizzazione			
Dati immobile			
Epoca di costruzione			
Tipo di costruzione		Casa padronale	
Parametri edilizi			
N° di piani		2	
Materiali Copertura		Laterizio	
Materiali Rivestimento		Pietra	
Particolari elementi di distinzione dell'immobile			
Valenza		Tipologico	
Pertinenze e accessori		-	
Funzioni insediate			
Residenziale			
Stato di conservazione e utilizzo			
Indice rispetto all'analisi visiva da esterno		Ottimo	
Presenza di recenti interventi di modificazione		-	
Grado di utilizzo dell'immobile		Totale	

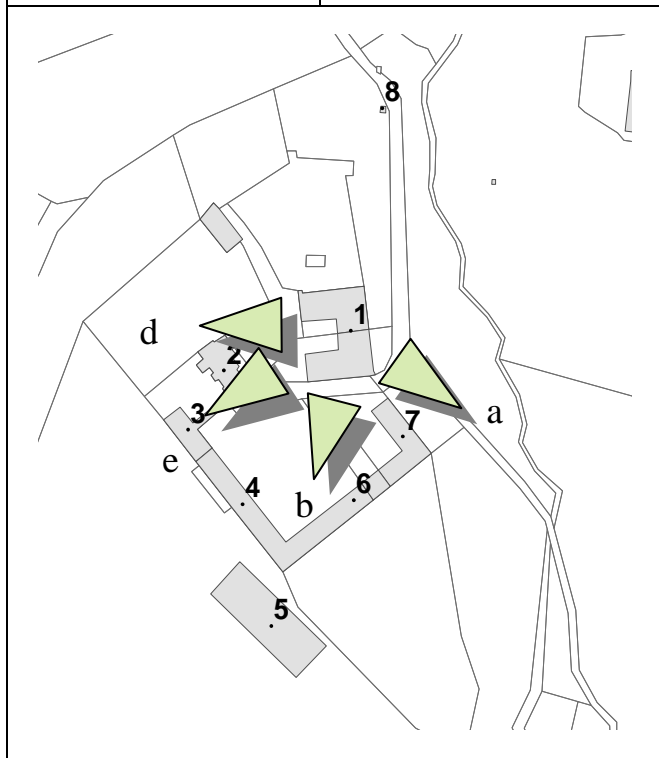


Foto a



Foto d



Foto e



Foto b

Zona F		Isolato 07	
Edificio 2			
Toponimo località Chiesa di Rizzolo			
Localizzazione			
Dati immobile			
Epoca di costruzione			
Tipo di costruzione		Chiesa	
Parametri edilizi			
N° di piani		-	
Materiali Copertura		Laterizio	
Materiali Rivestimento		Intonaco	
Particolari elementi di distinzione dell'immobile			
Valenza		Storico architettonico	
Pertinenze e accessori		-	
Funzioni insediate			
Religiose			
Stato di conservazione e utilizzo			
Indice rispetto all'analisi visiva da esterno		Ottimo	
Presenza di recenti interventi di modificazione		-	
Grado di utilizzo dell'immobile		Totale	



Foto f

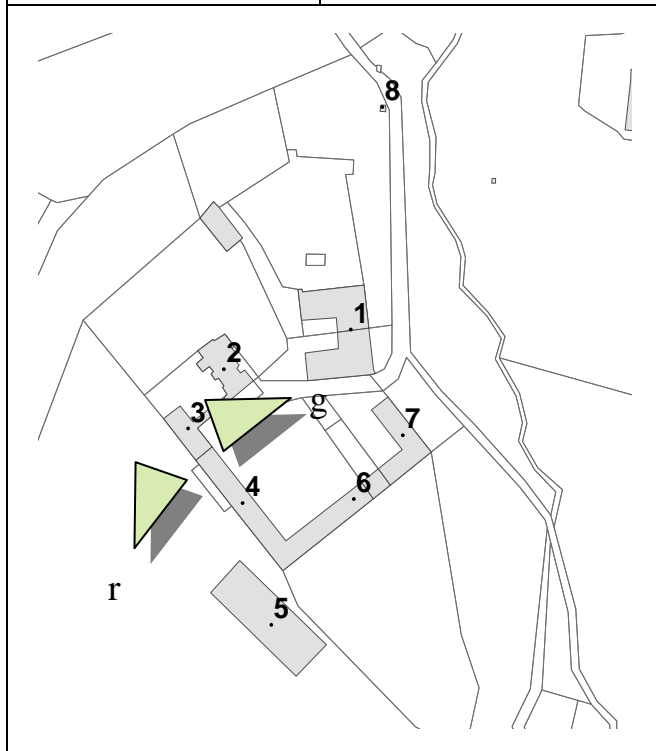
Zona F		Isolato 07	
Edificio 3			
Toponimo località Chiesa di Rizzolo			
Localizzazione			
Dati immobile			
Epoca di costruzione		-	
Tipo di costruzione		Casa colonica o padronale	
Parametri edilizi			
N° di piani		2	
Materiali Copertura		Laterizio	
Materiali Rivestimento		Intonaco	
Particolari elementi di distinzione dell'immobile			
Valenza		Tipologico	
Pertinenze e accessori		-	
Funzioni insediate			
Residenziale			
Stato di conservazione e utilizzo			
Indice rispetto all'analisi visiva da esterno		Buono	
Presenza di recenti interventi di modificazione		-	
Grado di utilizzo dell'immobile		Totale	



Foto g



Foto r



Zona F		Isolato 07	
Edificio 4			
Toponimo località Chiesa di Rizzolo			
Localizzazione			
Dati immobile			
Epoca di costruzione		-	
Tipo di costruzione		Casa colonica o padronale	
Parametri edilizi			
N° di piani		2	
Materiali Copertura		Laterizio	
Materiali Rivestimento		Intonaco	
Particolari elementi di distinzione dell'immobile			
Valenza		Tipologico	
Pertinenze e accessori		-	
Funzioni insediate			
Residenziale			
Stato di conservazione e utilizzo			
Indice rispetto all'analisi visiva da esterno		Sufficiente	
Presenza di recenti interventi di modificazione		-	
Grado di utilizzo dell'immobile		Totale	



Foto h



Foto l



Foto s



Zona F		Isolato 07	
Edificio 5			
Toponimo località Chiesa di Rizzolo			
Localizzazione			
Dati immobile			
Epoca di costruzione		-	
Tipo di costruzione		Stalle	
Parametri edilizi			
N° di piani		1	
Materiali Copertura		Cemento	
Materiali Rivestimento		Prefabbricato	
Particolari elementi di distinzione dell'immobile			
Valenza		-	
Pertinenze e accessori		-	
Funzioni insediate			
Allevamento			
Stato di conservazione e utilizzo			
Indice rispetto all'analisi visiva da esterno		Buono	
Presenza di recenti interventi di modificazione		-	
Grado di utilizzo dell'immobile		Totale	



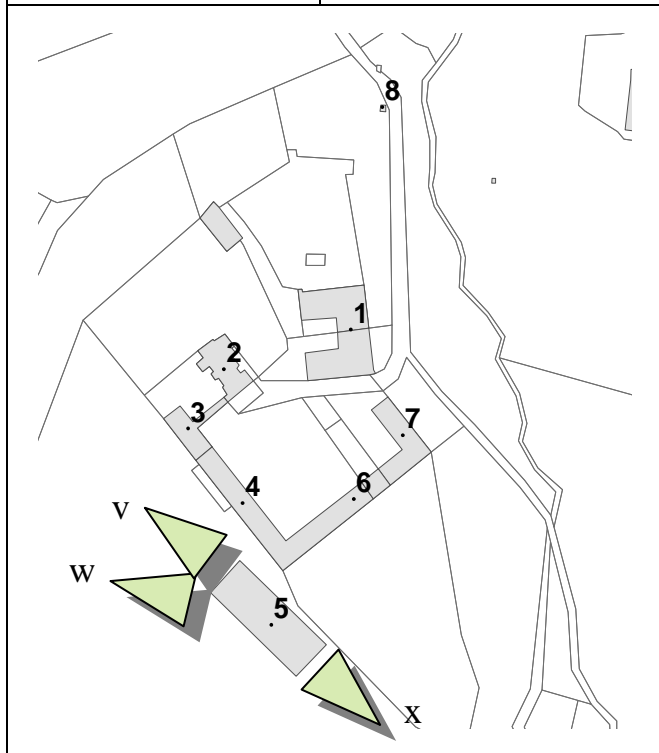
Foto x



Foto w



Foto v



Zona F		Isolato 07	
Edificio 6			
Toponimo località Chiesa di Rizzolo			
Localizzazione			
Dati immobile			
Epoca di costruzione		-	
Tipo di costruzione		Portici	
Parametri edilizi			
N° di piani		1	
Materiali Copertura		Laterizio	
Materiali Rivestimento		Pietra /Mattoni	
Particolari elementi di distinzione dell'immobile			
Valenza		Tipologico	
Pertinenze e accessori		-	
Funzioni insediate			
Ricovero mezzi attrezzature			
Stato di conservazione e utilizzo			
Indice rispetto all'analisi visiva da esterno		Buono	
Presenza di recenti interventi di modificazione		-	
Grado di utilizzo dell'immobile		Totale	



Foto m



Foto n



Foto o



Zona F		Isolato 07	
Edificio 7			
Toponimo località Chiesa di Rizzolo			
Localizzazione			
Dati immobile			
Epoca di costruzione		-	
Tipo di costruzione		Portici	
Parametri edilizi			
N° di piani		1	
Materiali Copertura		Laterizio	
Materiali Rivestimento		Pietra	
Particolari elementi di distinzione dell'immobile			
Valenza		Storico testimoniale	
Pertinenze e accessori		-	
Funzioni insediate			
Ricovero mezzi attrezzature			
Stato di conservazione e utilizzo			
Indice rispetto all'analisi visiva da esterno		Buono	
Presenza di recenti interventi di modificazione		-	
Grado di utilizzo dell'immobile		Totale	



Foto p



Foto q

Zona F		Isolato 07	
Edificio 8			
Toponimo località Chiesa di Rizzolo			
Localizzazione			
Dati immobile			
Epoca di costruzione	-		
Tipo di costruzione	Cappella votiva		
Parametri edilizi			
N° di piani	-		
Materiali Copertura	Laterizio		
Materiali Rivestimento	Intonaco		
Particolari elementi di distinzione dell'immobile			
Valenza	-		
Pertinenze e accessori	-		
Funzioni insediate			
Religiosa			
Stato di conservazione e utilizzo			
Indice rispetto all'analisi visiva da esterno	Ottimo		
Presenza di recenti interventi di modificazione	-		
Grado di utilizzo dell'immobile	Totale		


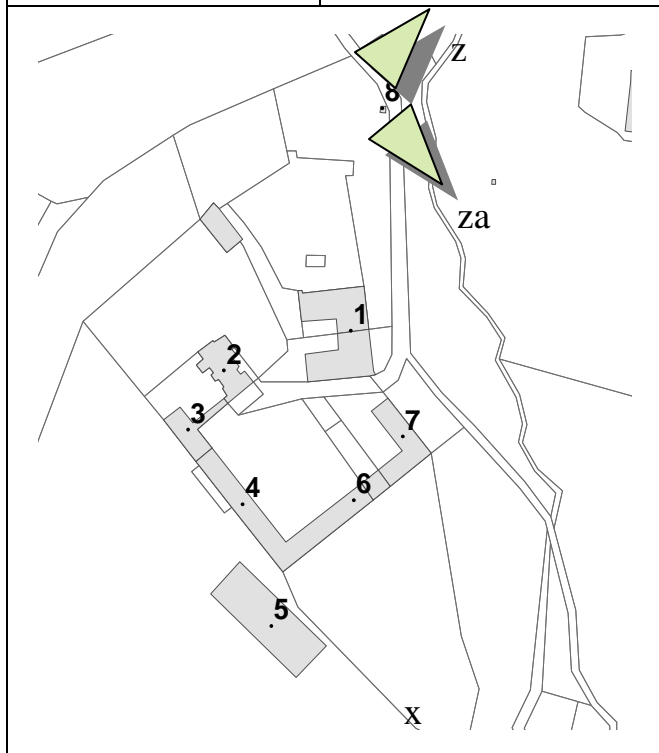


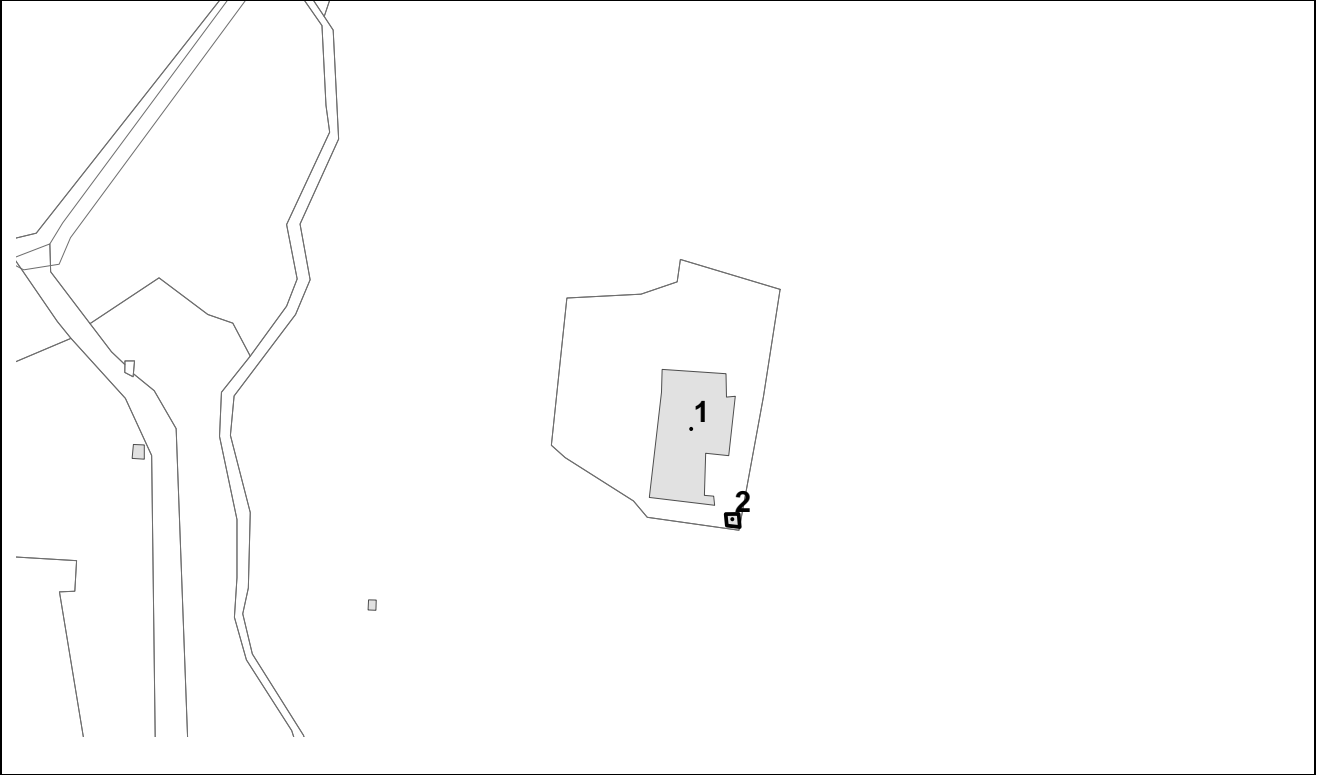
Foto z



Foto za



Zona F – Isolato 08



Base Catastale 1:1000



Ortofoto

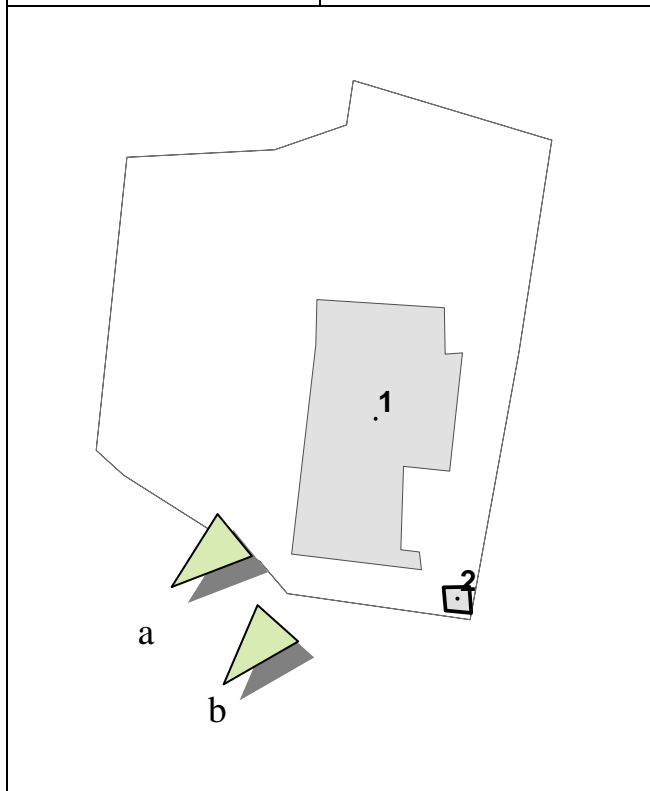
Zona F		Isolato 08	
Edificio 1			
Toponimo località			
Localizzazione			
Dati immobile			
Epoca di costruzione		'900	
Tipo di costruzione		Casa colonica	
Parametri edilizi			
N° di piani		3	
Materiali Copertura		Laterizio	
Materiali Rivestimento		Pietra	
Particolari elementi di distinzione dell'immobile			
Valenza		-	
Pertinenze e accessori		-	
Funzioni insediate			
Residenziale			
Stato di conservazione e utilizzo			
Indice rispetto all'analisi visiva da esterno		Insufficiente	
Presenza di recenti interventi di modificazione		-	
Grado di utilizzo dell'immobile		Totale	



Foto a



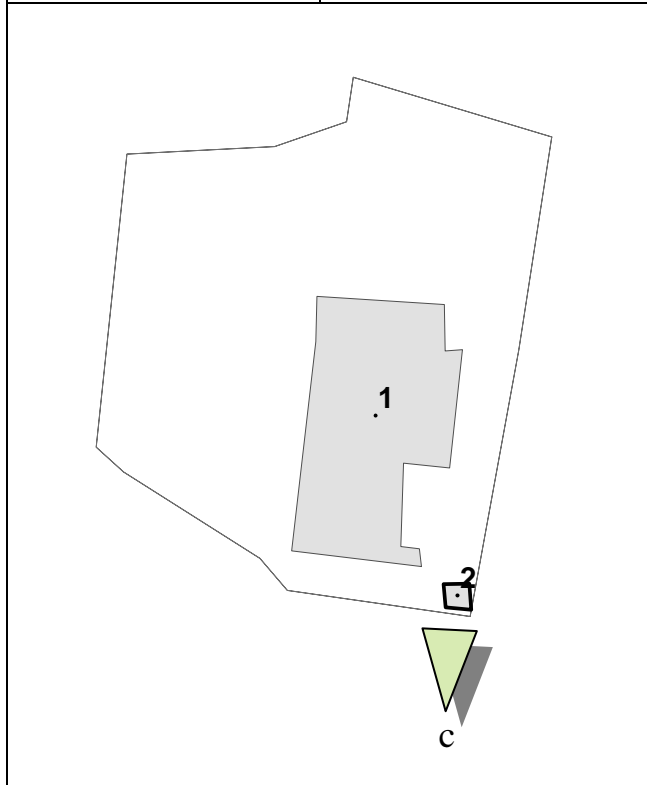
Foto b



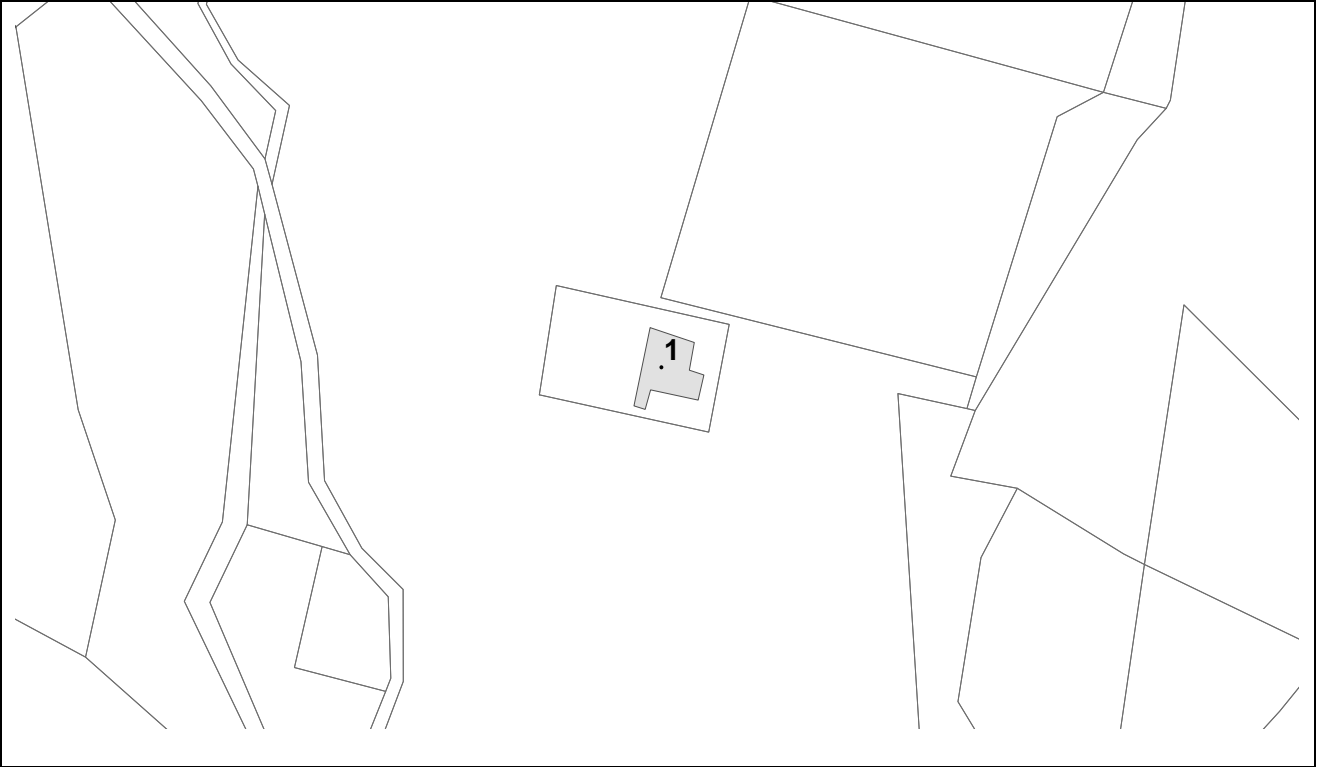
Zona F	Isolato 08
Edificio 2	
Toponimo località	
Localizzazione	
Dati immobile	
Epoca di costruzione	-
Tipo di costruzione	Box
Parametri edilizi	
N° di piani	1
Materiali Copertura	Lamiera
Materiali Rivestimento	lamiera
Particolari elementi di distinzione dell'immobile	
Valenza	-
Pertinenze e accessori	-
Funzioni insediate	
Residenziale	
Stato di conservazione e utilizzo	
Indice rispetto all'analisi visiva da esterno	Insufficiente
Presenza di recenti interventi di modificazione	-
Grado di utilizzo dell'immobile	Totale



Foto c



Zona F – Isolato 09



Base Catastale 1:1000



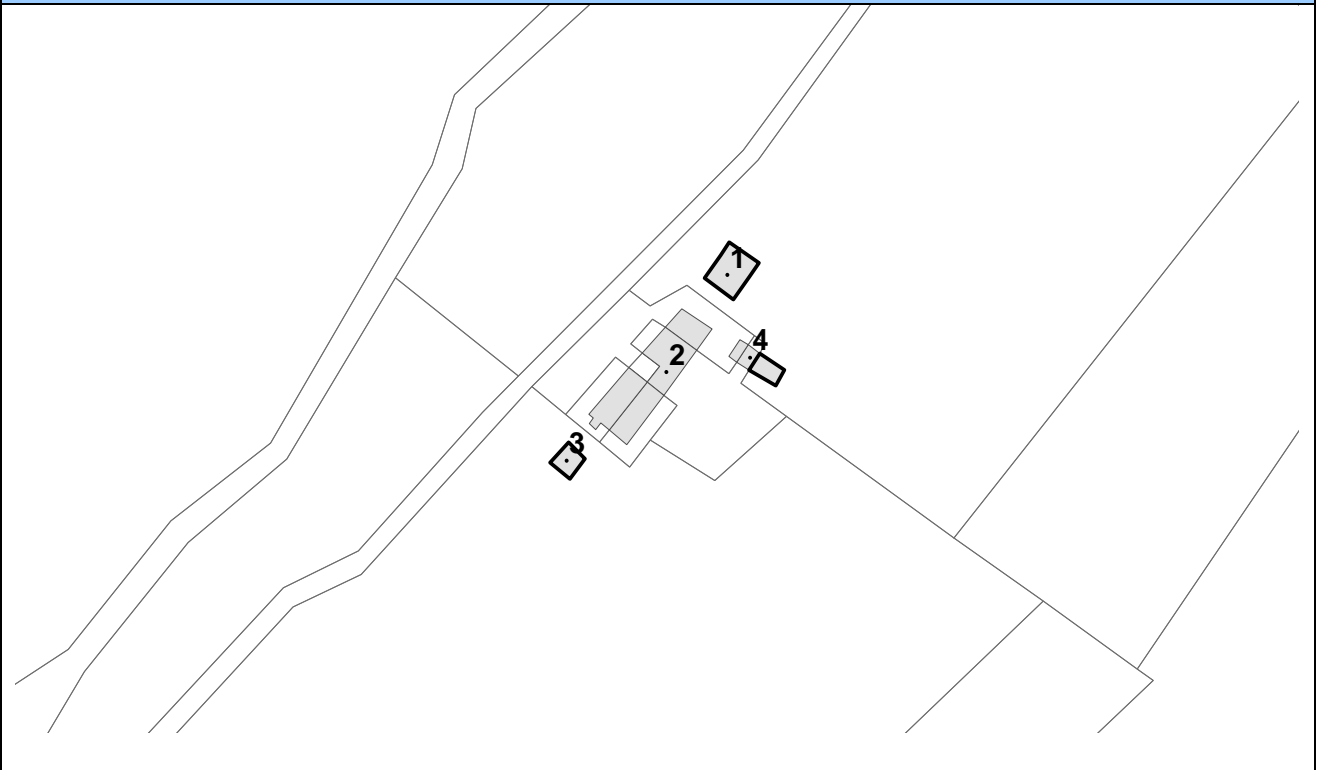
Ortofoto

Zona F		Isolato 09	
Edificio 1			
Toponimo località			
Localizzazione			
Dati immobile			
Epoca di costruzione		'80	
Tipo di costruzione		Capannone non prefabbricato	
Parametri edilizi			
N° di piani		1	
Materiali Copertura		Lamiera	
Materiali Rivestimento		Mattoni	
Particolari elementi di distinzione dell'immobile			
Valenza		-	
Pertinenze e accessori		-	
Funzioni insediate			
Ricovero mezzi e attrezzature			
Stato di conservazione e utilizzo			
Indice rispetto all'analisi visiva da esterno		Insufficiente	
Presenza di recenti interventi di modificazione		-	
Grado di utilizzo dell'immobile		Totale	
			



Foto a

Zona F – Isolato 10



Base Catastale 1:1000



Ortofoto

Zona F		Isolato 10	
Edificio 1			
Toponimo località Borgo Mazzo			
Localizzazione			
Dati immobile			
Epoca di costruzione		2000	
Tipo di costruzione		Palazzina	
Parametri edilizi			
N° di piani		2	
Materiali Copertura		Laterizio	
Materiali Rivestimento		Mattoni	
Particolari elementi di distinzione dell'immobile			
Valenza		-	
Pertinenze e accessori		-	
Funzioni insediate			
Stato di conservazione e utilizzo			
Indice rispetto all'analisi visiva da esterno		Insufficiente	
Presenza di recenti interventi di modificazione		-	
Grado di utilizzo dell'immobile		Non in uso	



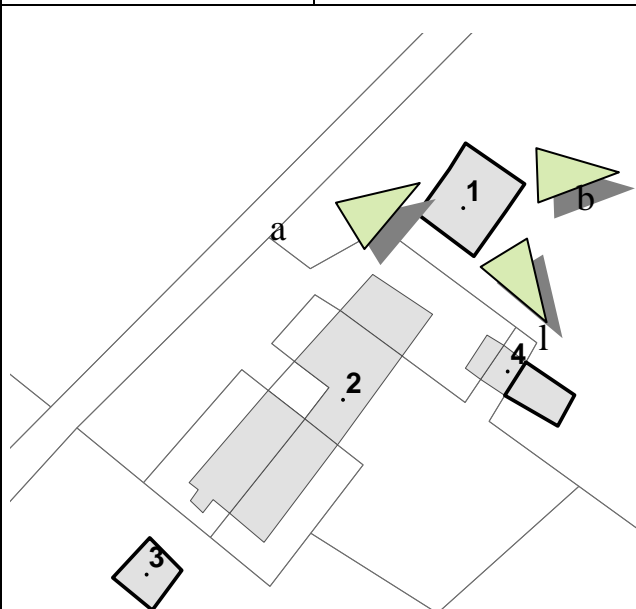
Foto a



Foto 1



Foto b



Zona F		Isolato 10	
Edificio 2			
Toponimo località Borgo Mazzo			
Localizzazione			
Dati immobile			
Epoca di costruzione		'50	
Tipo di costruzione		Stalla /fienile	
Parametri edilizi			
N° di piani		2	
Materiali Copertura		Laterizio	
Materiali Rivestimento		Pietra	
Particolari elementi di distinzione dell'immobile			
Valenza		-	
Pertinenze e accessori		-	
Funzioni insediate			
Ricovero mezzi e attrezzature			
Stato di conservazione e utilizzo			
Indice rispetto all'analisi visiva da esterno		Insufficiente	
Presenza di recenti interventi di modificazione		-	
Grado di utilizzo dell'immobile		Non in uso	



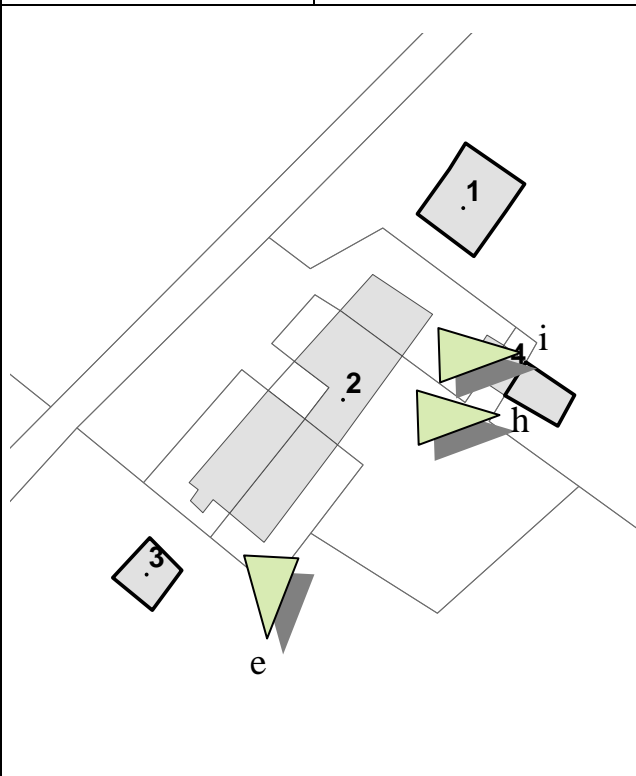
Foto i



Foto e



Foto h



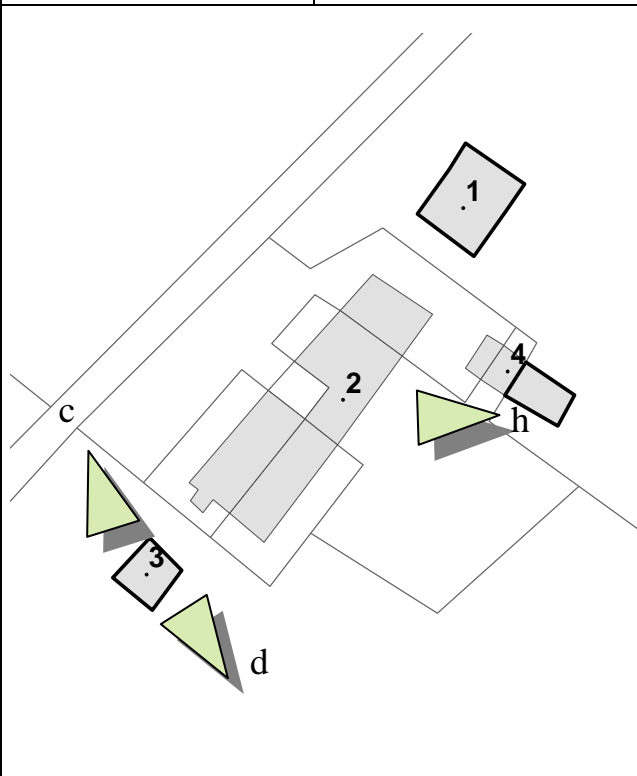
Zona F		Isolato 10	
Edificio 3			
Toponimo località Borgo Mazzo			
Localizzazione			
Dati immobile			
Epoca di costruzione		2000	
Tipo di costruzione		Casa colonica	
Parametri edilizi			
N° di piani		2	
Materiali Copertura		Laterizio	
Materiali Rivestimento		Pietra /mattoni	
Particolari elementi di distinzione dell'immobile			
Valenza		-	
Pertinenze e accessori		-	
Funzioni insediate			
Stato di conservazione e utilizzo			
Indice rispetto all'analisi visiva da esterno		Buono	
Presenza di recenti interventi di modificazione		-	
Grado di utilizzo dell'immobile		Non in uso	



Foto c



Foto d



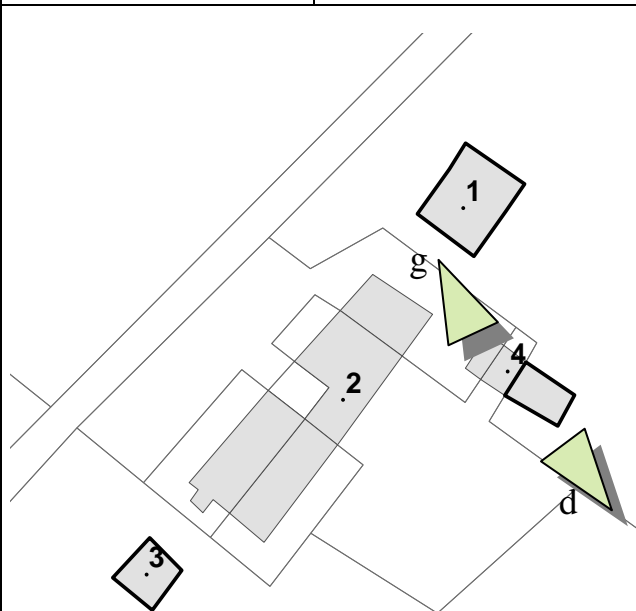
Zona F		Isolato 10	
Edificio 4			
Toponimo località Borgo Mazzo			
Localizzazione			
Dati immobile			
Epoca di costruzione		'50	
Tipo di costruzione		Stalla /fienile	
Parametri edilizi			
N° di piani		2	
Materiali Copertura		Laterizio	
Materiali Rivestimento		mattoni	
Particolari elementi di distinzione dell'immobile			
Valenza		-	
Pertinenze e accessori		-	
Funzioni insediate			
Stato di conservazione e utilizzo			
Indice rispetto all'analisi visiva da esterno		Insufficiente	
Presenza di recenti interventi di modificazione		-	
Grado di utilizzo dell'immobile		Non in uso	



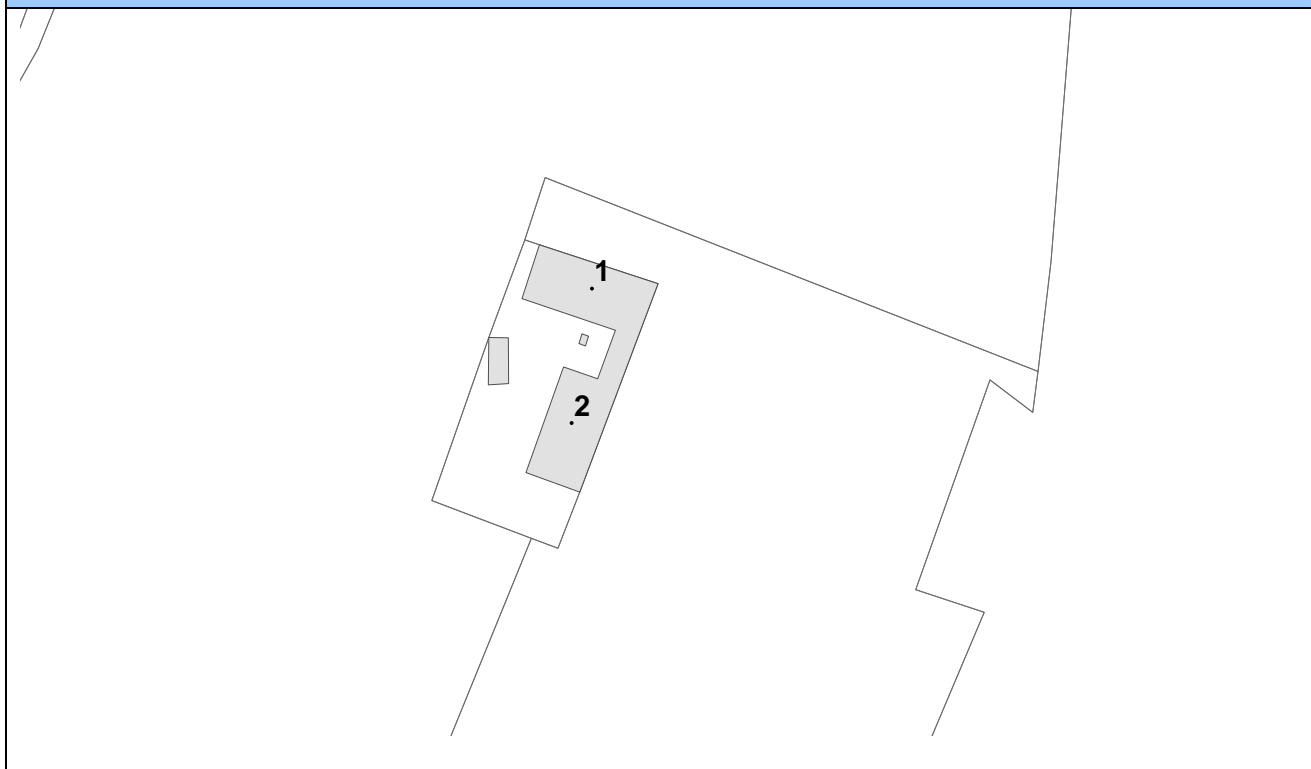
Foto f



Foto g



Zona F – Isolato 11



Base Catastale 1:1000



Ortofoto

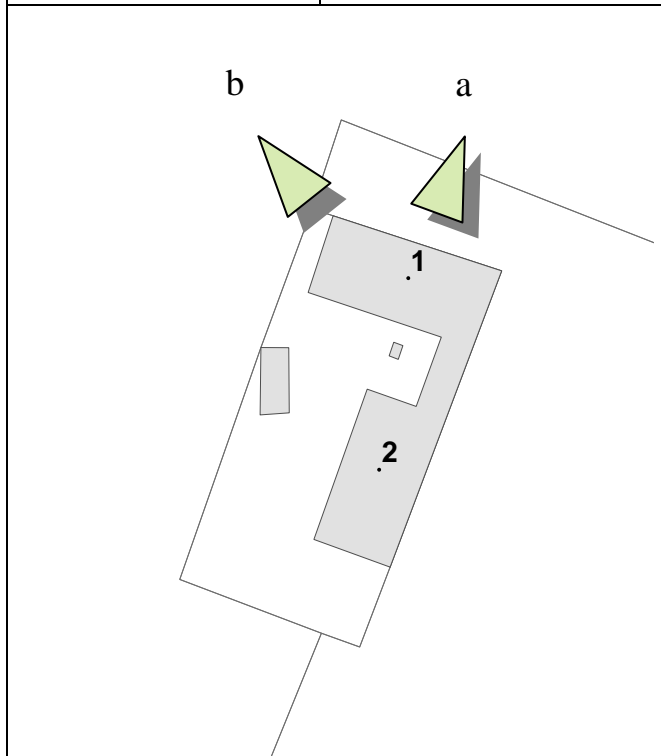
Zona F		Isolato 11	
Edificio 1			
Toponimo località Ca' Preda			
Localizzazione			
Dati immobile			
Epoca di costruzione		'900	
Tipo di costruzione		Casa colonica	
Parametri edilizi			
N° di piani		1	
Materiali Copertura		Laterizio	
Materiali Rivestimento		Pietra /mattoni	
Particolari elementi di distinzione dell'immobile			
Valenza		-	
Pertinenze e accessori		-	
Funzioni insediate			
Residenziale			
Stato di conservazione e utilizzo			
Indice rispetto all'analisi visiva da esterno		Buono	
Presenza di recenti interventi di modificazione		-	
Grado di utilizzo dell'immobile		Totale	



Foto a



Foto b



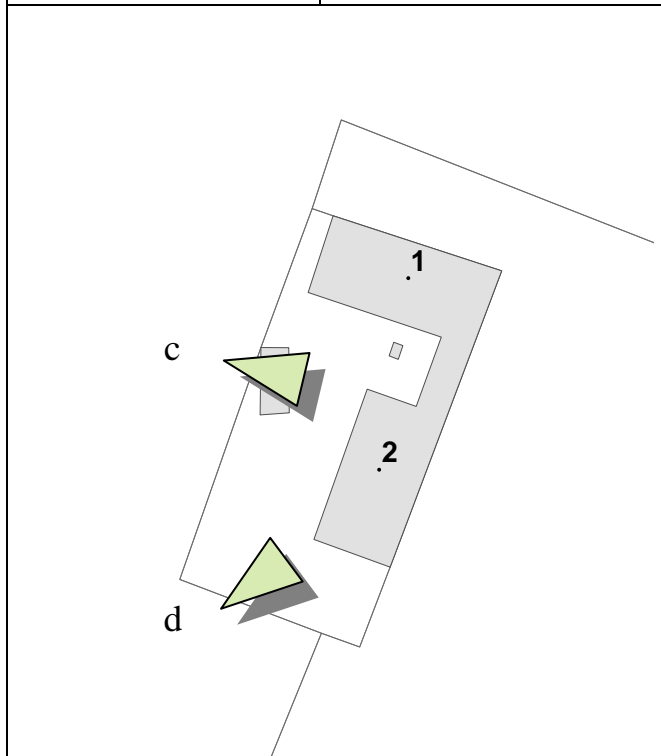
Zona F		Isolato 11	
Edificio 2			
Toponimo località Ca' Preda			
Localizzazione			
Dati immobile			
Epoca di costruzione		'900	
Tipo di costruzione		Fienili /portici	
Parametri edilizi			
N° di piani		2	
Materiali Copertura		Laterizio	
Materiali Rivestimento		Pietra /mattoni	
Particolari elementi di distinzione dell'immobile			
Valenza		-	
Pertinenze e accessori		-	
Funzioni insediate			
Ricovero mezzi e attrezzature			
Stato di conservazione e utilizzo			
Indice rispetto all'analisi visiva da esterno		Buono	
Presenza di recenti interventi di modificazione		-	
Grado di utilizzo dell'immobile		Totale	



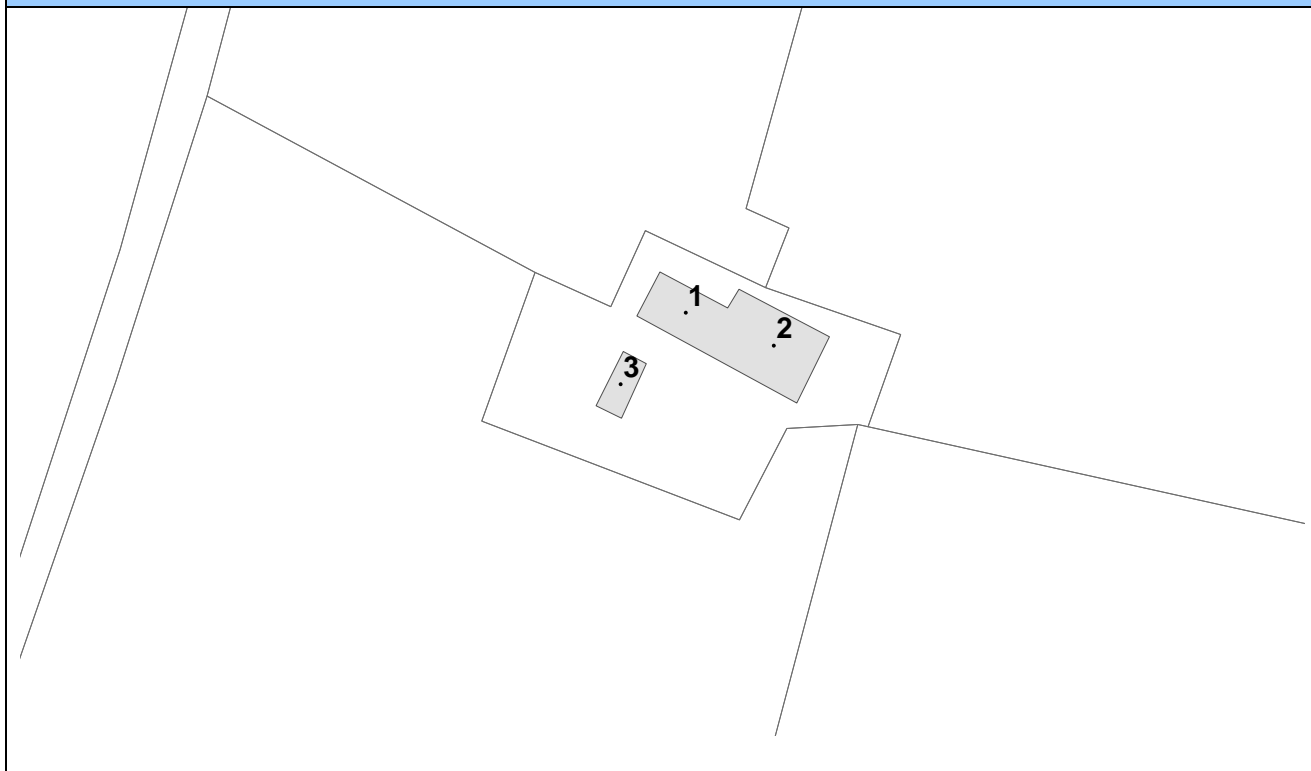
Foto c



Foto d



Zona F – Isolato 12



Base Catastale 1:1000



Ortofoto

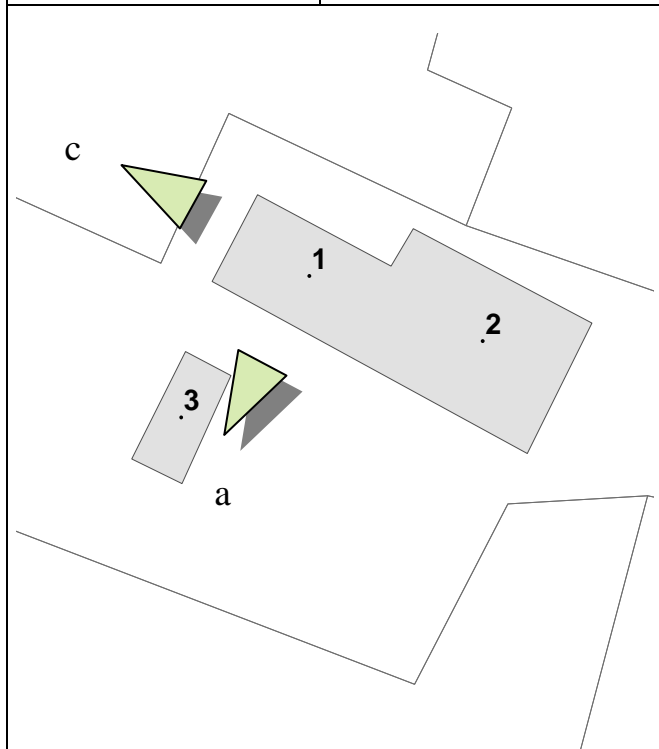
Zona F		Isolato 12	
Edificio 1			
Toponimo località C.na Rossa			
Localizzazione			
Dati immobile			
Epoca di costruzione		'900	
Tipo di costruzione		Casa colonica	
Parametri edilizi			
N° di piani		2	
Materiali Copertura		Laterizio	
Materiali Rivestimento		mattoni	
Particolari elementi di distinzione dell'immobile			
Valenza		-	
Pertinenze e accessori		-	
Funzioni insediate			
Residenziale			
Stato di conservazione e utilizzo			
Indice rispetto all'analisi visiva da esterno		Sufficiente	
Presenza di recenti interventi di modificazione		-	
Grado di utilizzo dell'immobile		Totale	



Foto c



Foto a



Zona F		Isolato 12	
Edificio 2			
Toponimo località C.na Rossa			
Localizzazione			
Dati immobile			
Epoca di costruzione	'900		
Tipo di costruzione	Stalla /fienile		
Parametri edilizi			
N° di piani	2		
Materiali Copertura	Laterizio		
Materiali Rivestimento	mattoni		
Particolari elementi di distinzione dell'immobile			
Valenza	-		
Pertinenze e accessori	-		
Funzioni insediate			
Ricovero mezzi e attrezzature			
Stato di conservazione e utilizzo			
Indice rispetto all'analisi visiva da esterno	Sufficiente		
Presenza di recenti interventi di modificazione	-		
Grado di utilizzo dell'immobile	Totale		



Foto a

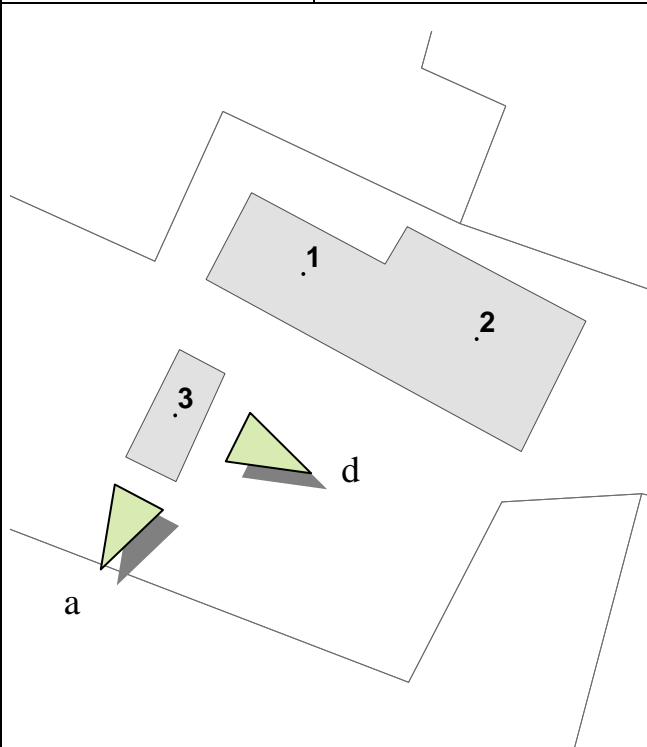
Zona F		Isolato 12	
Edificio 3			
Toponimo località C.na Rossa			
Localizzazione			
Dati immobile			
Epoca di costruzione	'900		
Tipo di costruzione	Fienile		
Parametri edilizi			
N° di piani	2		
Materiali Copertura	Laterizio		
Materiali Rivestimento	mattoni		
Particolari elementi di distinzione dell'immobile			
Valenza	-		
Pertinenze e accessori	-		
Funzioni insediate			
Ricovero mezzi e attrezzature			
Stato di conservazione e utilizzo			
Indice rispetto all'analisi visiva da esterno	Sufficiente		
Presenza di recenti interventi di modificazione	-		
Grado di utilizzo dell'immobile	Totale		



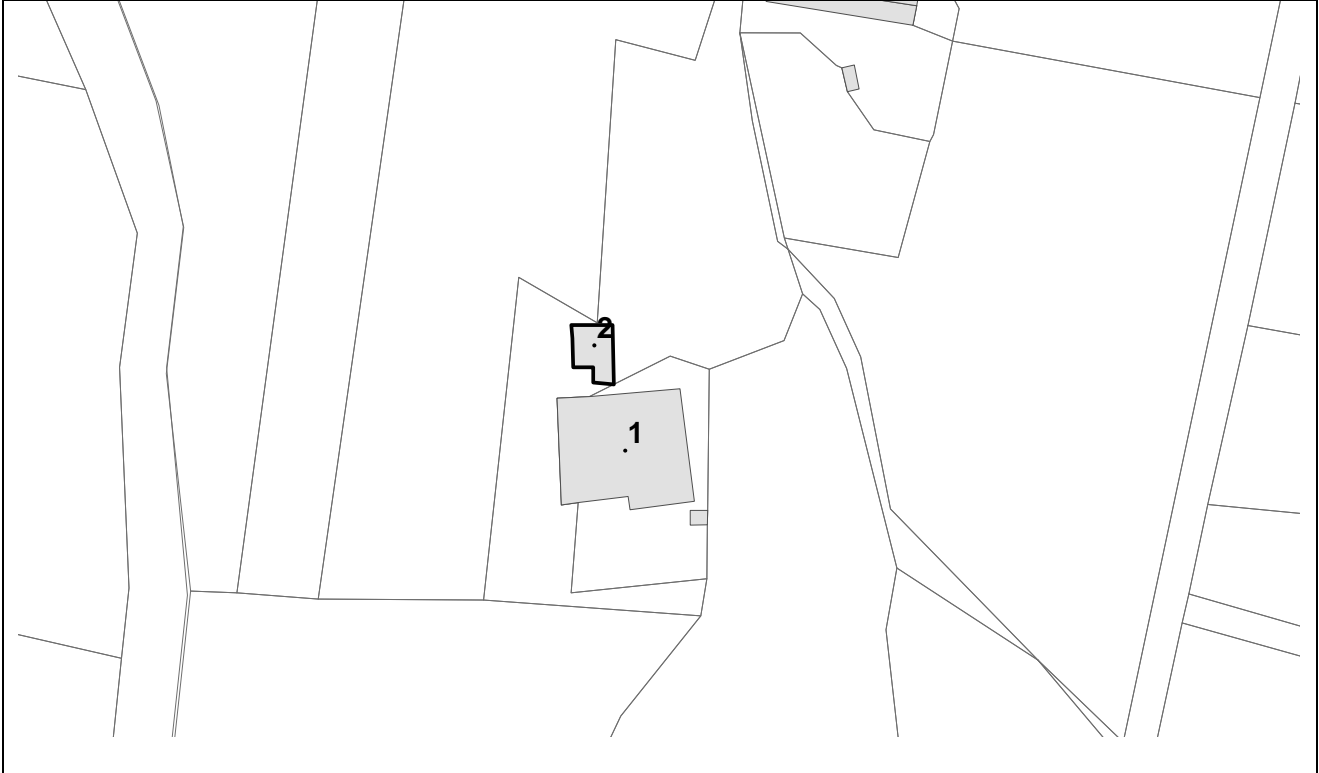
Foto a



Foto d



Zona F – Isolato 13



Base Catastale 1:1000



Ortofoto

Zona F		Isolato 13	
Edificio 1			
Toponimo località La Buca			
Localizzazione			
Dati immobile			
Epoca di costruzione		2000	
Tipo di costruzione		Villa	
Parametri edilizi			
N° di piani		3	
Materiali Copertura		Laterizio	
Materiali Rivestimento		Intonaco	
Particolari elementi di distinzione dell'immobile			
Valenza		-	
Pertinenze e accessori		-	
Funzioni insediate			
Residenziale			
Stato di conservazione e utilizzo			
Indice rispetto all'analisi visiva da esterno		Ottimo	
Presenza di recenti interventi di modificazione		-	
Grado di utilizzo dell'immobile		Totale	
<p>The diagram is a site plan showing the layout of buildings. A large grey-shaded polygon is labeled '1' and contains a smaller 'd'. Above it is a smaller grey-shaded polygon labeled '2'. To the left of building '1' is a green triangle labeled 'a'. The entire plan is enclosed within a larger irregular boundary.</p>			



Foto a

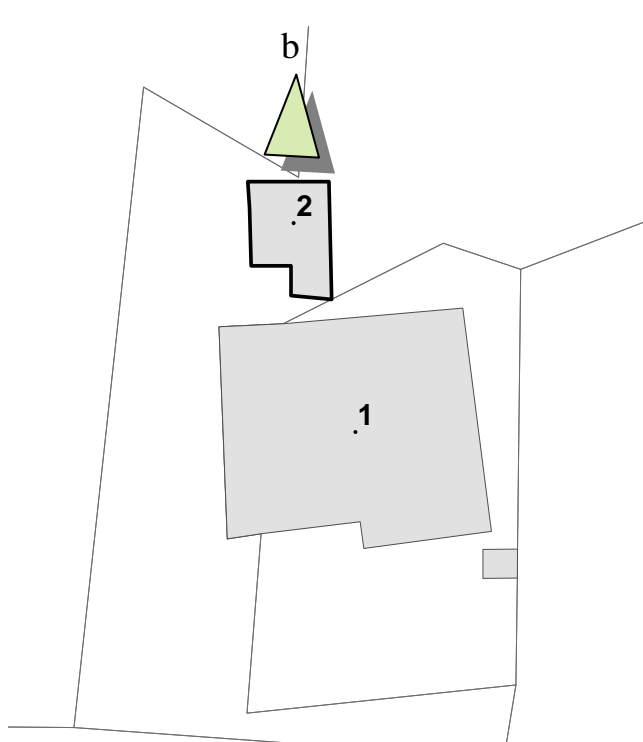
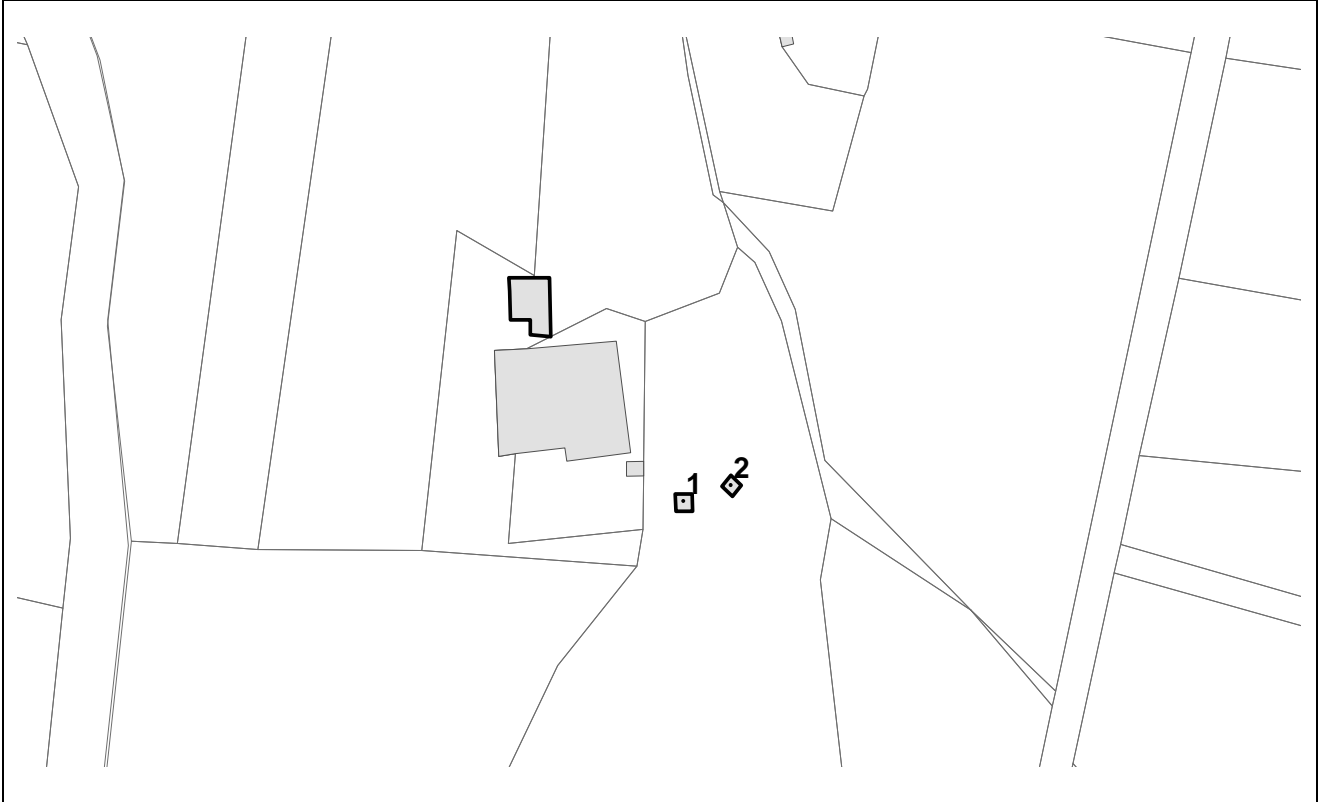
Zona F		Isolato 13	
Edificio 2			
Toponimo località La Buca			
Localizzazione			
Dati immobile			
Epoca di costruzione		2000	
Tipo di costruzione		Box	
Parametri edilizi			
N° di piani		1	
Materiali Copertura		Laterizio	
Materiali Rivestimento		Intonaco	
Particolari elementi di distinzione dell'immobile			
Valenza		-	
Pertinenze e accessori		-	
Funzioni insediate			
Residenziale			
Stato di conservazione e utilizzo			
Indice rispetto all'analisi visiva da esterno		Ottimo	
Presenza di recenti interventi di modificazione		-	
Grado di utilizzo dell'immobile		Totale	
			



Foto b

Zona F – Isolato 14



Base Catastale 1:1000

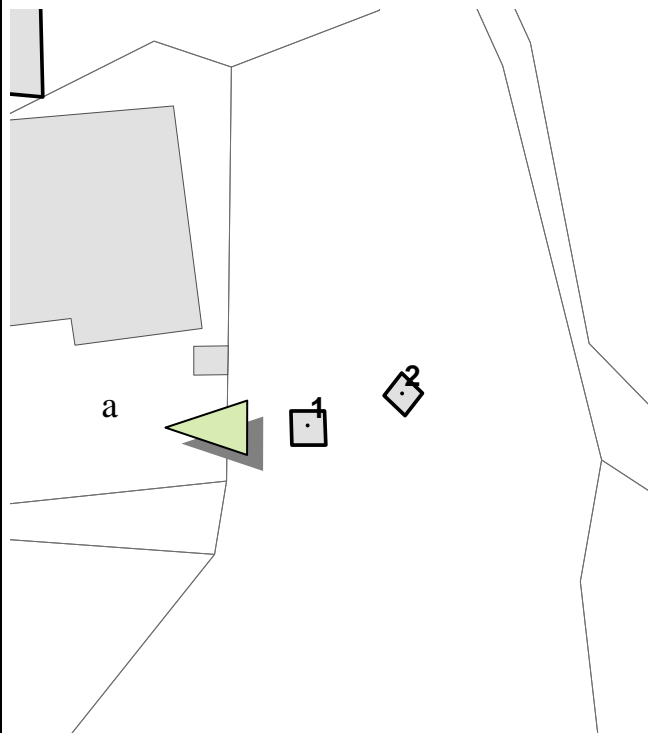


Ortofoto

Zona F		Isolato 14	
Edificio 1			
Toponimo località La Buca			
Localizzazione			
Dati immobile			
Epoca di costruzione		-	
Tipo di costruzione		Deposito rurale	
Parametri edilizi			
N° di piani		1	
Materiali Copertura		Laterizio	
Materiali Rivestimento		Intonaco	
Particolari elementi di distinzione dell'immobile			
Valenza		-	
Pertinenze e accessori		-	
Funzioni insediate			
Ricovero mezzi e attrezzature			
Stato di conservazione e utilizzo			
Indice rispetto all'analisi visiva da esterno		Buono	
Presenza di recenti interventi di modificazione		-	
Grado di utilizzo dell'immobile		Totale	



Foto b



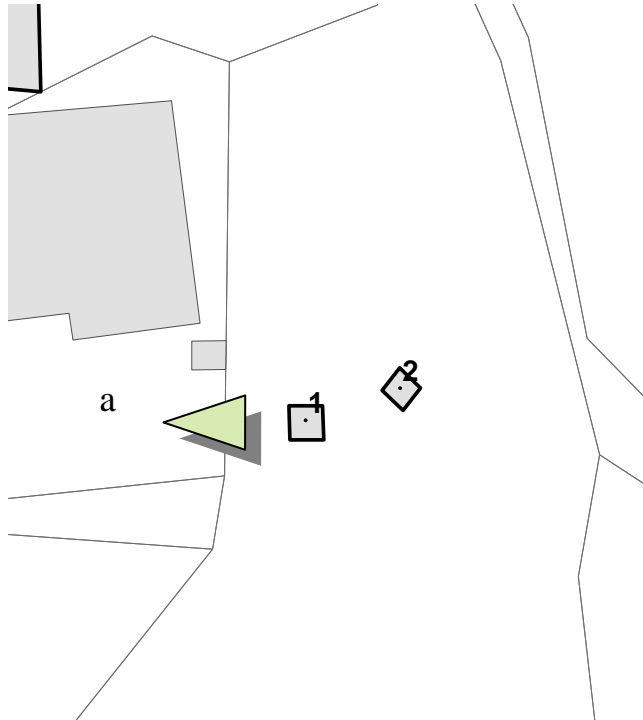
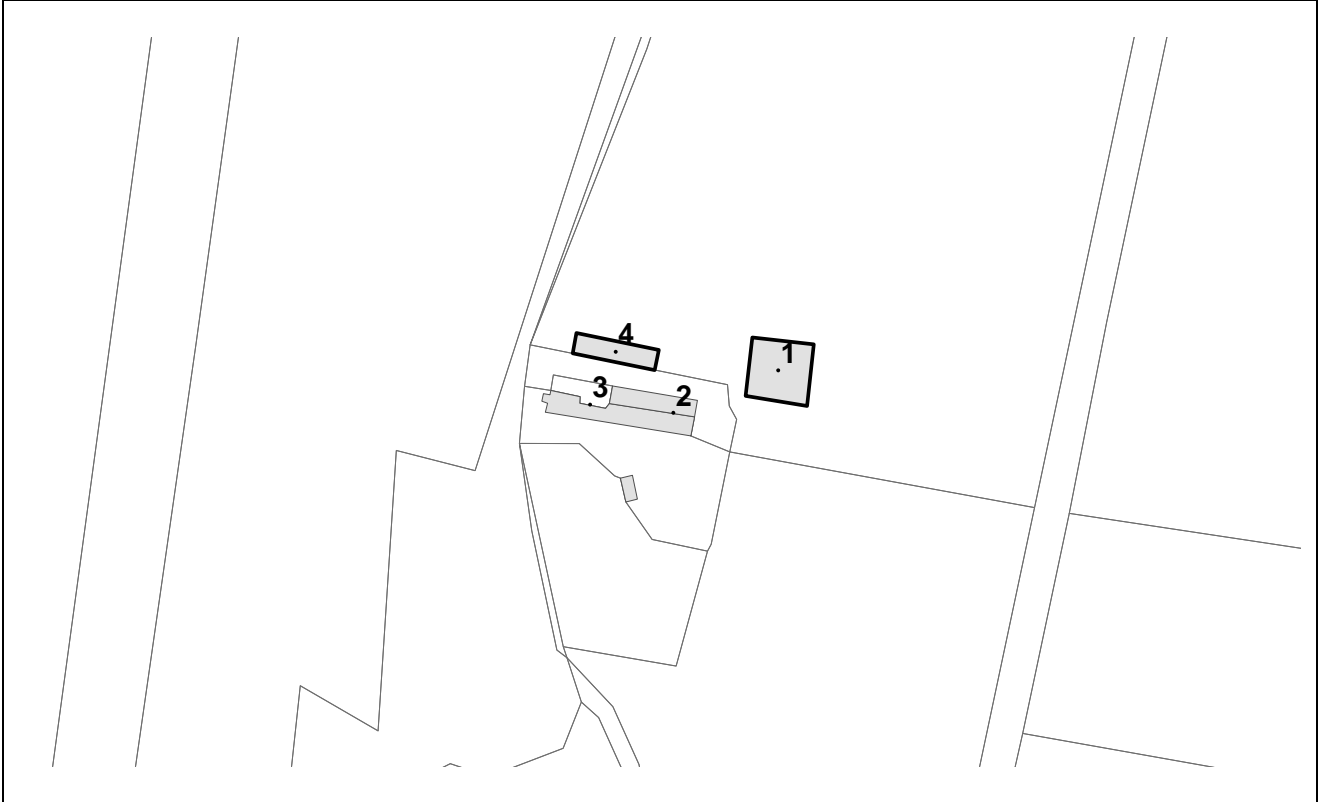
Zona F		Isolato 14	
Edificio 2			
Toponimo località La Buca			
Localizzazione			
Dati immobile			
Epoca di costruzione		-	
Tipo di costruzione		Portici	
Parametri edilizi			
N° di piani		1	
Materiali Copertura		Laterizio	
Materiali Rivestimento		Intonaco	
Particolari elementi di distinzione dell'immobile			
Valenza		-	
Pertinenze e accessori		-	
Funzioni insediate			
Ricovero mezzi e attrezzature			
Stato di conservazione e utilizzo			
Indice rispetto all'analisi visiva da esterno		Buono	
Presenza di recenti interventi di modificazione		-	
Grado di utilizzo dell'immobile		Totale	
			



Foto b

Zona F – Isolato 15



Base Catastale 1:1000



Ortofoto

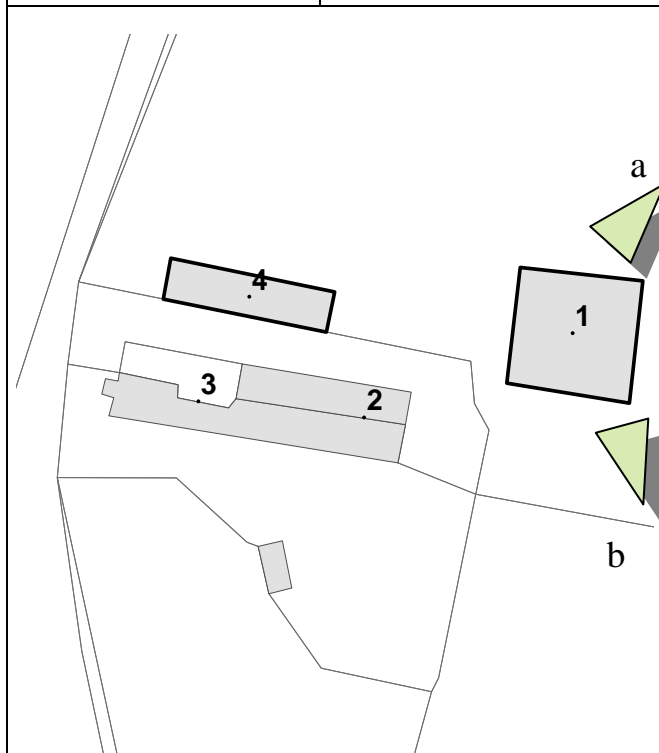
Zona F		Isolato 15	
Edificio 1			
Toponimo località C.na Frascali			
Localizzazione			
Dati immobile			
Epoca di costruzione		-	
Tipo di costruzione		Palazzina	
Parametri edilizi			
N° di piani		2p+sottotetto	
Materiali Copertura		Laterizio	
Materiali Rivestimento		Intonaco	
Particolari elementi di distinzione dell'immobile			
Valenza		-	
Pertinenze e accessori		-	
Funzioni insediate			
Residenziale			
Stato di conservazione e utilizzo			
Indice rispetto all'analisi visiva da esterno		-	
Presenza di recenti interventi di modificazione		-	
Grado di utilizzo dell'immobile		Non in uso	



Foto a



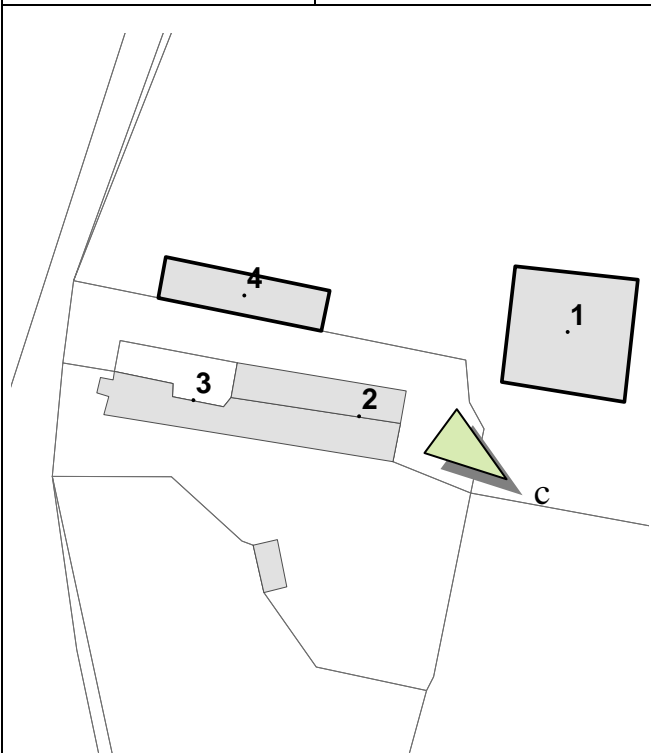
Foto b



Zona F		Isolato 15	
Edificio 2			
Toponimo località C.na Frascali			
Localizzazione			
Dati immobile			
Epoca di costruzione		-	
Tipo di costruzione		Portici	
Parametri edilizi			
N° di piani		1	
Materiali Copertura		Laterizio	
Materiali Rivestimento		Mattoni	
Particolari elementi di distinzione dell'immobile			
Valenza		-	
Pertinenze e accessori		-	
Funzioni insediate			
Ricovero mezzi e attrezzature			
Stato di conservazione e utilizzo			
Indice rispetto all'analisi visiva da esterno		-	
Presenza di recenti interventi di modificazione		-	
Grado di utilizzo dell'immobile		Parziale	



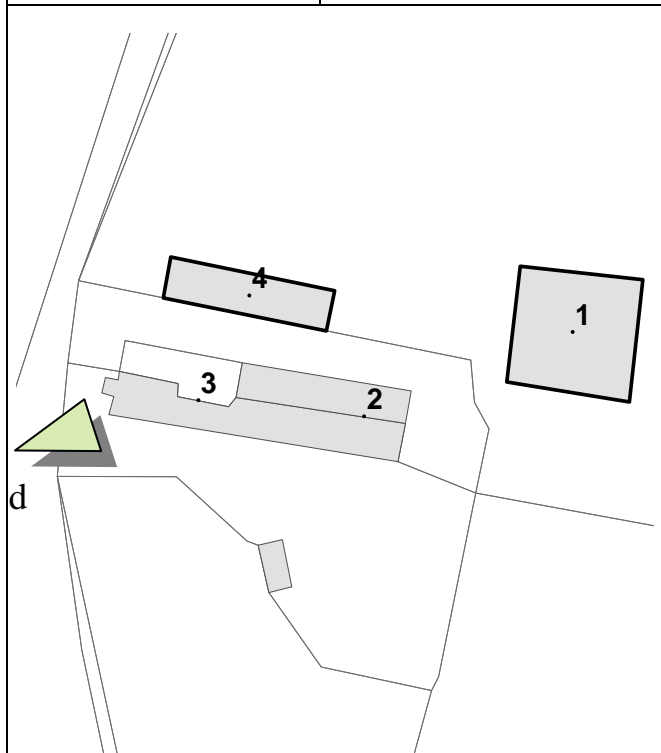
Foto c



Zona F		Isolato 15	
Edificio 3			
Toponimo località C.na Frascali			
Localizzazione			
Dati immobile			
Epoca di costruzione		-	
Tipo di costruzione		Palazzina	
Parametri edilizi			
N° di piani		2	
Materiali Copertura		Laterizio	
Materiali Rivestimento		Mattoni	
Particolari elementi di distinzione dell'immobile			
Valenza		-	
Pertinenze e accessori		-	
Funzioni insediate			
-			
Stato di conservazione e utilizzo			
Indice rispetto all'analisi visiva da esterno		-	
Presenza di recenti interventi di modificazione		Ristrutturazione	
Grado di utilizzo dell'immobile		Non in uso	

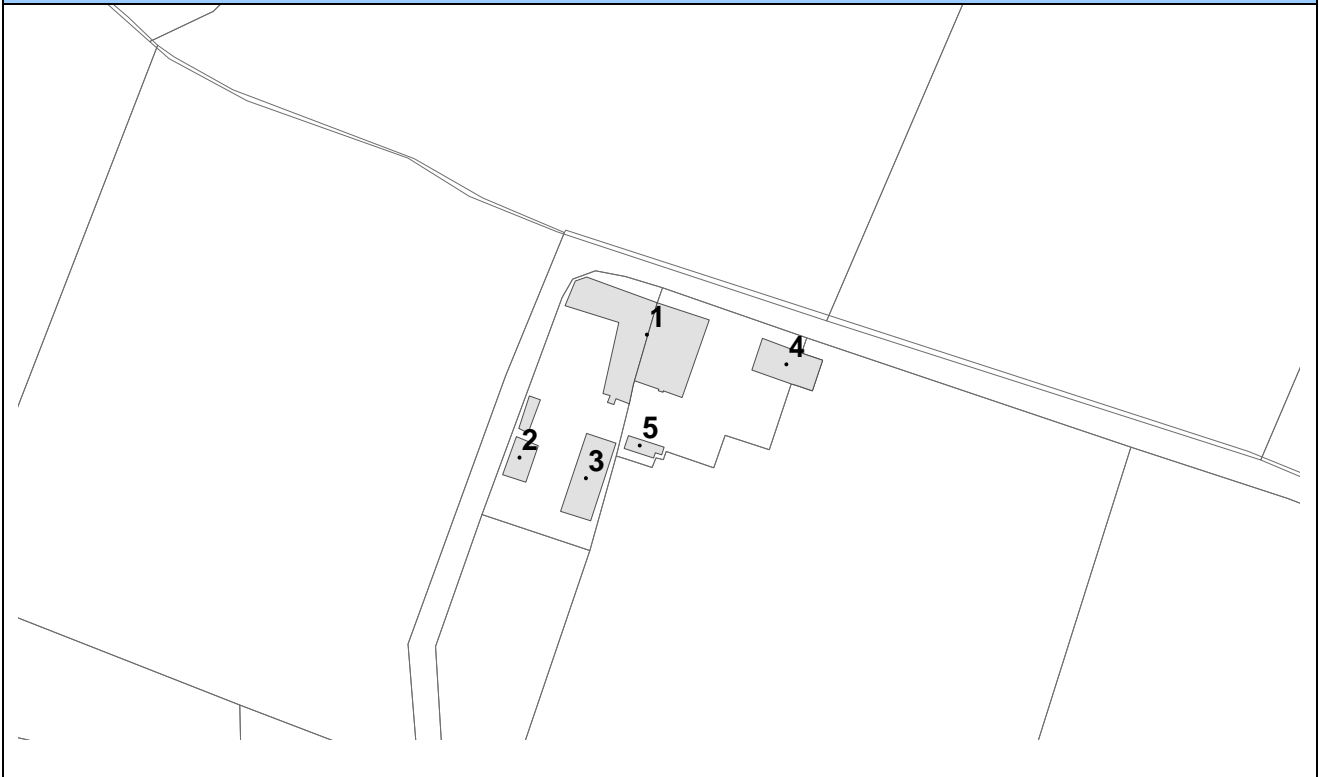


Foto d



Zona F		Isolato 15	
Edificio 4			
Toponimo località C.na Frascali			
Localizzazione			
Dati immobile			
Epoca di costruzione		-	
Tipo di costruzione		Portici	
Parametri edilizi			
N° di piani		1	
Materiali Copertura		Lamiera	
Materiali Rivestimento		Lamiera	
Particolari elementi di distinzione dell'immobile			
Valenza		-	
Pertinenze e accessori		-	
Funzioni insediate			
Ricovero mezzi e attrezzature			
Stato di conservazione e utilizzo			
Indice rispetto all'analisi visiva da esterno		-	
Presenza di recenti interventi di modificazione		-	
Grado di utilizzo dell'immobile		Parziale	

Zona F – Isolato 16



Base Catastale 1:1000



Ortofoto

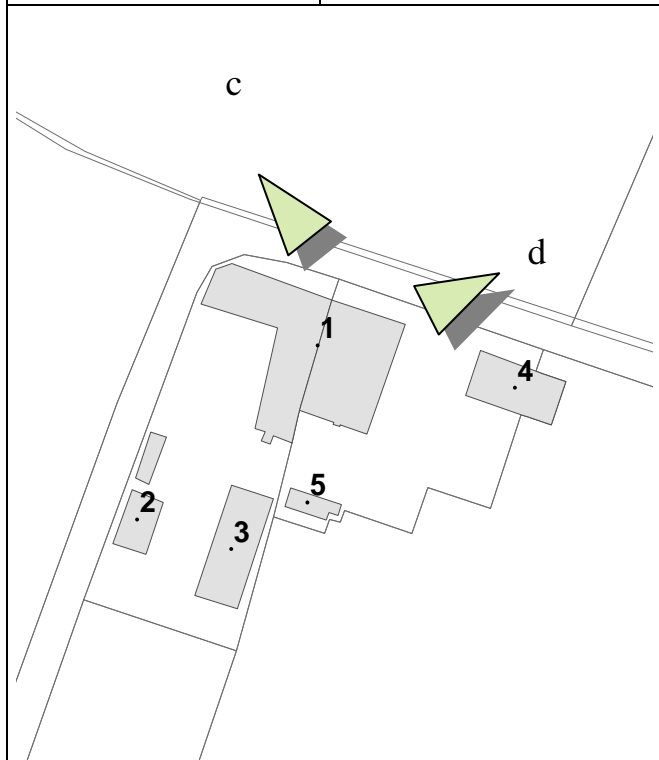
Zona F		Isolato 16	
Edificio 1			
Toponimo località Pozzo della ruota			
Localizzazione			
Dati immobile			
Epoca di costruzione		-	
Tipo di costruzione		Casa colonica	
Parametri edilizi			
N° di piani		3	
Materiali Copertura		Laterizio	
Materiali Rivestimento		Mattoni	
Particolari elementi di distinzione dell'immobile			
Valenza		-	
Pertinenze e accessori		-	
Funzioni insediate			
Stato di conservazione e utilizzo			
Indice rispetto all'analisi visiva da esterno		-	
Presenza di recenti interventi di modificazione		In fase di ristrutturazione	
Grado di utilizzo dell'immobile		Non in uso	



Foto c



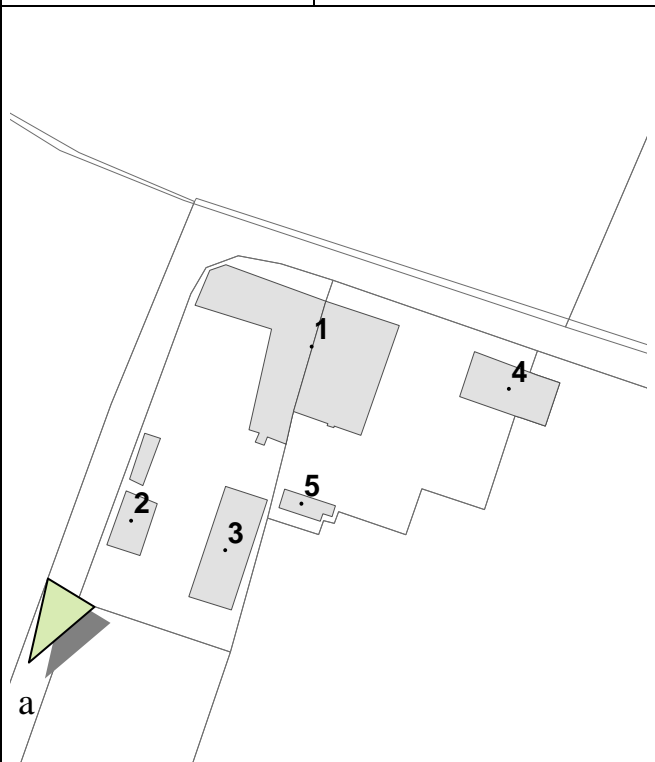
Foto d



Zona F		Isolato 16	
Edificio 2			
Toponimo località Pozzo della ruota			
Localizzazione			
Dati immobile			
Epoca di costruzione		-	
Tipo di costruzione		Portici	
Parametri edilizi			
N° di piani		1	
Materiali Copertura		Laterizio	
Materiali Rivestimento		Mattoni	
Particolari elementi di distinzione dell'immobile			
Valenza		-	
Pertinenze e accessori		-	
Funzioni insediate			
Stato di conservazione e utilizzo			
Indice rispetto all'analisi visiva da esterno		-	
Presenza di recenti interventi di modificazione		In fase di ristrutturazione	
Grado di utilizzo dell'immobile		Non in uso	



Foto a



Zona F		Isolato 16	
Edificio 3			
Toponimo località Pozzo della ruota			
Localizzazione			
Dati immobile			
Epoca di costruzione		-	
Tipo di costruzione		Portici	
Parametri edilizi			
N° di piani		1	
Materiali Copertura		Laterizio	
Materiali Rivestimento		Mattoni	
Particolari elementi di distinzione dell'immobile			
Valenza		-	
Pertinenze e accessori		-	
Funzioni insediate			
Stato di conservazione e utilizzo			
Indice rispetto all'analisi visiva da esterno		-	
Presenza di recenti interventi di modificazione		In fase di ristrutturazione	
Grado di utilizzo dell'immobile		Non in uso	

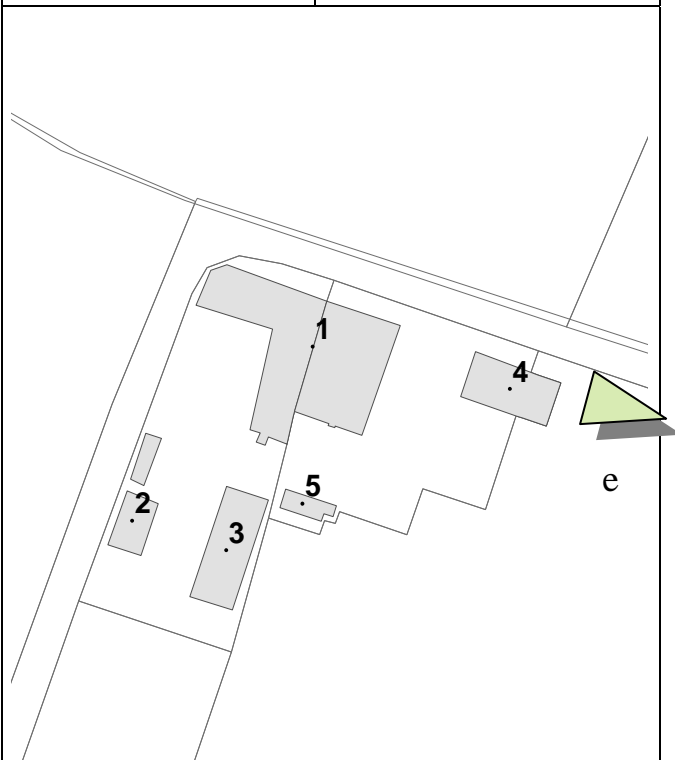


Foto b

Zona F	Isolato 16
Edificio 4	
Toponimo località Pozzo della ruota	
Localizzazione	
Dati immobile	
Epoca di costruzione	-
Tipo di costruzione	Fienili
Parametri edilizi	
N° di piani	2
Materiali Copertura	Laterizio
Materiali Rivestimento	Mattoni
Particolari elementi di distinzione dell'immobile	
Valenza	-
Pertinenze e accessori	-
Funzioni insediate	
Stato di conservazione e utilizzo	
Indice rispetto all'analisi visiva da esterno	-
Presenza di recenti interventi di modificazione	In fase di ristrutturazione
Grado di utilizzo dell'immobile	Non in uso



Foto e



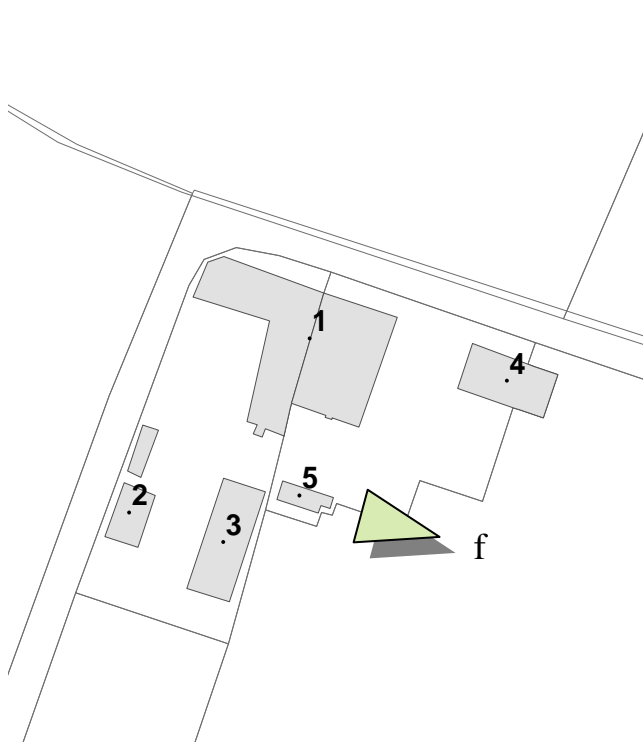
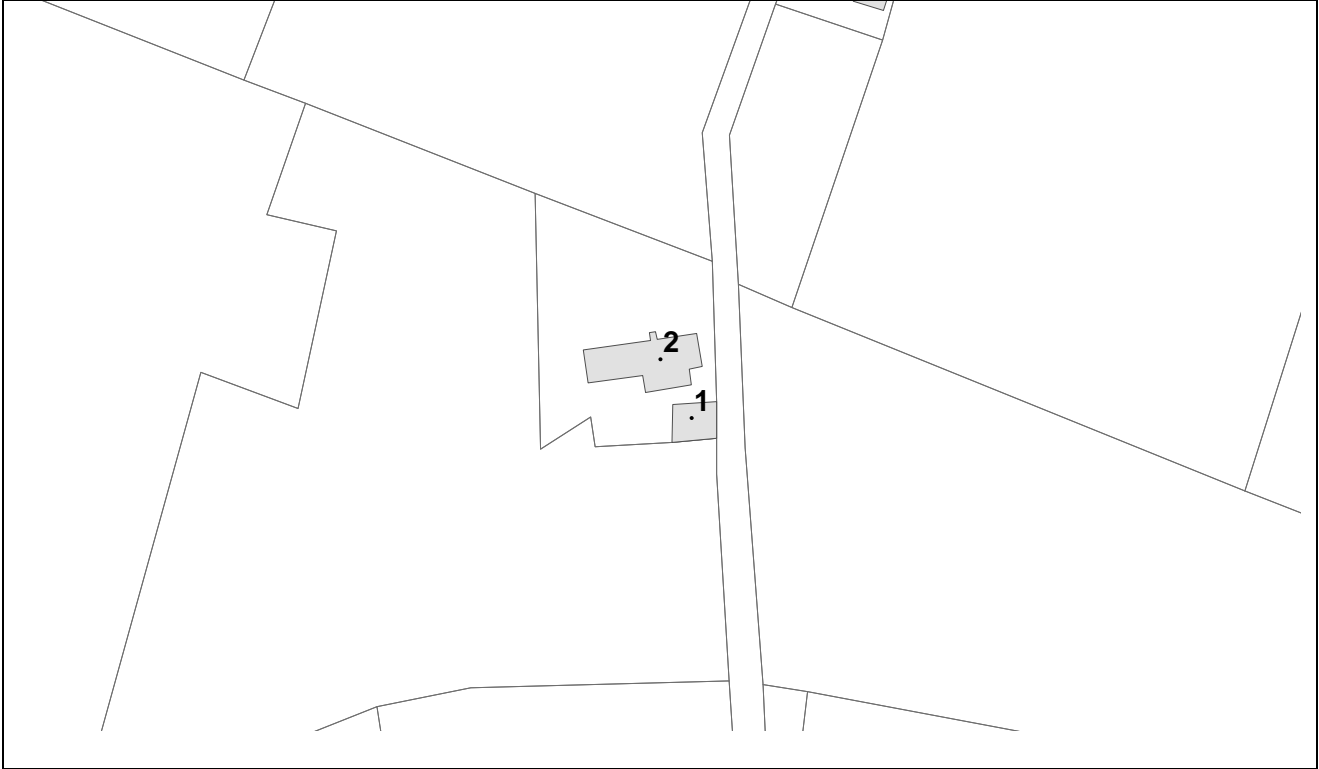
Zona F		Isolato 16	
Edificio 5			
Toponimo località Pozzo della ruota			
Localizzazione			
Dati immobile			
Epoca di costruzione		-	
Tipo di costruzione		Fienili	
Parametri edilizi			
N° di piani		2	
Materiali Copertura		Laterizio	
Materiali Rivestimento		Mattoni	
Particolari elementi di distinzione dell'immobile			
Valenza		-	
Pertinenze e accessori		-	
Funzioni insediate			
Stato di conservazione e utilizzo			
Indice rispetto all'analisi visiva da esterno		-	
Presenza di recenti interventi di modificazione		In fase di ristrutturazione	
Grado di utilizzo dell'immobile		Non in uso	
			



Foto f

Zona F – Isolato 17



Base Catastale 1:1000



Ortofoto

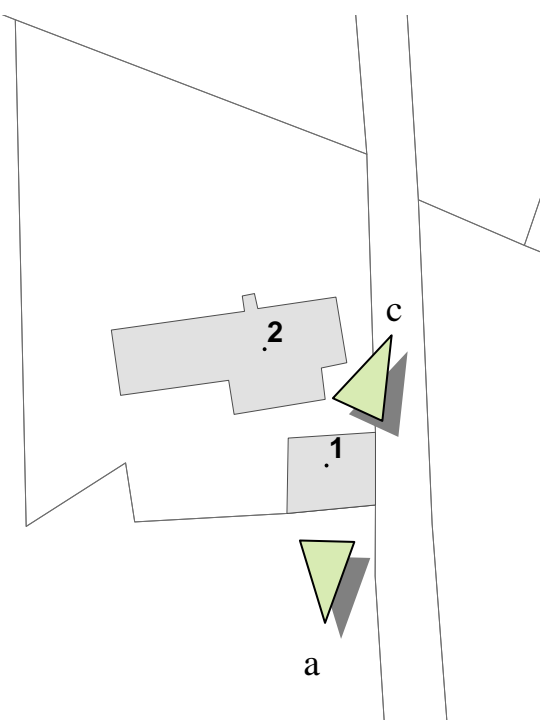
Zona F		Isolato 17	
Edificio 1			
Toponimo località La nocina			
Localizzazione			
Dati immobile			
Epoca di costruzione	1950		
Tipo di costruzione	Palazzina		
Parametri edilizi			
N° di piani	2		
Materiali Copertura	Laterizio		
Materiali Rivestimento	Intonaco		
Particolari elementi di distinzione dell'immobile			
Valenza	-		
Pertinenze e accessori	-		
Funzioni insediate			
Stato di conservazione e utilizzo			
Indice rispetto all'analisi visiva da esterno	sufficiente		
Presenza di recenti interventi di modificazione	-		
Grado di utilizzo dell'immobile	Non in uso		
			



Foto a



Foto c

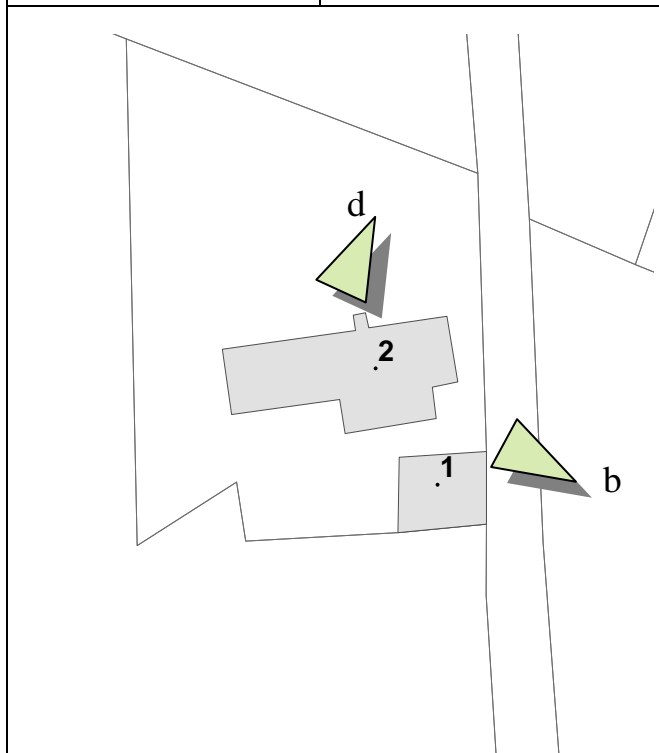
Zona F		Isolato 17	
Edificio 2			
Toponimo località La nocina			
Localizzazione			
Dati immobile			
Epoca di costruzione		1950	
Tipo di costruzione		Fienili	
Parametri edilizi			
N° di piani		2	
Materiali Copertura		Laterizio	
Materiali Rivestimento		Mattoni	
Particolari elementi di distinzione dell'immobile			
Valenza		-	
Pertinenze e accessori		-	
Funzioni insediate			
Stato di conservazione e utilizzo			
Indice rispetto all'analisi visiva da esterno		sufficiente	
Presenza di recenti interventi di modificazione		-	
Grado di utilizzo dell'immobile		Non in uso	



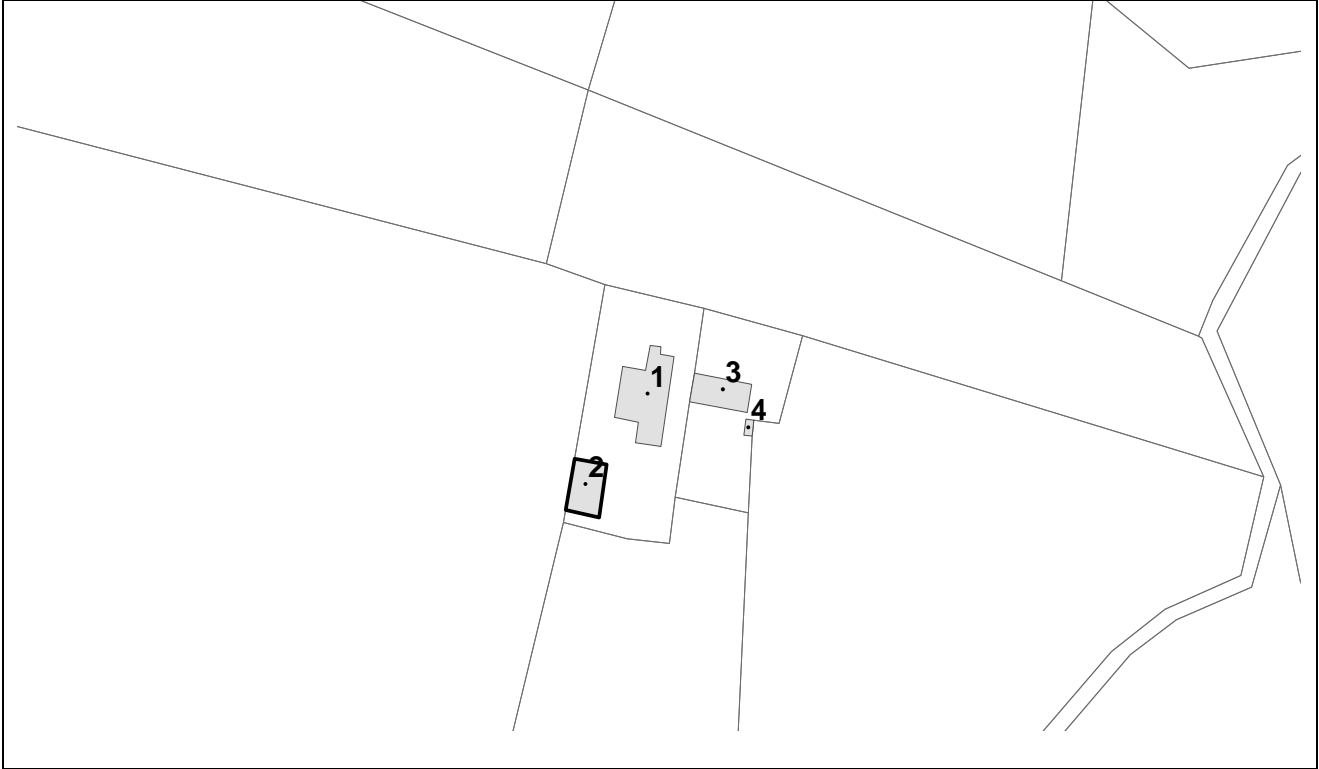
Foto b



Foto d



Zona F – Isolato 18



Base Catastale 1:1000

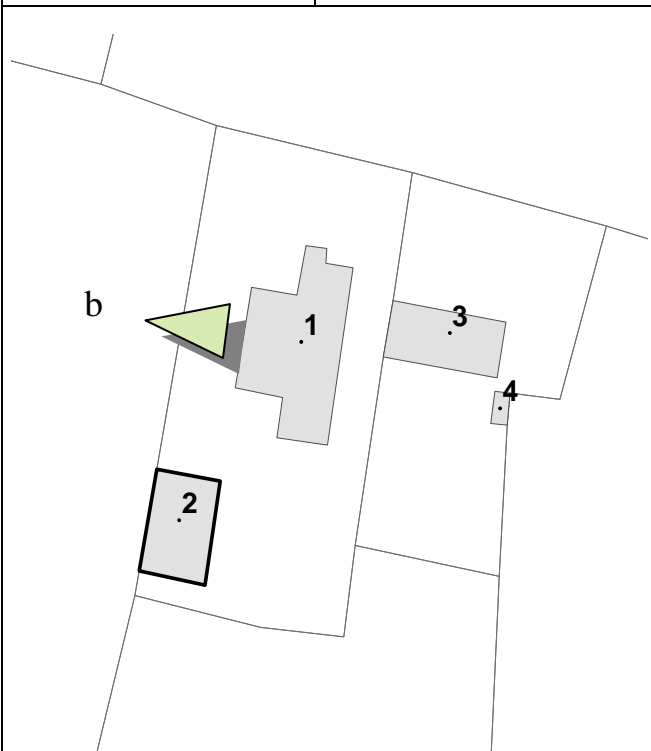


Ortofoto

Zona F		Isolato 18	
Edificio 1			
Toponimo località Villa Teresa			
Localizzazione			
Dati immobile			
Epoca di costruzione		'800	
Tipo di costruzione		Stalla/fienile/portico	
Parametri edilizi			
N° di piani		2	
Materiali Copertura		Laterizio	
Materiali Rivestimento		Intonaco	
Particolari elementi di distinzione dell'immobile			
Valenza		Storico testimoniale	
Pertinenze e accessori		-	
Funzioni insediate			
Stato di conservazione e utilizzo			
Indice rispetto all'analisi visiva da esterno		Fatiscente	
Presenza di recenti interventi di modificazione		-	
Grado di utilizzo dell'immobile		Non in uso	



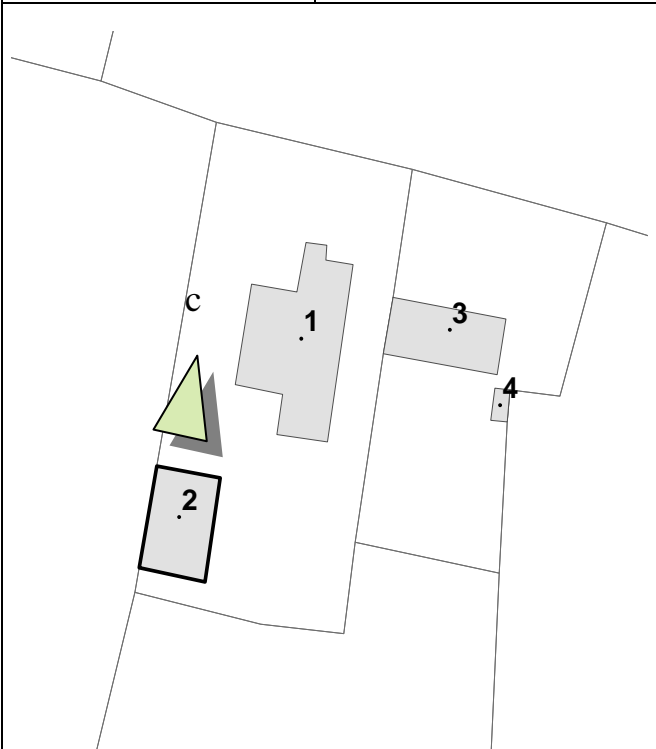
Foto b



Zona F		Isolato 18	
Edificio 2			
Toponimo località Villa Teresa			
Localizzazione			
Dati immobile			
Epoca di costruzione		1950	
Tipo di costruzione		Palazzina	
Parametri edilizi			
N° di piani		2	
Materiali Copertura		Laterizio	
Materiali Rivestimento		Intonaco	
Particolari elementi di distinzione dell'immobile			
Valenza		-	
Pertinenze e accessori		-	
Funzioni insediate			
Stato di conservazione e utilizzo			
Indice rispetto all'analisi visiva da esterno		Fatiscente	
Presenza di recenti interventi di modificazione		-	
Grado di utilizzo dell'immobile		Non in uso	



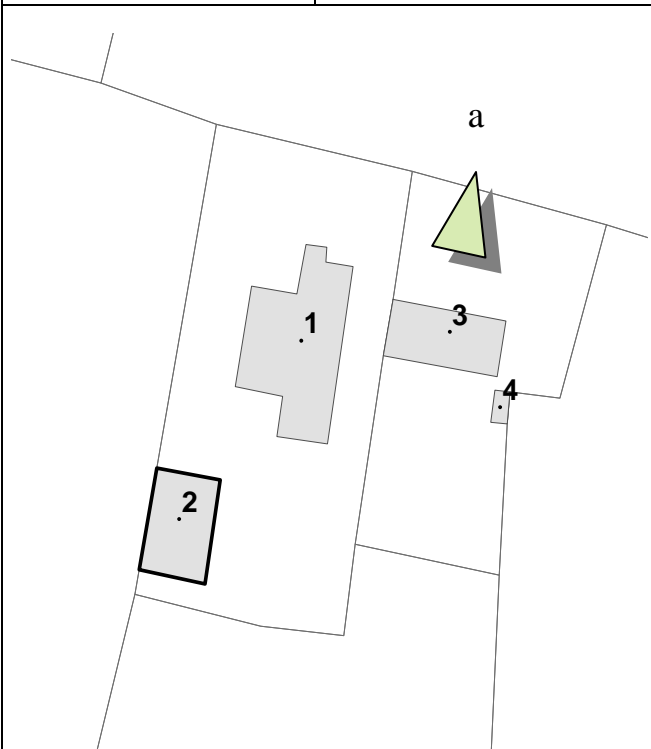
Foto c



Zona F		Isolato 18	
Edificio 3			
Toponimo località Villa Teresa			
Localizzazione			
Dati immobile			
Epoca di costruzione	'800		
Tipo di costruzione	Casa colonica		
Parametri edilizi			
N° di piani	3		
Materiali Copertura	Laterizio		
Materiali Rivestimento	Intonaco		
Particolari elementi di distinzione dell'immobile			
Valenza	Storico testimoniale		
Pertinenze e accessori	-		
Funzioni insediate			
Stato di conservazione e utilizzo			
Indice rispetto all'analisi visiva da esterno	Fatiscente		
Presenza di recenti interventi di modificazione	-		
Grado di utilizzo dell'immobile	Non in uso		

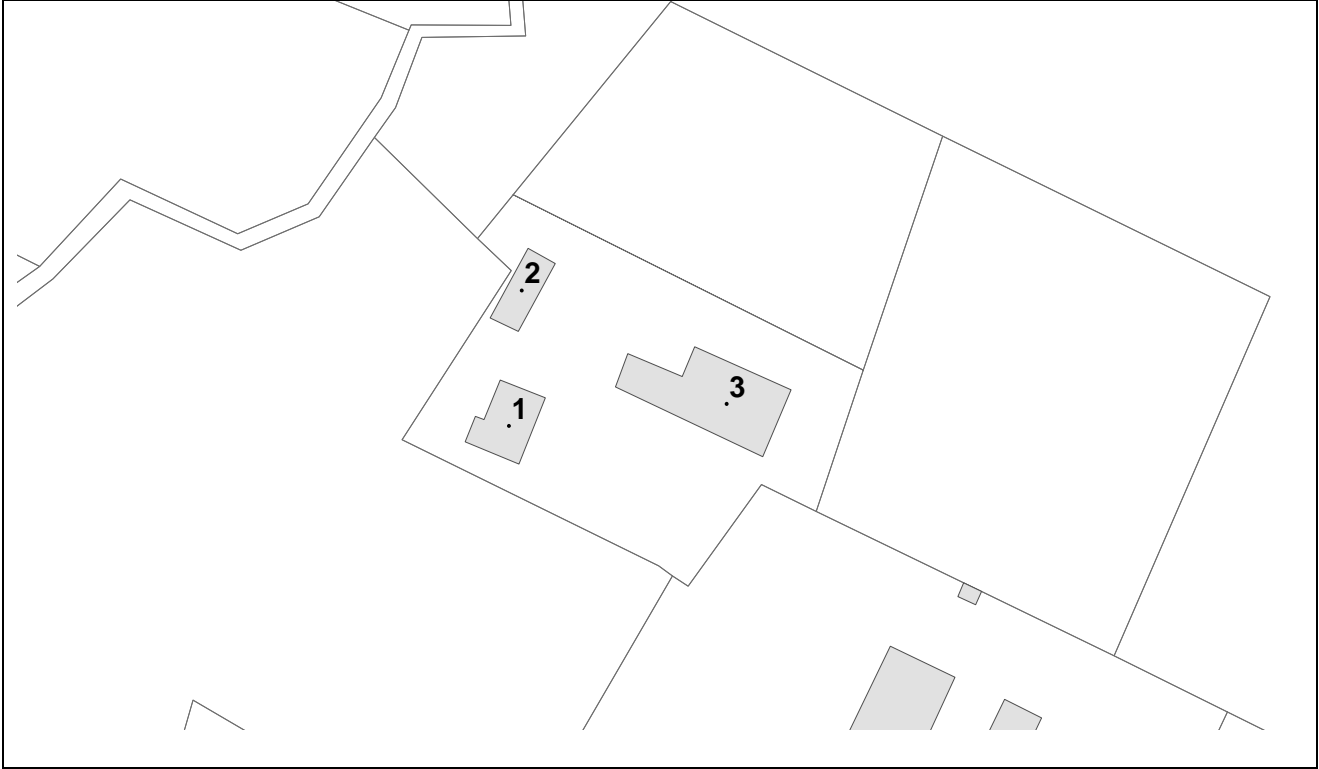


Foto a



Zona F		Isolato 18	
Edificio 4			
Toponimo località Villa Teresa			
Localizzazione			
Dati immobile			
Epoca di costruzione		'800	
Tipo di costruzione		stalla	
Parametri edilizi			
N° di piani		2	
Materiali Copertura		Laterizio	
Materiali Rivestimento		Intonaco	
Particolari elementi di distinzione dell'immobile			
Valenza		-	
Pertinenze e accessori		-	
Funzioni insediate			
Stato di conservazione e utilizzo			
Indice rispetto all'analisi visiva da esterno		Fatiscente	
Presenza di recenti interventi di modificazione		-	
Grado di utilizzo dell'immobile		Non in uso	

Zona F – Isolato 19



Base Catastale 1:1000



Ortofoto

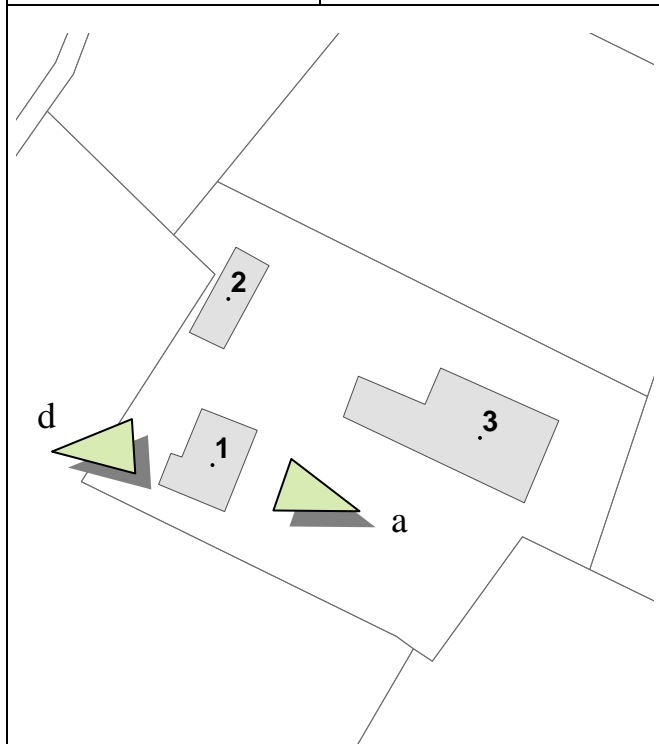
Zona F		Isolato 19	
Edificio 1			
Toponimo località Il giardino di Godi			
Localizzazione			
Dati immobile			
Epoca di costruzione		'900	
Tipo di costruzione		Palazzina	
Parametri edilizi			
N° di piani		2p+sottotetto	
Materiali Copertura		Laterizio	
Materiali Rivestimento		Intonaco	
Particolari elementi di distinzione dell'immobile			
Valenza		-	
Pertinenze e accessori		-	
Funzioni insediate			
Residenziale			
Stato di conservazione e utilizzo			
Indice rispetto all'analisi visiva da esterno		Sufficiente	
Presenza di recenti interventi di modificazione		-	
Grado di utilizzo dell'immobile		Totale	

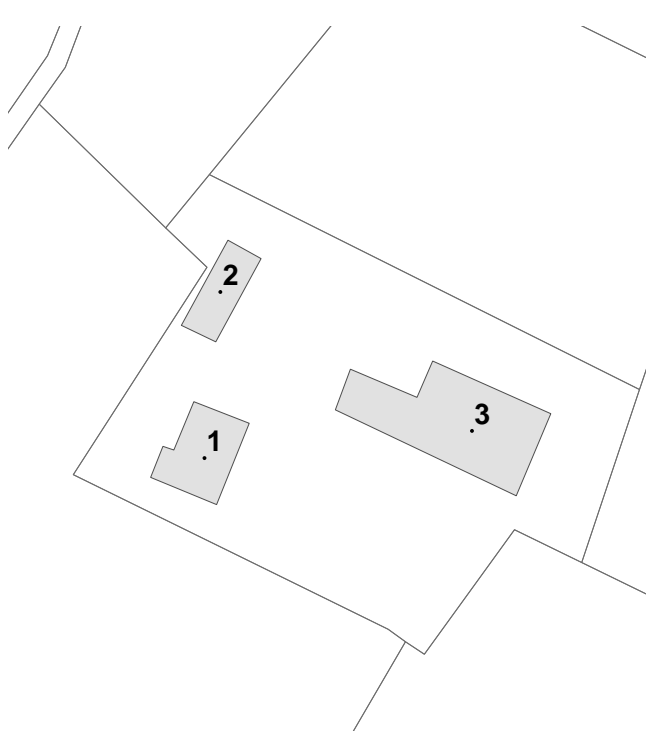


Foto a



Foto d



Zona F		Isolato 19	
Edificio 2			
Toponimo località Il giardino di Godi			
Localizzazione			
Dati immobile			
Epoca di costruzione		'900	
Tipo di costruzione		box	
Parametri edilizi			
N° di piani		1	
Materiali Copertura		Laterizio	
Materiali Rivestimento		Mattoni	
Particolari elementi di distinzione dell'immobile			
Valenza		-	
Pertinenze e accessori		-	
Funzioni insediate			
Ricovero mezzi e attrezzature			
Stato di conservazione e utilizzo			
Indice rispetto all'analisi visiva da esterno		Buono	
Presenza di recenti interventi di modificazione		-	
Grado di utilizzo dell'immobile		Totale	
 <p>The diagram is a site plan showing a rectangular plot boundary. Inside the plot, there are three buildings represented by shaded rectangles. Building 1 is a small rectangular structure in the lower-left quadrant. Building 2 is a small rectangular structure in the upper-left quadrant. Building 3 is a larger, more complex structure in the center-right area. The buildings are numbered 1, 2, and 3 respectively.</p>			

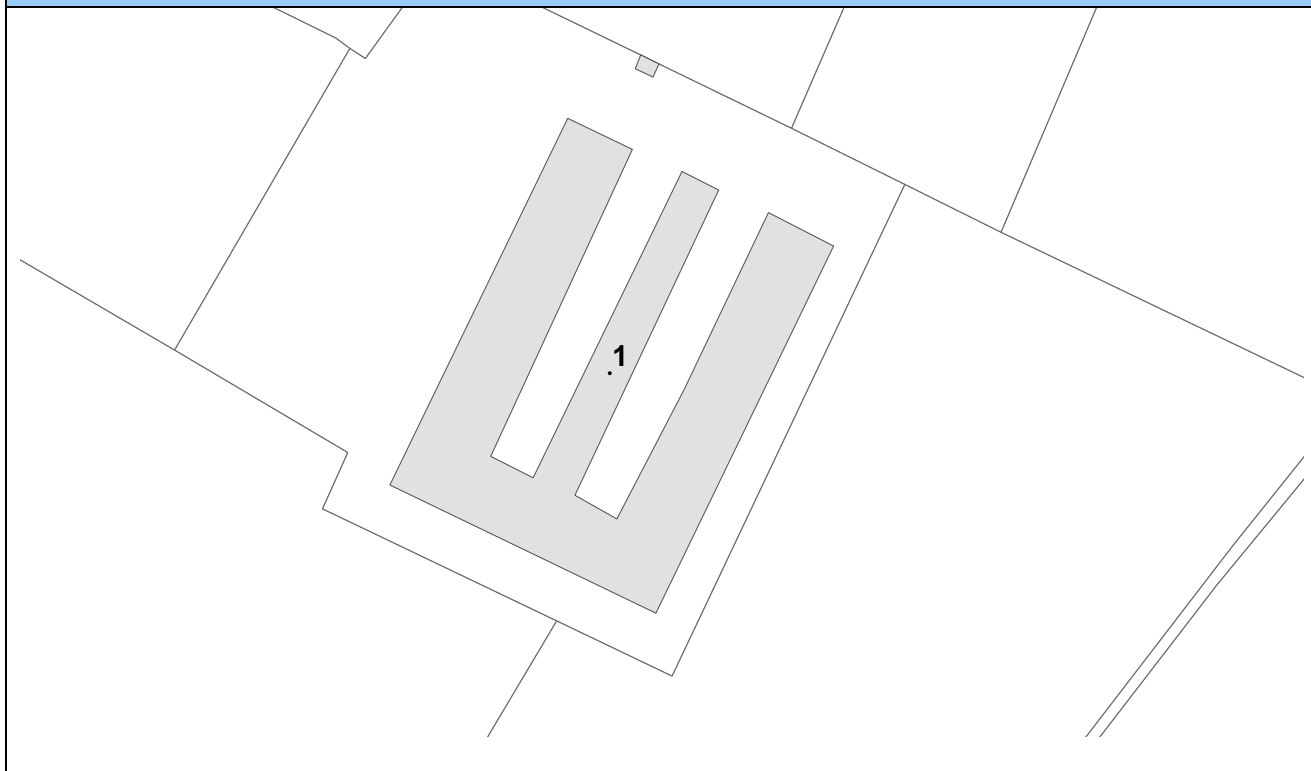
Zona F		Isolato 19	
Edificio 3			
Toponimo località Il giardino di Godi			
Localizzazione			
Dati immobile			
Epoca di costruzione		'900	
Tipo di costruzione		Casa colonica	
Parametri edilizi			
N° di piani		2	
Materiali Copertura		Laterizio	
Materiali Rivestimento		Intonaco /mattoni	
Particolari elementi di distinzione dell'immobile			
Valenza		-	
Pertinenze e accessori		-	
Funzioni insediate			
Vendita prodotti			
Stato di conservazione e utilizzo			
Indice rispetto all'analisi visiva da esterno		Buono	
Presenza di recenti interventi di modificazione		-	
Grado di utilizzo dell'immobile		Totale	



Foto b



Zona F – Isolato 20



Base Catastale 1:1000



Ortofoto

Zona F		Isolato 20	
Edificio 1			
Toponimo località Il giardino di Godi			
Localizzazione			
Dati immobile			
Epoca di costruzione		'80	
Tipo di costruzione		Capannone non prefabbricato	
Parametri edilizi			
N° di piani		1	
Materiali Copertura		Cemento	
Materiali Rivestimento		Intonaco /mattoni	
Particolari elementi di distinzione dell'immobile			
Valenza		-	
Pertinenze e accessori		-	
Funzioni insediate			
Allevamento			
Stato di conservazione e utilizzo			
Indice rispetto all'analisi visiva da esterno		Sufficiente	
Presenza di recenti interventi di modificazione		-	
Grado di utilizzo dell'immobile		Totale	



Foto a

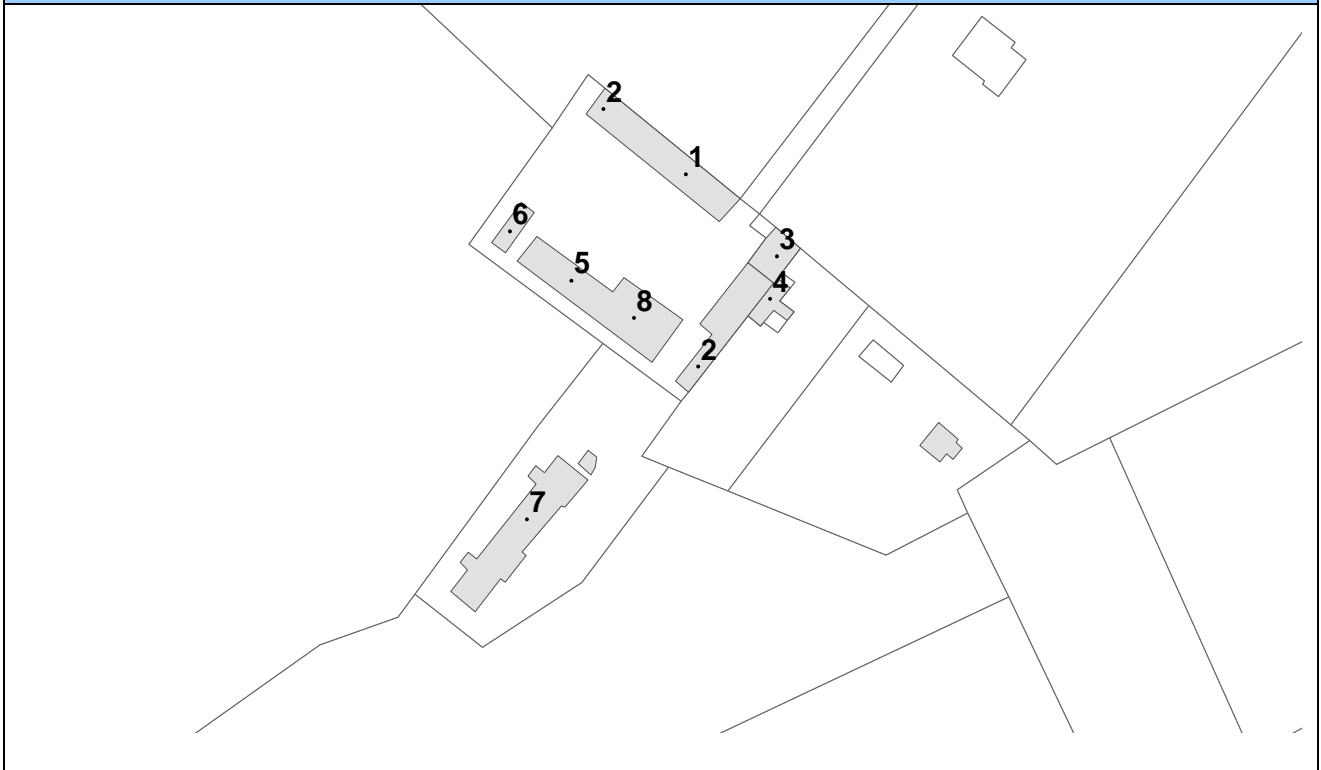


Foto b



Foto c

Zona F – Isolato 21



Base Catastale 1:1500



Ortofoto

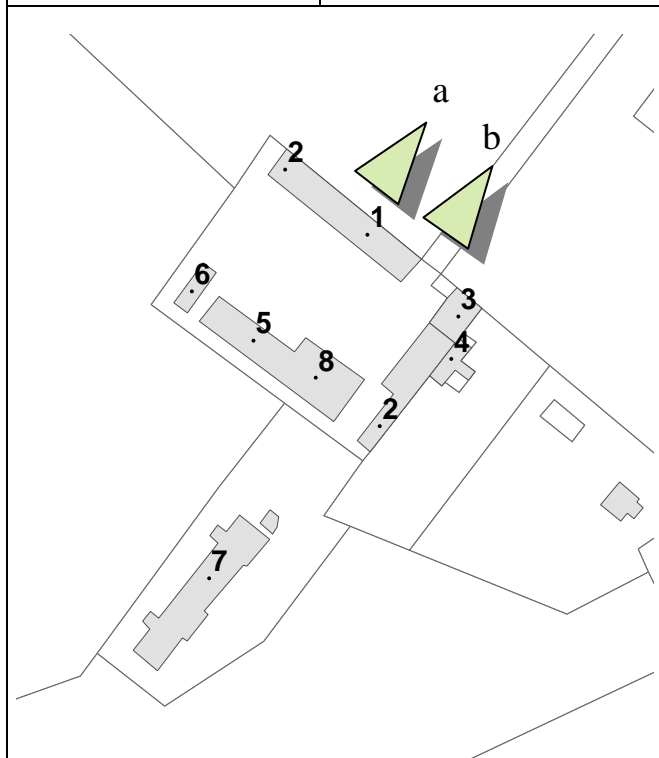
Zona F		Isolato 21	
Edificio 1			
Toponimo località La Cascinotta			
Localizzazione			
Dati immobile			
Epoca di costruzione		-	
Tipo di costruzione		Casa colonica	
Parametri edilizi			
N° di piani		2	
Materiali Copertura		Laterizio	
Materiali Rivestimento		Intonaco/Mattoni	
Particolari elementi di distinzione dell'immobile			
Valenza		Storico testimoniale	
Pertinenze e accessori		Corte	
Funzioni insediate			
Residenza/camping			
Stato di conservazione e utilizzo			
Indice rispetto all'analisi visiva da esterno		Buono	
Presenza di recenti interventi di modificazione		-	
Grado di utilizzo dell'immobile		Totale	



Foto a



Foto b



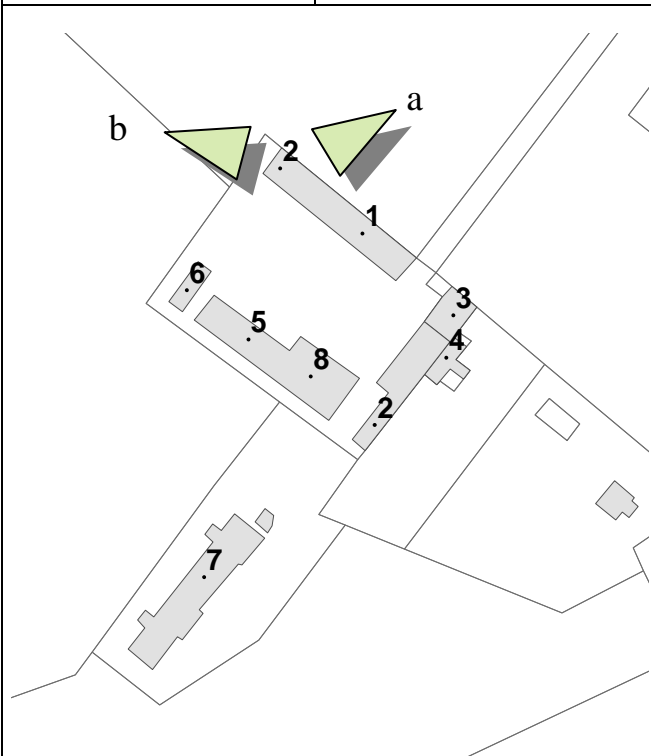
Zona F		Isolato 21	
Edificio 2			
Toponimo località La Cascinotta			
Localizzazione			
Dati immobile			
Epoca di costruzione		-	
Tipo di costruzione		Portici	
Parametri edilizi			
N° di piani		1	
Materiali Copertura		Laterizio	
Materiali Rivestimento		Mattoni	
Particolari elementi di distinzione dell'immobile			
Valenza		Storico testimoniale	
Pertinenze e accessori		Corte	
Funzioni insediate			
Residenza/camping			
Stato di conservazione e utilizzo			
Indice rispetto all'analisi visiva da esterno		Buono	
Presenza di recenti interventi di modificazione		-	
Grado di utilizzo dell'immobile		Totale	



Foto a



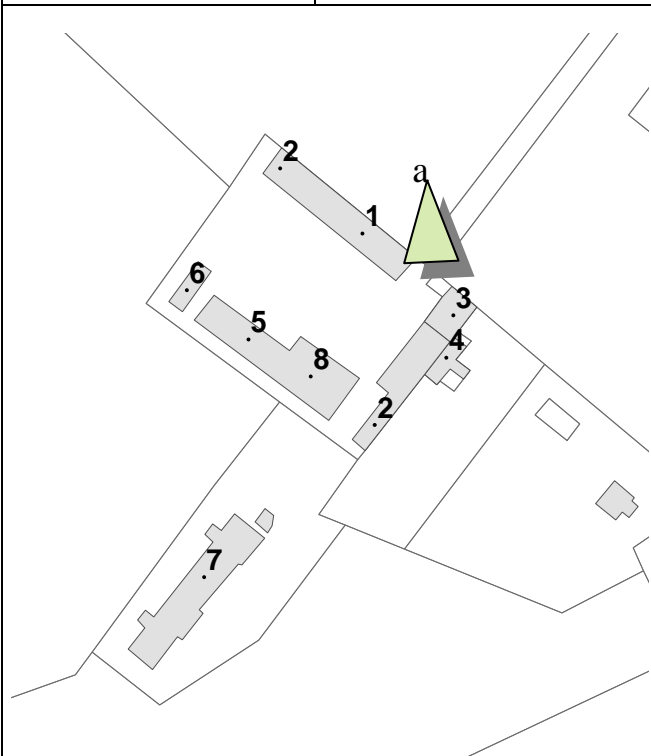
Foto b

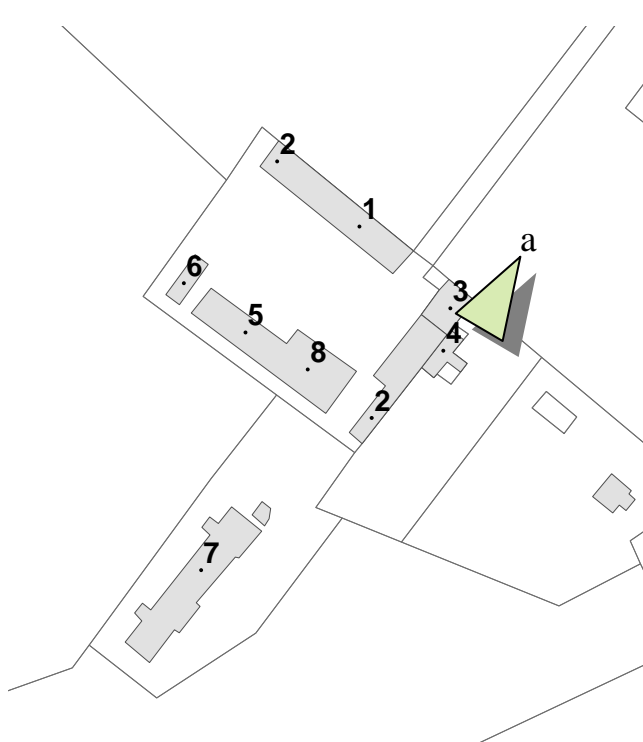


Zona F		Isolato 21	
Edificio 3			
Toponimo località La Cascinotta			
Localizzazione			
Dati immobile			
Epoca di costruzione	-		
Tipo di costruzione	Palazzina		
Parametri edilizi			
N° di piani	2		
Materiali Copertura	Laterizio		
Materiali Rivestimento	Intonaco		
Particolari elementi di distinzione dell'immobile			
Valenza	-		
Pertinenze e accessori	Corte		
Funzioni insediate			
Residenza/camping			
Stato di conservazione e utilizzo			
Indice rispetto all'analisi visiva da esterno	Buono		
Presenza di recenti interventi di modificazione	-		
Grado di utilizzo dell'immobile	Totale		



Foto a



Zona F		Isolato 21	
Edificio 4			
Toponimo località La Cascinotta			
Localizzazione			
Dati immobile			
Epoca di costruzione		-	
Tipo di costruzione		Box	
Parametri edilizi			
N° di piani		1	
Materiali Copertura		Laterizio	
Materiali Rivestimento		Mattoni	
Particolari elementi di distinzione dell'immobile			
Valenza		-	
Pertinenze e accessori		Corte	
Funzioni insediate			
Ricovero mezzi attrezzature			
Stato di conservazione e utilizzo			
Indice rispetto all'analisi visiva da esterno		Buono	
Presenza di recenti interventi di modificazione		-	
Grado di utilizzo dell'immobile		Totale	
			




Foto a

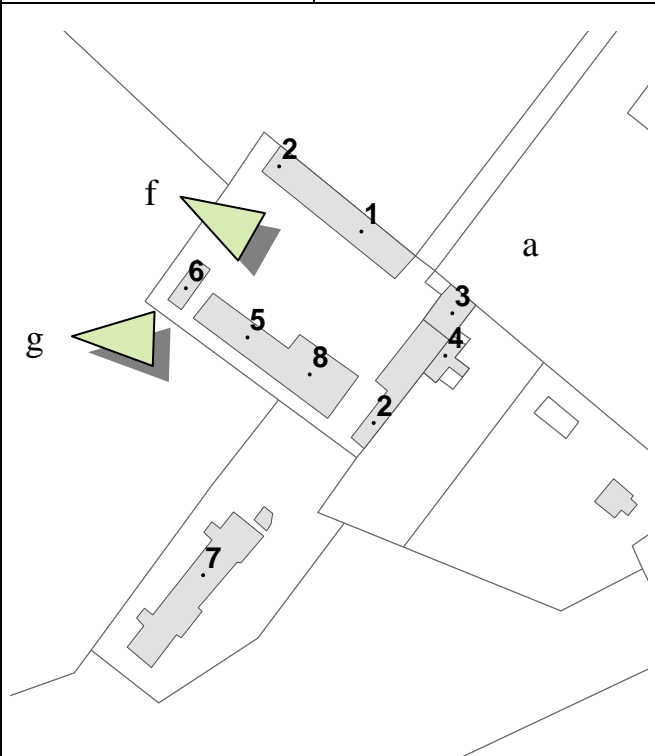
Zona F		Isolato 21	
Edificio 5			
Toponimo località La Cascinotta			
Localizzazione			
Dati immobile			
Epoca di costruzione		-	
Tipo di costruzione		Casa colonica	
Parametri edilizi			
N° di piani		3	
Materiali Copertura		Laterizio	
Materiali Rivestimento		Mattoni	
Particolari elementi di distinzione dell'immobile			
Valenza		-	
Pertinenze e accessori		Corte	
Funzioni insediate			
Residenziale/camping			
Stato di conservazione e utilizzo			
Indice rispetto all'analisi visiva da esterno		Buono	
Presenza di recenti interventi di modificazione		-	
Grado di utilizzo dell'immobile		Totale	



Foto f



Foto g



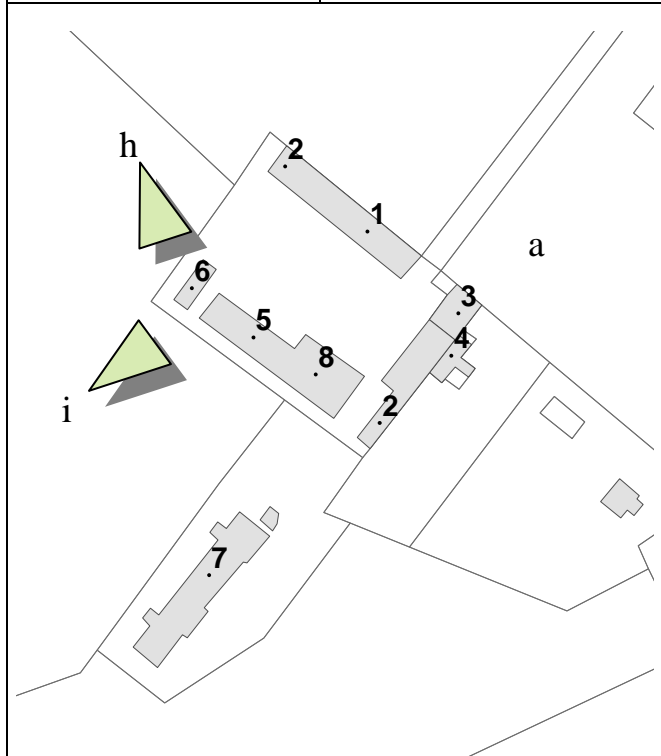
Zona F		Isolato 21	
Edificio 6			
Toponimo località La Cascinotta			
Localizzazione			
Dati immobile			
Epoca di costruzione		-	
Tipo di costruzione		Fienile /stalla	
Parametri edilizi			
N° di piani		2	
Materiali Copertura		Laterizio	
Materiali Rivestimento		Intonaco	
Particolari elementi di distinzione dell'immobile			
Valenza		Storico testimoniale	
Pertinenze e accessori		Corte	
Funzioni insediate			
Residenziale/camping			
Stato di conservazione e utilizzo			
Indice rispetto all'analisi visiva da esterno		Buono	
Presenza di recenti interventi di modificazione		Ristrutturazione	
Grado di utilizzo dell'immobile		Totale	



Foto h



Foto i



Zona F		Isolato 21	
Edificio 7			
Toponimo località La Cascinotta			
Localizzazione			
Dati immobile			
Epoca di costruzione		-	
Tipo di costruzione		Casa colonica	
Parametri edilizi			
N° di piani		2	
Materiali Copertura		Laterizio	
Materiali Rivestimento		Mattoni	
Particolari elementi di distinzione dell'immobile			
Valenza		Storico testimoniale	
Pertinenze e accessori		Corte	
Funzioni insediate			
Residenziale/camping			
Stato di conservazione e utilizzo			
Indice rispetto all'analisi visiva da esterno		Buono	
Presenza di recenti interventi di modificazione		Ristrutturazione	
Grado di utilizzo dell'immobile		Totale	



Foto l



Foto m



Foto n

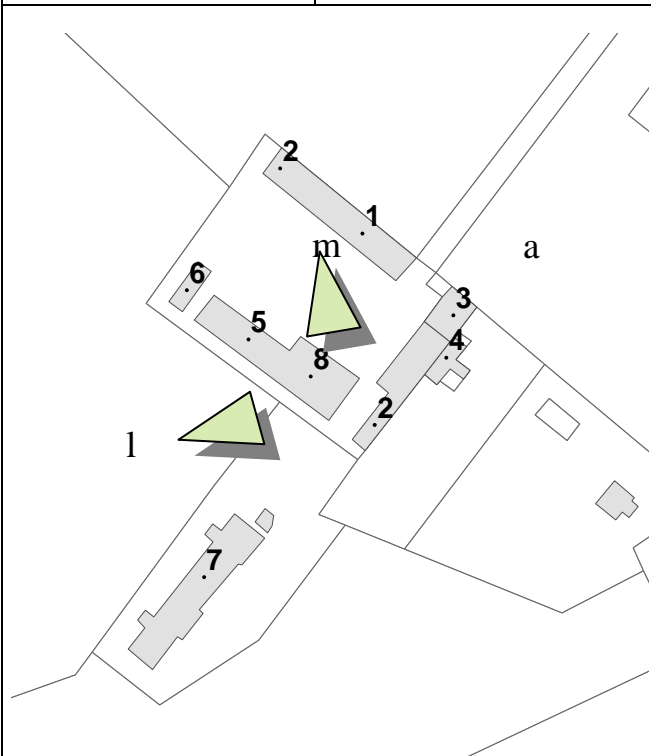
Zona F		Isolato 21	
Edificio 8			
Toponimo località La Cascinotta			
Localizzazione			
Dati immobile			
Epoca di costruzione		-	
Tipo di costruzione		Stalla /fienile	
Parametri edilizi			
N° di piani		2	
Materiali Copertura		Laterizio	
Materiali Rivestimento		Intonaco/Mattoni	
Particolari elementi di distinzione dell'immobile			
Valenza		-	
Pertinenze e accessori		Corte	
Funzioni insediate			
Residenziale/camping			
Stato di conservazione e utilizzo			
Indice rispetto all'analisi visiva da esterno		Buono	
Presenza di recenti interventi di modificazione		-	
Grado di utilizzo dell'immobile		Totale	



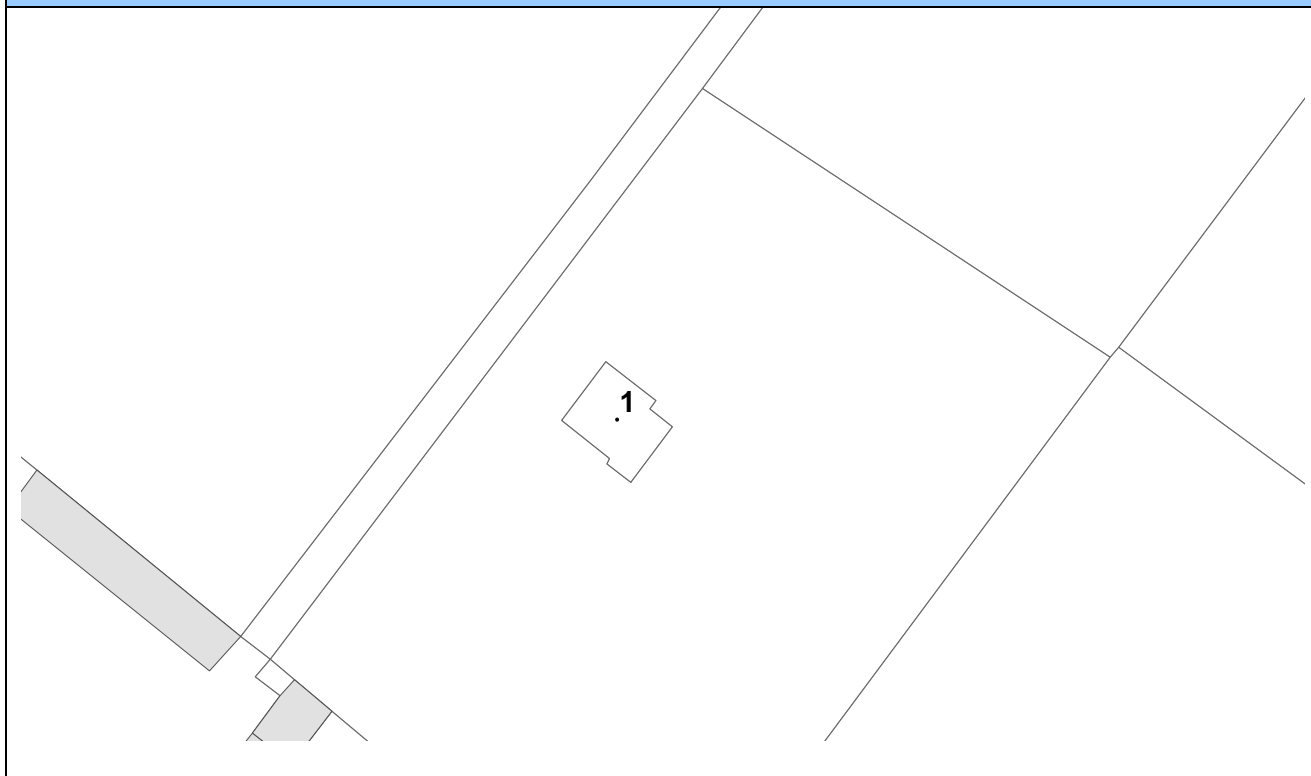
Foto 1



Foto m



Zona F – Isolato 22



Base Catastale 1:1000



Ortofoto

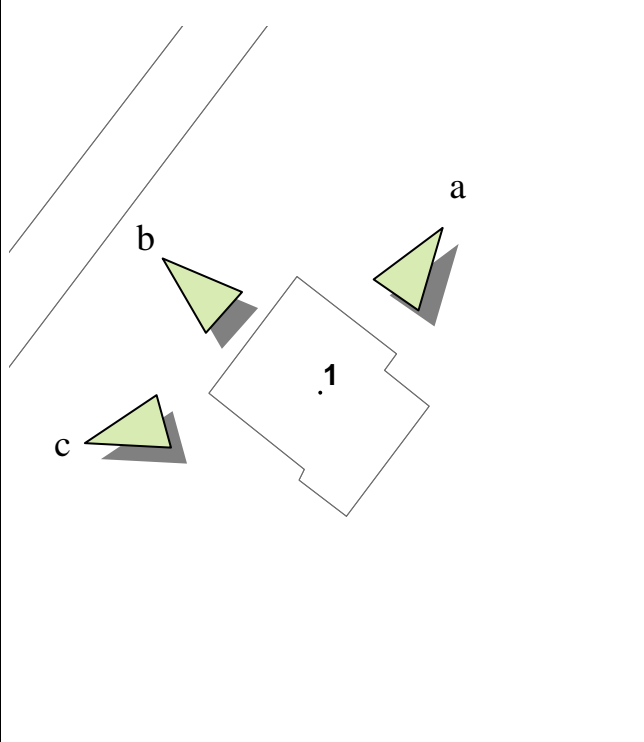
Zona F		Isolato 22	
Edificio 1			
Toponimo località Villa Mafioli			
Localizzazione			
Dati immobile			
Epoca di costruzione		-	
Tipo di costruzione		Casa padronale	
Parametri edilizi			
N° di piani		3p+1 torre di 4p	
Materiali Copertura		Laterizio	
Materiali Rivestimento		Intonaco	
Particolari elementi di distinzione dell'immobile			
Valenza		Storico architettonico	
Pertinenze e accessori		-	
Funzioni insediate			
Residenziale			
Stato di conservazione e utilizzo			
Indice rispetto all'analisi visiva da esterno		Ottimo	
Presenza di recenti interventi di modificazione		-	
Grado di utilizzo dell'immobile		Totale	
			



Foto a

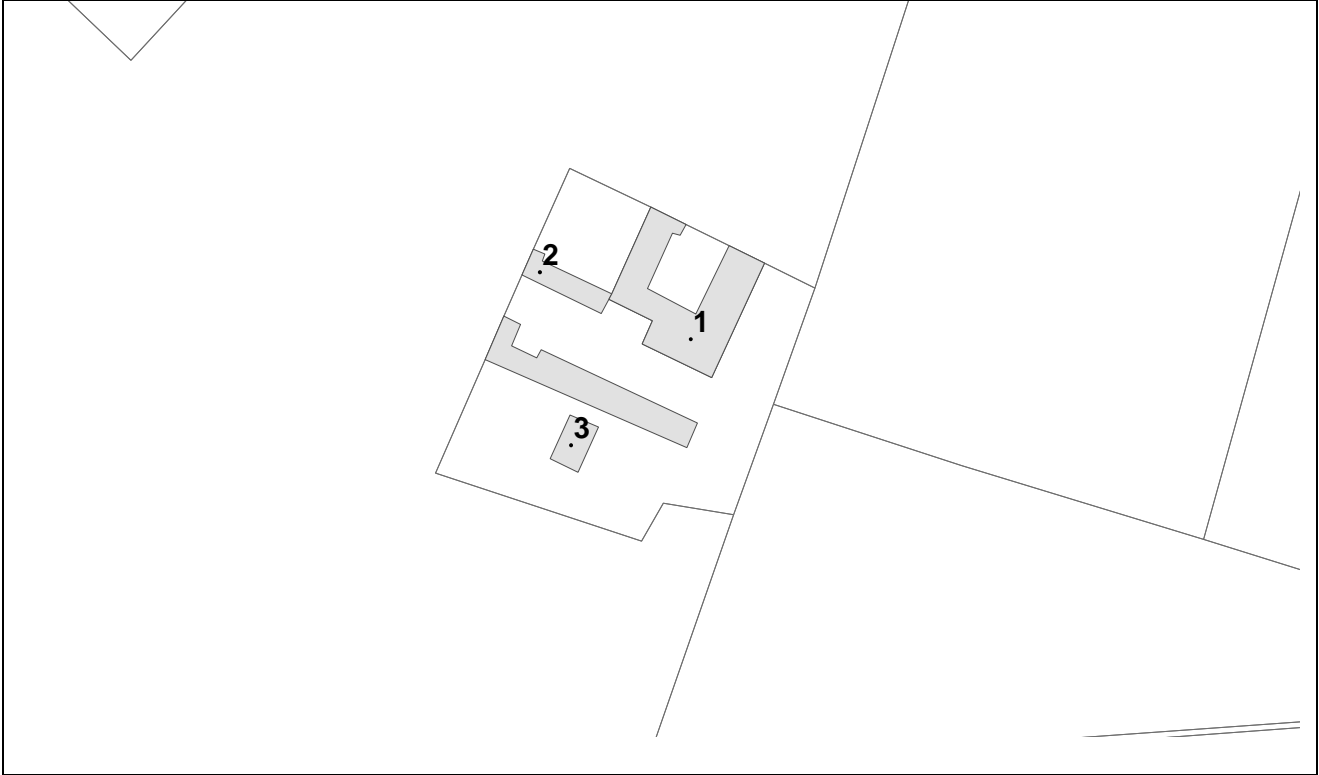


Foto b



Foto c

Zona F – Isolato 23



Base Catastale 1:1000



Ortofoto

Zona F		Isolato 23	
Edificio 1			
Toponimo località Costa di Tollara			
Localizzazione			
Dati immobile			
Epoca di costruzione		'800	
Tipo di costruzione		Casa colonica	
Parametri edilizi			
N° di piani		3	
Materiali Copertura		Laterizio	
Materiali Rivestimento		Mattoni	
Particolari elementi di distinzione dell'immobile			
Valenza		Tipologico	
Pertinenze e accessori		-	
Funzioni insediate			
Stato di conservazione e utilizzo			
Indice rispetto all'analisi visiva da esterno		Insufficiente	
Presenza di recenti interventi di modificazione		-	
Grado di utilizzo dell'immobile		parziale	



Foto a



Foto b



Foto d



Foto g

Zona F		Isolato 23	
Edificio 2			
Toponimo località Costa di Tollara			
Localizzazione			
Dati immobile			
Epoca di costruzione		'800	
Tipo di costruzione		Fienile/portico	
Parametri edilizi			
N° di piani		2	
Materiali Copertura		Laterizio	
Materiali Rivestimento		Mattoni	
Particolari elementi di distinzione dell'immobile			
Valenza		-	
Pertinenze e accessori		-	
Funzioni insediate			
Stato di conservazione e utilizzo			
Indice rispetto all'analisi visiva da esterno		Insufficiente	
Presenza di recenti interventi di modificazione		-	
Grado di utilizzo dell'immobile		Totale	



Foto c

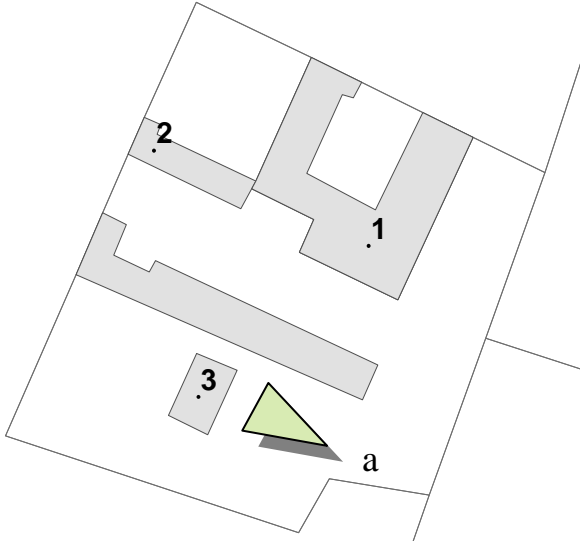
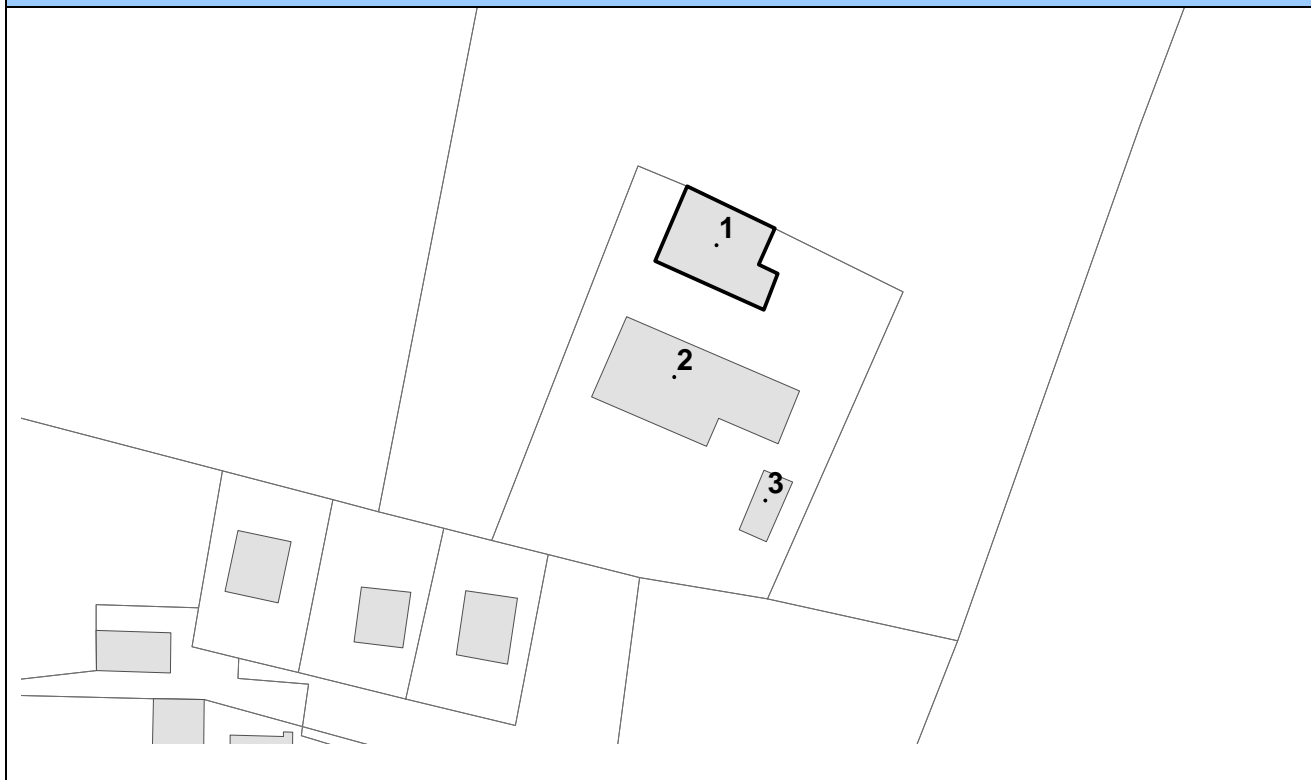
Zona F		Isolato 23	
Edificio 3			
Toponimo località Costa di Tollara			
Localizzazione			
Dati immobile			
Epoca di costruzione		'800	
Tipo di costruzione		Fienile	
Parametri edilizi			
N° di piani		1	
Materiali Copertura		Laterizio	
Materiali Rivestimento		Mattoni	
Particolari elementi di distinzione dell'immobile			
Valenza		-	
Pertinenze e accessori		-	
Funzioni insediate			
Fienile			
Stato di conservazione e utilizzo			
Indice rispetto all'analisi visiva da esterno		Sufficiente	
Presenza di recenti interventi di modificazione		-	
Grado di utilizzo dell'immobile		Totale	
			



Foto a

Zona F – Isolato 24



Base Catastale 1:1000



Ortofoto

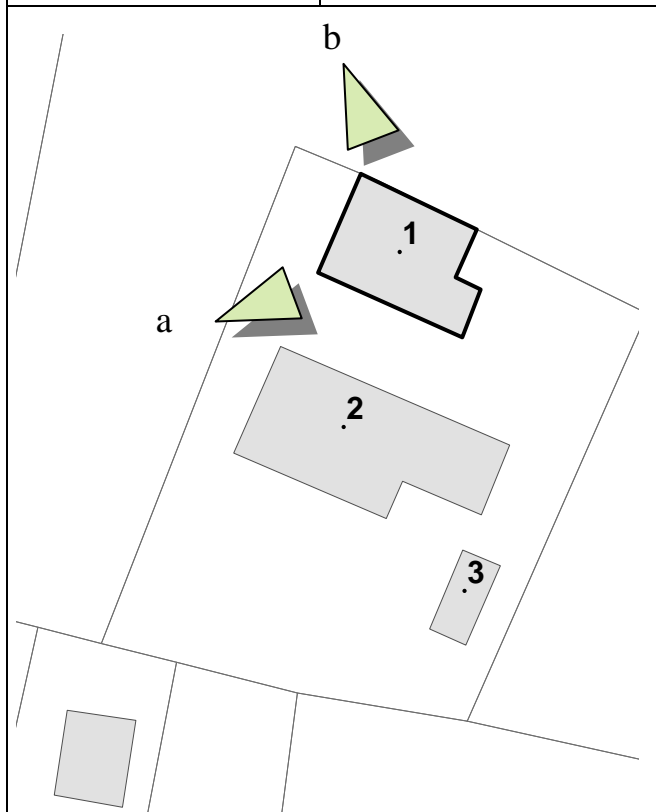
Zona F		Isolato 24	
Edificio 1			
Toponimo località			
Localizzazione			
Dati immobile			
Epoca di costruzione	-		
Tipo di costruzione	Stalla /Fienile		
Parametri edilizi			
N° di piani	2		
Materiali Copertura	Laterizio		
Materiali Rivestimento	Intonaco/Mattoni		
Particolari elementi di distinzione dell'immobile			
Valenza	-		
Pertinenze e accessori	-		
Funzioni insediate			
Ricovero mezzi e attrezzature			
Stato di conservazione e utilizzo			
Indice rispetto all'analisi visiva da esterno	Insufficiente		
Presenza di recenti interventi di modificazione	-		
Grado di utilizzo dell'immobile	Parziale		



Foto a



Foto b



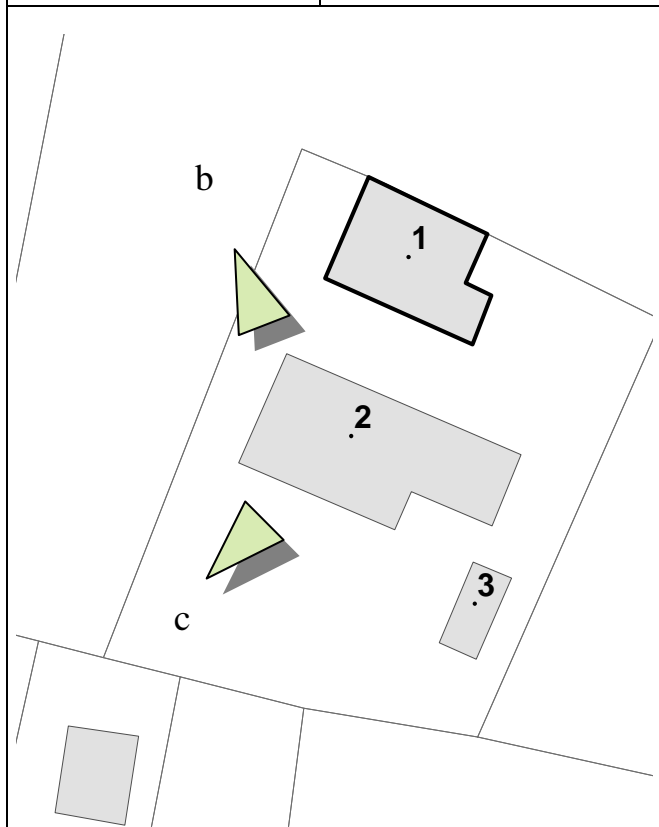
Zona F		Isolato 24	
Edificio 2			
Toponimo località			
Localizzazione			
Dati immobile			
Epoca di costruzione		-	
Tipo di costruzione		Fienile	
Parametri edilizi			
N° di piani		2	
Materiali Copertura		Laterizio	
Materiali Rivestimento		Intonaco	
Particolari elementi di distinzione dell'immobile			
Valenza		-	
Pertinenze e accessori		-	
Funzioni insediate			
Ricovero mezzi e attrezzature			
Stato di conservazione e utilizzo			
Indice rispetto all'analisi visiva da esterno		Insufficiente	
Presenza di recenti interventi di modificazione		-	
Grado di utilizzo dell'immobile		Parziale	



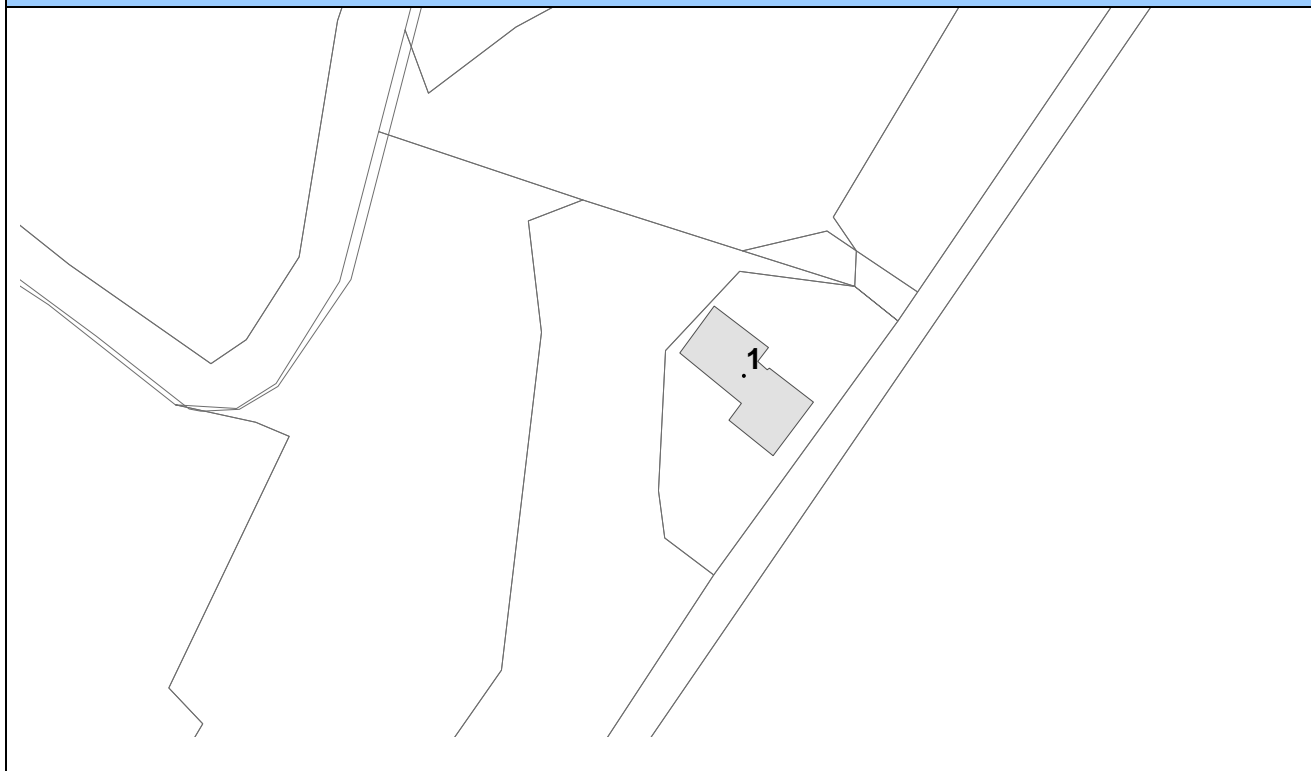
Foto c



Foto d



Zona F – Isolato 25



Base Catastale 1:1000



Ortofoto

Zona F		Isolato 25	
Edificio 1			
Toponimo località			
Localizzazione			
Dati immobile			
Epoca di costruzione		'50	
Tipo di costruzione		Casa colonica	
Parametri edilizi			
N° di piani		2	
Materiali Copertura		Laterizio	
Materiali Rivestimento		Intonaco/pietra	
Particolari elementi di distinzione dell'immobile			
Valenza		-	
Pertinenze e accessori		-	
Funzioni insediate			
Residenziale			
Stato di conservazione e utilizzo			
Indice rispetto all'analisi visiva da esterno		Buono	
Presenza di recenti interventi di modificazione		-	
Grado di utilizzo dell'immobile		Totale	
<p>The diagram is a site plan showing the layout of the property. It features a main building footprint labeled '1'. Two green triangles with black outlines, labeled 'a' and 'b', are positioned near the building, likely indicating specific points of interest or measurement. The plan also shows surrounding boundaries and a road or path.</p>			

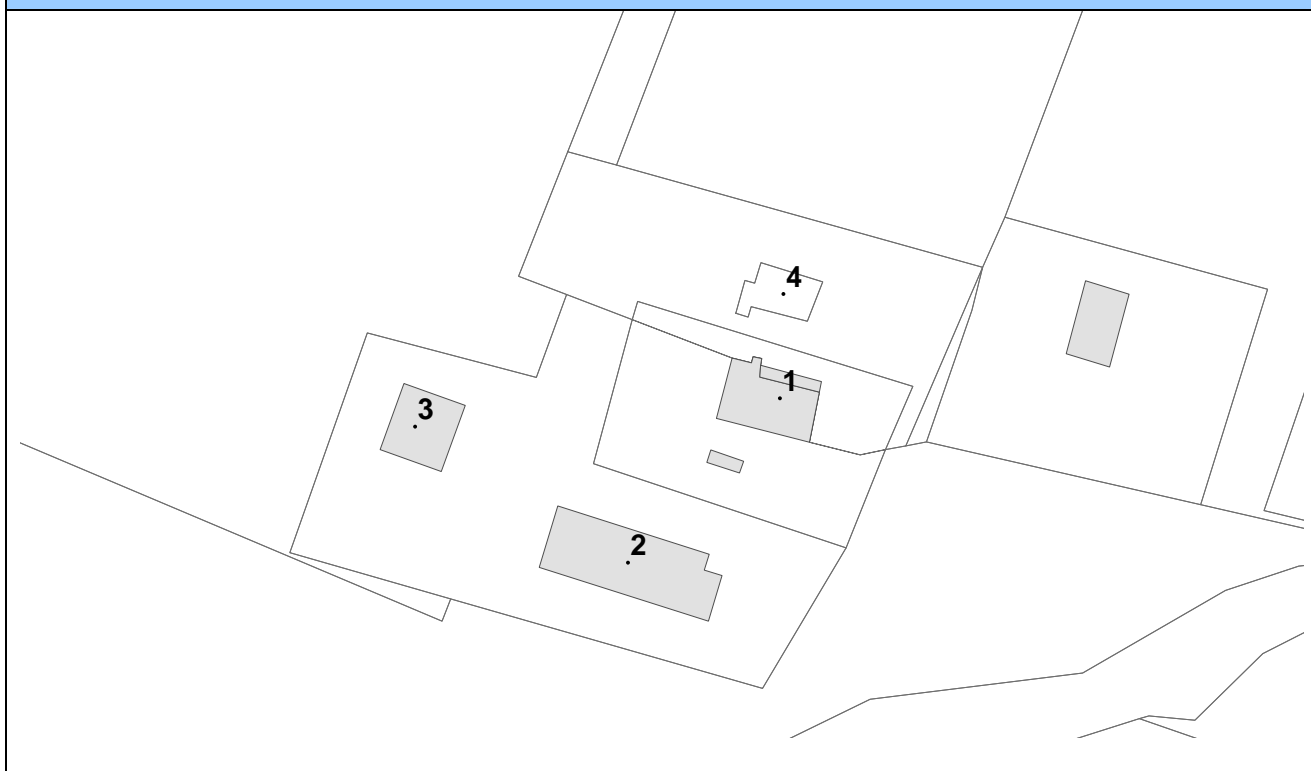


Foto a



Foto b

Zona F – Isolato 26



Base Catastale 1:1000



Ortofoto

Zona F		Isolato 26	
Edificio 1			
Toponimo località La Galiverta			
Localizzazione			
Dati immobile			
Epoca di costruzione	'900		
Tipo di costruzione	Stalla/fienile		
Parametri edilizi			
N° di piani	2		
Materiali Copertura	Laterizio		
Materiali Rivestimento	Intonaco/Mattoni		
Particolari elementi di distinzione dell'immobile			
Valenza	Storico testimoniale		
Pertinenze e accessori	-		
Funzioni insediate Residenza			
Stato di conservazione e utilizzo			
Indice rispetto all'analisi visiva da esterno	Ottimo		
Presenza di recenti interventi di modificazione	Ristrutturazione		
Grado di utilizzo dell'immobile	Totale		



Foto b



Foto c

Zona F		Isolato 26	
Edificio 2			
Toponimo località			
La Galiverta			
Localizzazione			
Dati immobile			
Epoca di costruzione		2000	
Tipo di costruzione		Capannone prefabbricato	
Parametri edilizi			
N° di piani		1	
Materiali Copertura		Cemento	
Materiali Rivestimento		prefabbricato	
Particolari elementi di distinzione dell'immobile			
Valenza		-	
Pertinenze e accessori		-	
Funzioni insediate			
Ricovero mezzi e attrezzature			
Stato di conservazione e utilizzo			
Indice rispetto all'analisi visiva da esterno		Ottimo	
Presenza di recenti interventi di modificazione		-	
Grado di utilizzo dell'immobile		Totale	



Foto e



Foto f

Zona F		Isolato 26	
Edificio 3			
Toponimo località La Galiverta			
Localizzazione			
Dati immobile			
Epoca di costruzione		'80	
Tipo di costruzione		Palazzina	
Parametri edilizi			
N° di piani		2	
Materiali Copertura		Laterizio	
Materiali Rivestimento		Intonaco	
Particolari elementi di distinzione dell'immobile			
Valenza		-	
Pertinenze e accessori		-	
Funzioni insediate Residenziale			
Stato di conservazione e utilizzo			
Indice rispetto all'analisi visiva da esterno		Ottimo	
Presenza di recenti interventi di modificazione		-	
Grado di utilizzo dell'immobile		Totale	



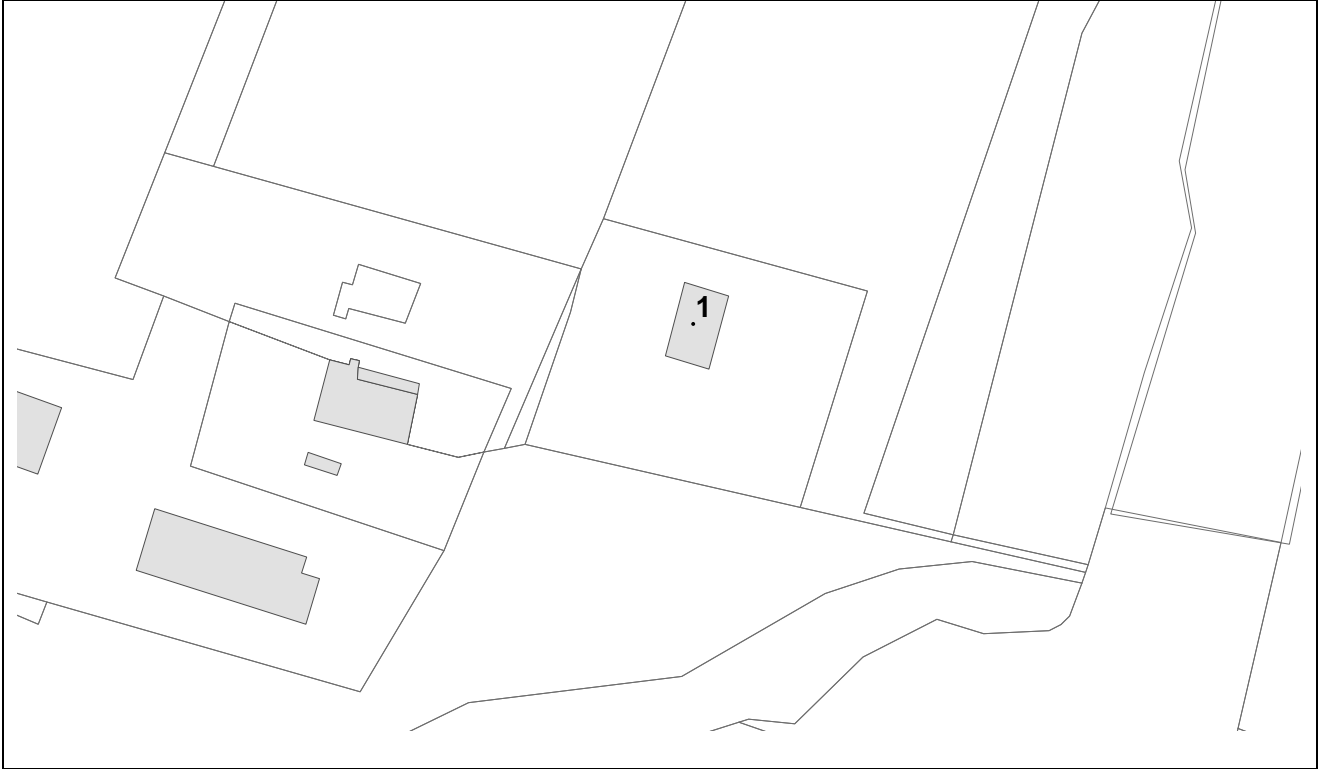
Foto d

Zona F		Isolato 26	
Edificio 4			
Toponimo località			
La Galiverta			
Localizzazione			
Dati immobile			
Epoca di costruzione		2000	
Tipo di costruzione		Box	
Parametri edilizi			
N° di piani		1	
Materiali Copertura		Laterizio	
Materiali Rivestimento		Mattoni	
Particolari elementi di distinzione dell'immobile			
Valenza		-	
Pertinenze e accessori		-	
Funzioni insediate			
Ricovero mezzi e attrezzature			
Stato di conservazione e utilizzo			
Indice rispetto all'analisi visiva da esterno		Ottimo	
Presenza di recenti interventi di modificazione		-	
Grado di utilizzo dell'immobile		Totale	



Foto a

Zona F – Isolato 27



Base Catastale 1:1000



Ortofoto

Zona F		Isolato 27	
Edificio 1			
Toponimo località			
Localizzazione			
Dati immobile			
Epoca di costruzione		'70	
Tipo di costruzione		Villa	
Parametri edilizi			
N° di piani		1	
Materiali Copertura		Laterizio	
Materiali Rivestimento		Intonaco	
Particolari elementi di distinzione dell'immobile			
Valenza		-	
Pertinenze e accessori		-	
Funzioni insediate			
Residenziale			
Stato di conservazione e utilizzo			
Indice rispetto all'analisi visiva da esterno		Buono	
Presenza di recenti interventi di modificazione		-	
Grado di utilizzo dell'immobile		Totale	



Foto a



Foto b

Zona F – Isolato 28



Base Catastale 1:1000



Ortofoto

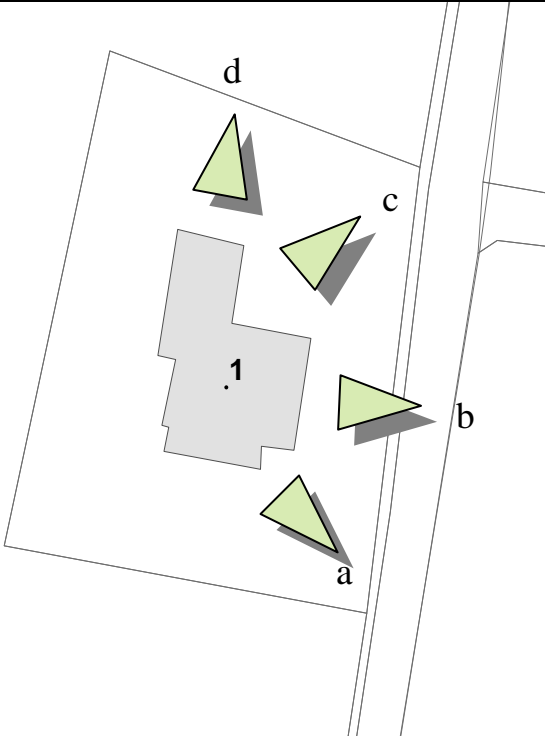
Zona F		Isolato 28	
Edificio 1			
Toponimo località			
Localizzazione			
Dati immobile			
Epoca di costruzione		'70	
Tipo di costruzione		Villa	
Parametri edilizi			
N° di piani		2	
Materiali Copertura		Laterizio	
Materiali Rivestimento		Intonaco	
Particolari elementi di distinzione dell'immobile			
Valenza		-	
Pertinenze e accessori		-	
Funzioni insediate			
Residenziale			
Stato di conservazione e utilizzo			
Indice rispetto all'analisi visiva da esterno		Buono	
Presenza di recenti interventi di modificazione		-	
Grado di utilizzo dell'immobile		Totale	
			



Foto a



Foto b

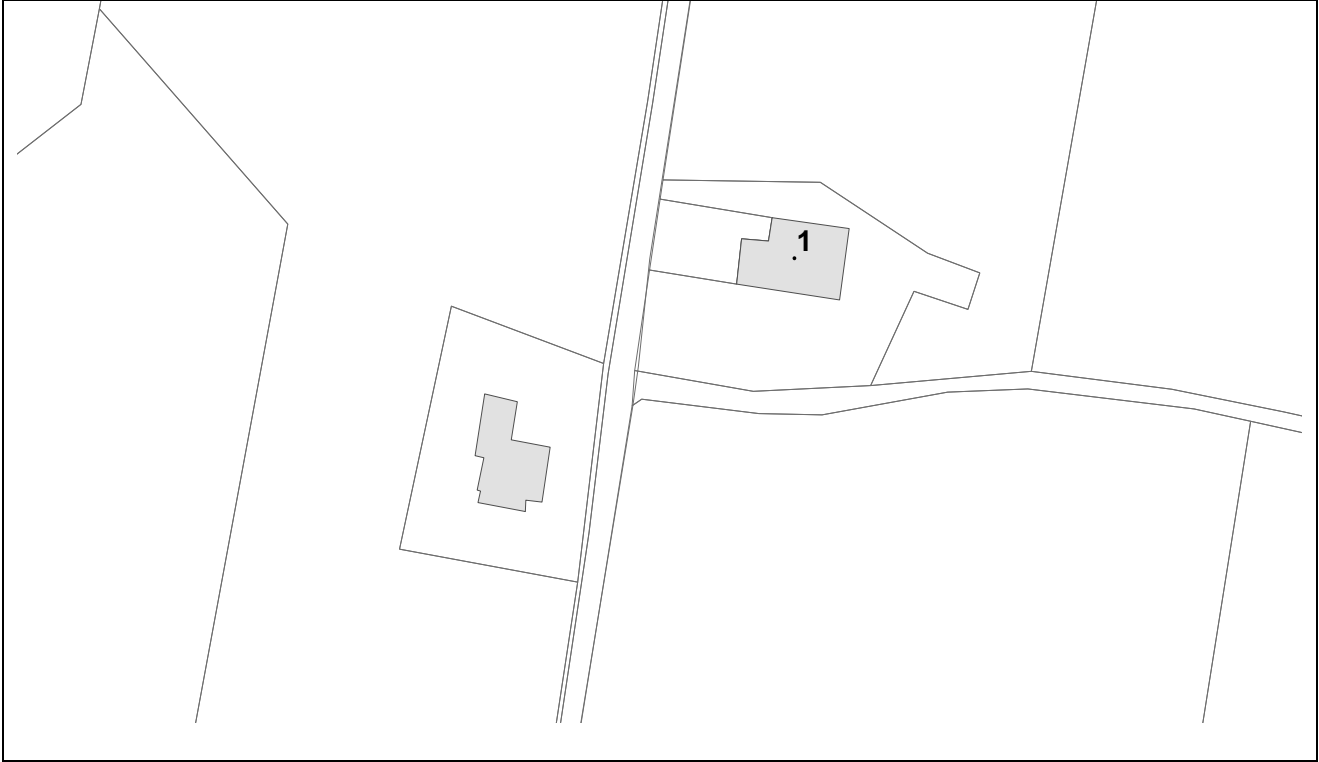


Foto c



Foto d

Zona F – Isolato 29



Base Catastale 1:1000



Ortofoto

Zona F		Isolato 29	
Edificio 1			
Toponimo località			
Localizzazione			
Dati immobile			
Epoca di costruzione		-	
Tipo di costruzione		Cimitero	
Parametri edilizi			
N° di piani		-	
Materiali Copertura		Laterizio	
Materiali Rivestimento		Intonaco	
Particolari elementi di distinzione dell'immobile			
Valenza		Storico testimoniale	
Pertinenze e accessori		-	
Funzioni insediate			
Religiosa			
Stato di conservazione e utilizzo			
Indice rispetto all'analisi visiva da esterno		Buono	
Presenza di recenti interventi di modificazione		-	
Grado di utilizzo dell'immobile		Totale	
<p>The diagram is a site plan showing a grey-shaded building labeled '1'. Three green triangles with black outlines, labeled 'a', 'b', and 'c', represent observation points. Point 'a' is located to the upper right of the building, 'b' is to the right, and 'c' is to the lower left. Lines connect these points to the building, indicating the perspective for the photographs.</p>			



Foto a

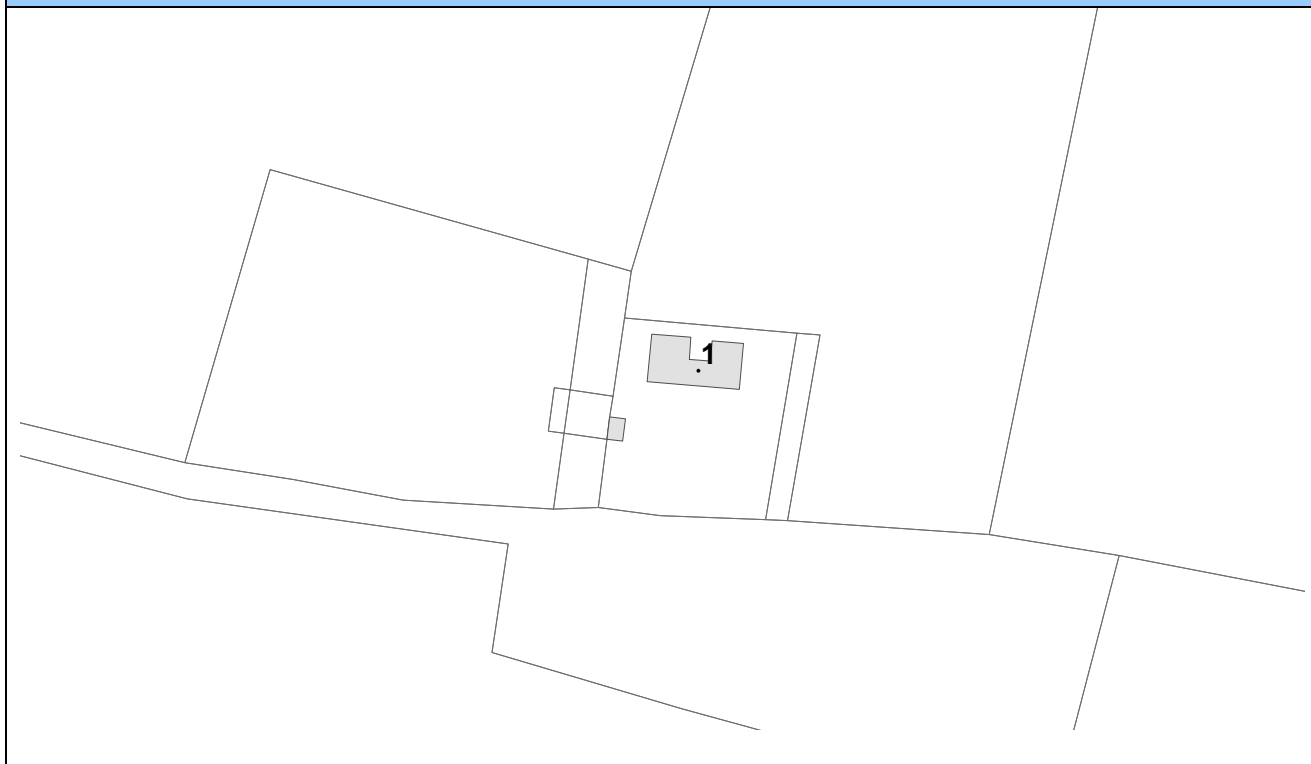


Foto b



Foto c

Zona F – Isolato 30



Base Catastale 1:1000



Ortofoto

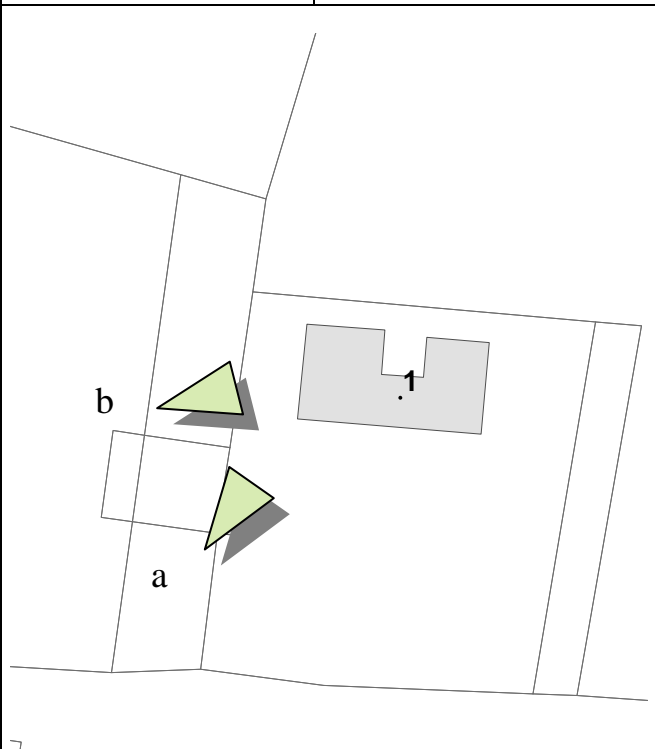
Zona F		Isolato 30	
Edificio 1			
Toponimo località			
Localizzazione			
Dati immobile			
Epoca di costruzione		'90	
Tipo di costruzione		Palazzina	
Parametri edilizi			
N° di piani		3	
Materiali Copertura		Laterizio	
Materiali Rivestimento		Intonaco	
Particolari elementi di distinzione dell'immobile			
Valenza		-	
Pertinenze e accessori		-	
Funzioni insediate			
Residenziale			
Stato di conservazione e utilizzo			
Indice rispetto all'analisi visiva da esterno		Buono	
Presenza di recenti interventi di modificazione		-	
Grado di utilizzo dell'immobile		Totale	



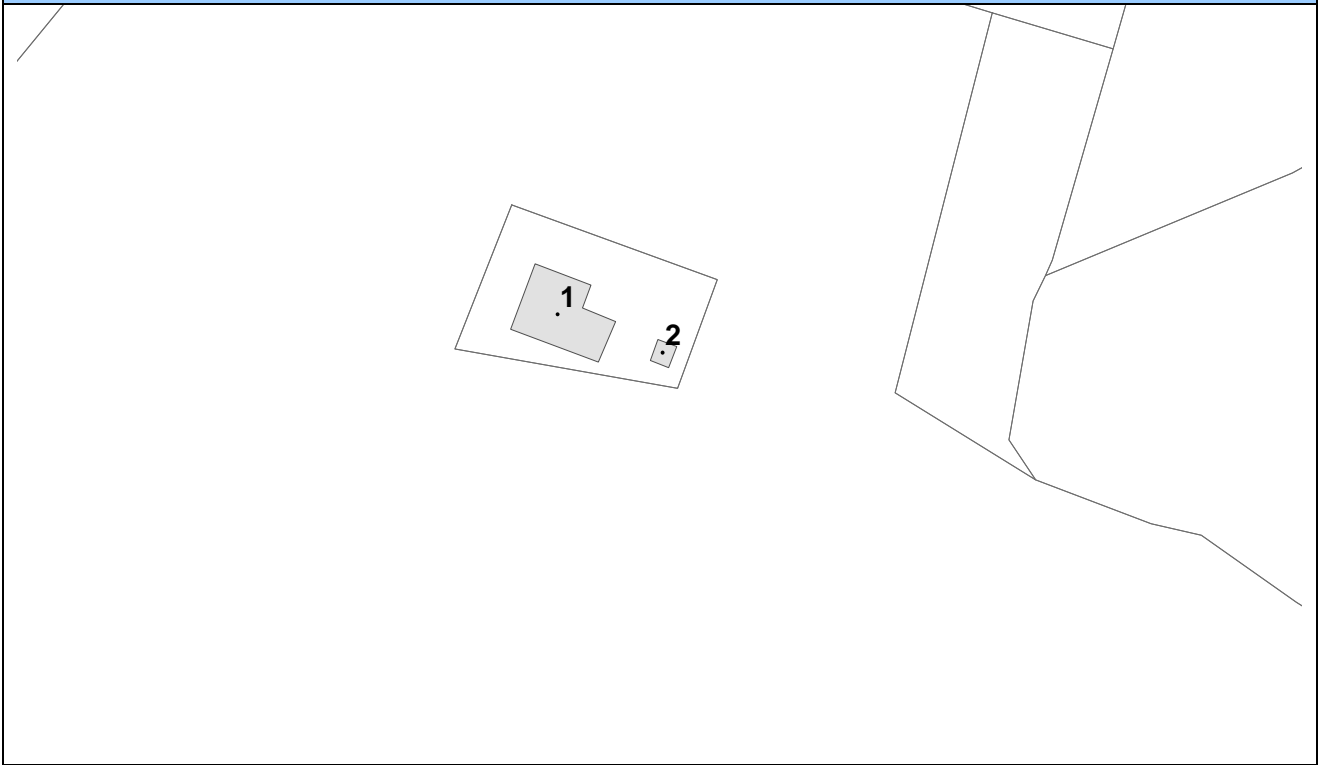
Foto a



Foto b



Zona F – Isolato 31



Base Catastale 1:1000



Ortofoto

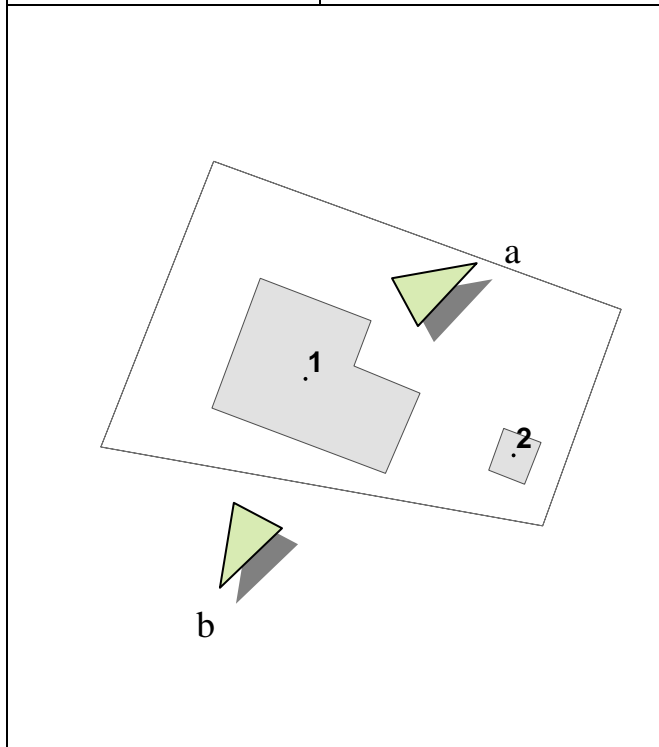
Zona F		Isolato 31	
Edificio 1			
Toponimo località			
Localizzazione			
Dati immobile			
Epoca di costruzione		-	
Tipo di costruzione		Casa colonica/portico	
Parametri edilizi			
N° di piani		2	
Materiali Copertura		Laterizio	
Materiali Rivestimento		Mattoni	
Particolari elementi di distinzione dell'immobile			
Valenza		-	
Pertinenze e accessori		-	
Funzioni insediate			
Residenza/ricovero mezzi attrezzature			
Stato di conservazione e utilizzo			
Indice rispetto all'analisi visiva da esterno		Sufficiente	
Presenza di recenti interventi di modificazione		-	
Grado di utilizzo dell'immobile		Parziale	



Foto a



Foto b



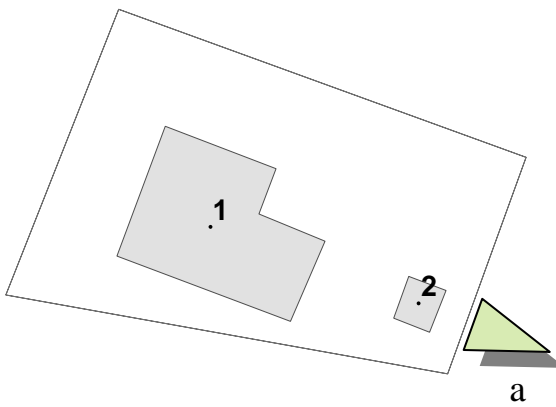
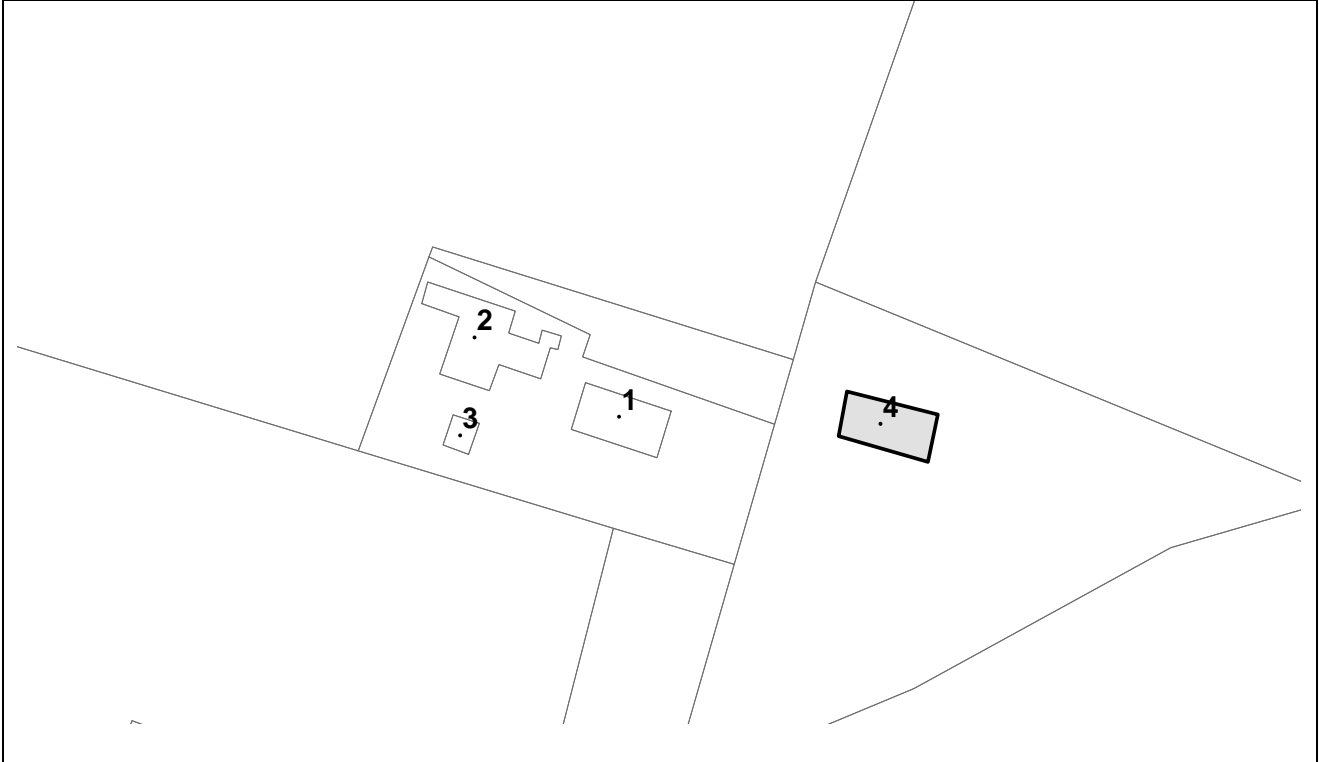
Zona F		Isolato 31	
Edificio 2			
Toponimo località			
Localizzazione			
Dati immobile			
Epoca di costruzione		-	
Tipo di costruzione		Box	
Parametri edilizi			
N° di piani		1	
Materiali Copertura		Laterizio	
Materiali Rivestimento		Intonaco	
Particolari elementi di distinzione dell'immobile			
Valenza		-	
Pertinenze e accessori		-	
Funzioni insediate			
Ricovero mezzi attrezzature			
Stato di conservazione e utilizzo			
Indice rispetto all'analisi visiva da esterno		Sufficiente	
Presenza di recenti interventi di modificazione		-	
Grado di utilizzo dell'immobile		Parziale	
			



Foto a

Zona F – Isolato 32



Base Catastale 1:1000

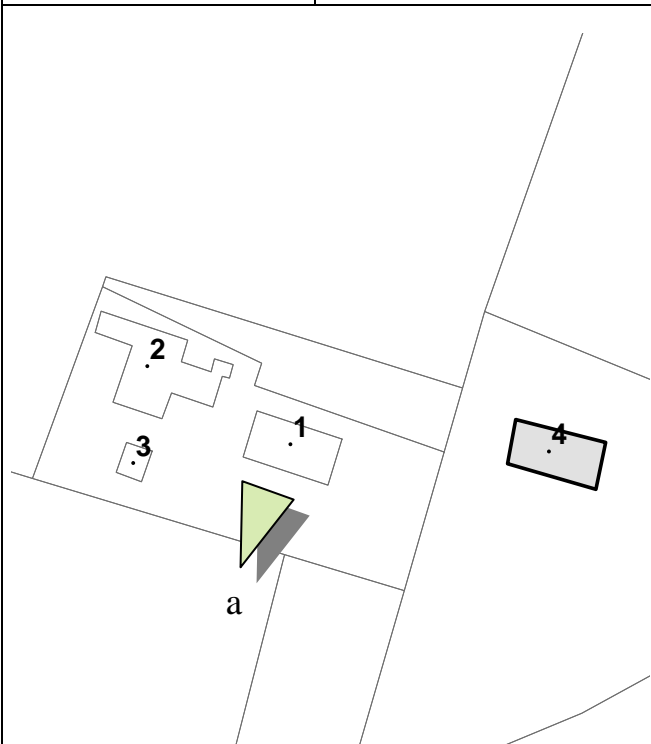


Ortofoto

Zona F		Isolato 32	
Edificio 1			
Toponimo località			
Localizzazione			
Dati immobile			
Epoca di costruzione		-	
Tipo di costruzione		Palazzina	
Parametri edilizi			
N° di piani		2/3	
Materiali Copertura		Laterizio	
Materiali Rivestimento		Intonaco	
Particolari elementi di distinzione dell'immobile			
Valenza		-	
Pertinenze e accessori		-	
Funzioni insediate			
Residenziale			
Stato di conservazione e utilizzo			
Indice rispetto all'analisi visiva da esterno		Buono	
Presenza di recenti interventi di modificazione		-	
Grado di utilizzo dell'immobile		Parziale	



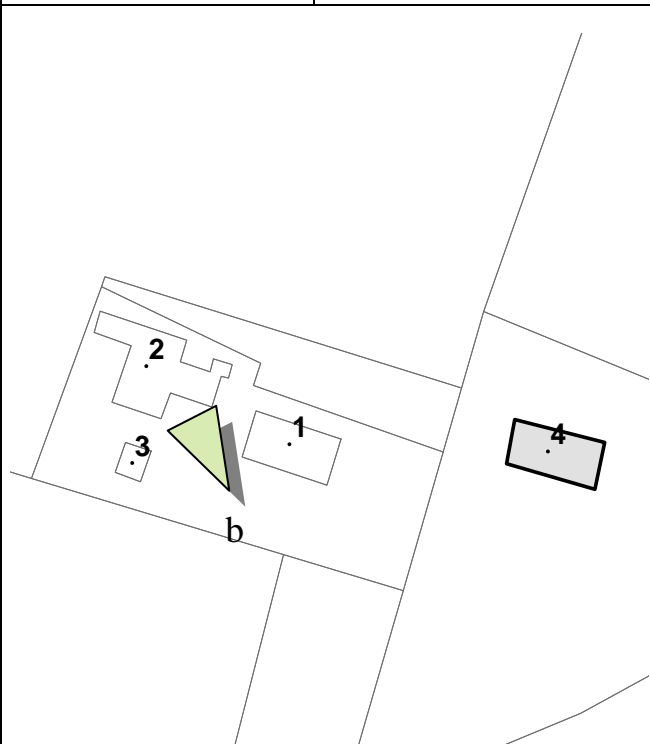
Foto a



Zona F	Isolato 32
Edificio 2	
Toponimo località	
Localizzazione	
Dati immobile	
Epoca di costruzione	-
Tipo di costruzione	Portico/fienile
Parametri edilizi	
N° di piani	2
Materiali Copertura	Laterizio
Materiali Rivestimento	Mattoni
Particolari elementi di distinzione dell'immobile	
Valenza	-
Pertinenze e accessori	-
Funzioni insediate	
Ricovero mezzi e attrezzature	
Stato di conservazione e utilizzo	
Indice rispetto all'analisi visiva da esterno	Sufficiente
Presenza di recenti interventi di modificazione	-
Grado di utilizzo dell'immobile	Parziale



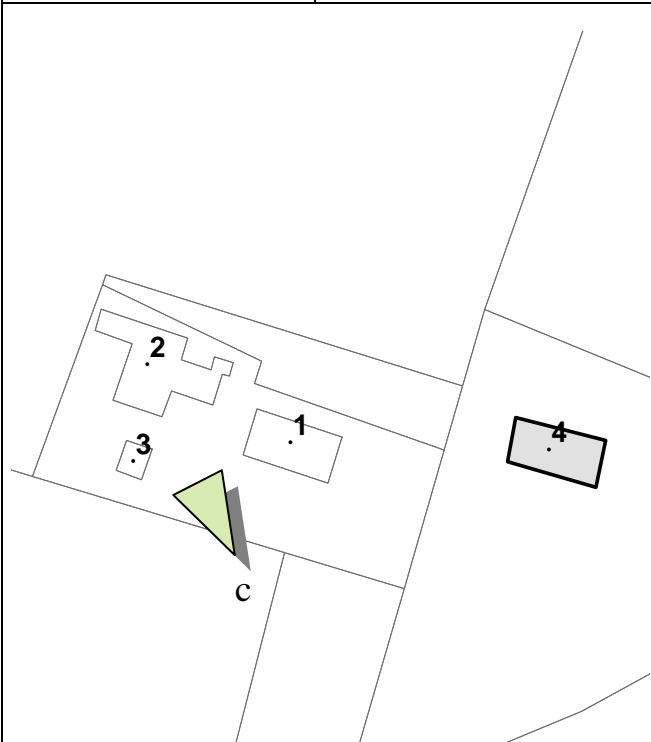
Foto b



Zona F		Isolato 32	
Edificio 3			
Toponimo località			
Localizzazione			
Dati immobile			
Epoca di costruzione		-	
Tipo di costruzione		Box	
Parametri edilizi			
N° di piani		1	
Materiali Copertura		Laterizio	
Materiali Rivestimento		Mattoni	
Particolari elementi di distinzione dell'immobile			
Valenza		-	
Pertinenze e accessori		-	
Funzioni insediate			
Ricovero mezzi e attrezzature			
Stato di conservazione e utilizzo			
Indice rispetto all'analisi visiva da esterno		Sufficiente	
Presenza di recenti interventi di modificazione		-	
Grado di utilizzo dell'immobile		Parziale	



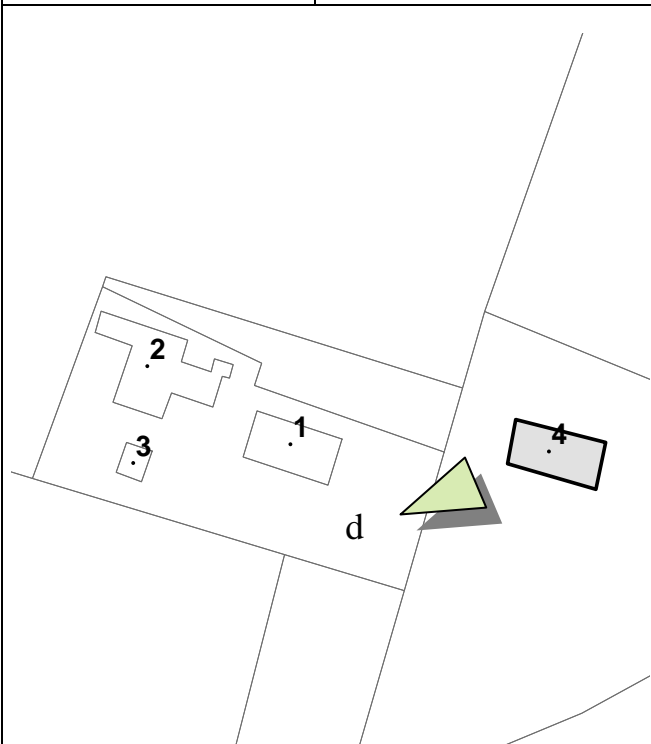
Foto c



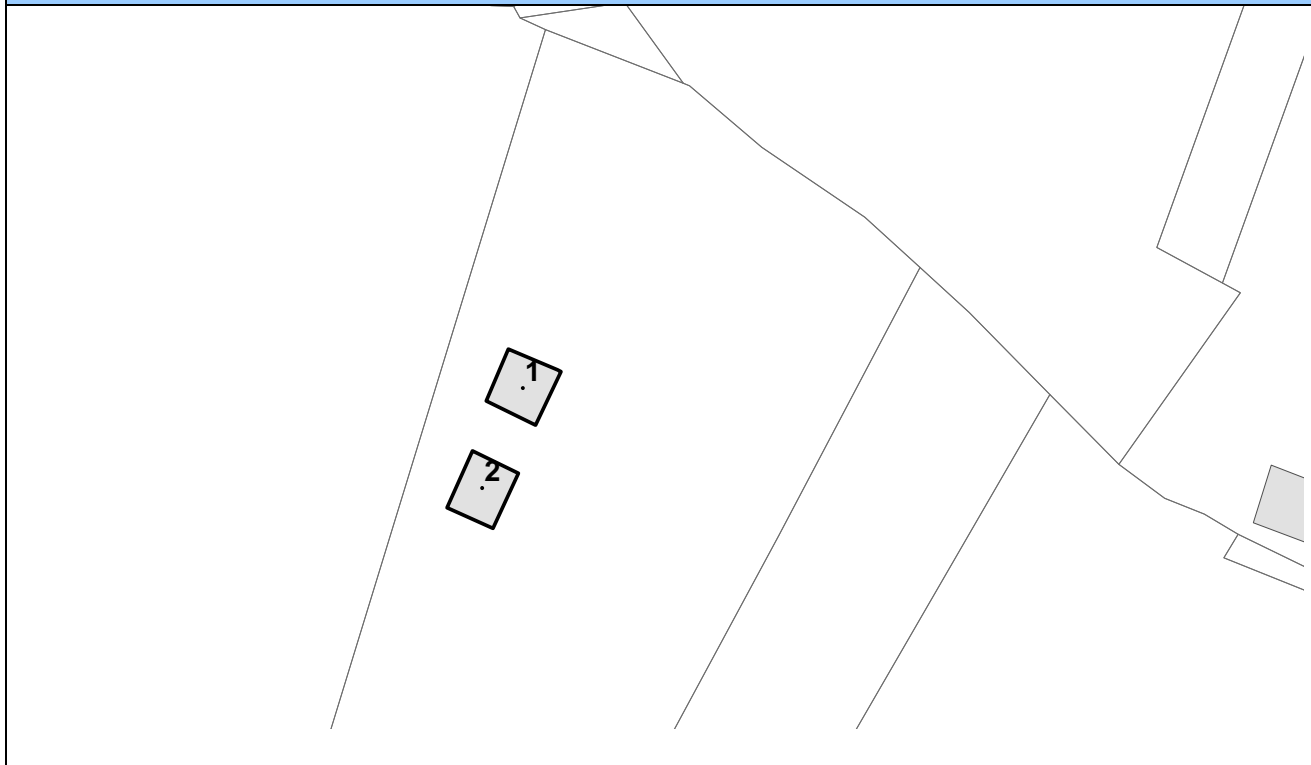
Zona F	Isolato 32
Edificio 4	
Toponimo località	
Localizzazione	
Dati immobile	
Epoca di costruzione	-
Tipo di costruzione	Capannone prefabbricato
Parametri edilizi	
N° di piani	1
Materiali Copertura	Laterizio
Materiali Rivestimento	-
Particolari elementi di distinzione dell'immobile	
Valenza	-
Pertinenze e accessori	-
Funzioni insediate	
Ricovero mezzi e attrezzature	
Stato di conservazione e utilizzo	
Indice rispetto all'analisi visiva da esterno	Buono
Presenza di recenti interventi di modificazione	-
Grado di utilizzo dell'immobile	Parziale



Foto d



Zona F – Isolato 33



Base Catastale 1:1000



Ortofoto

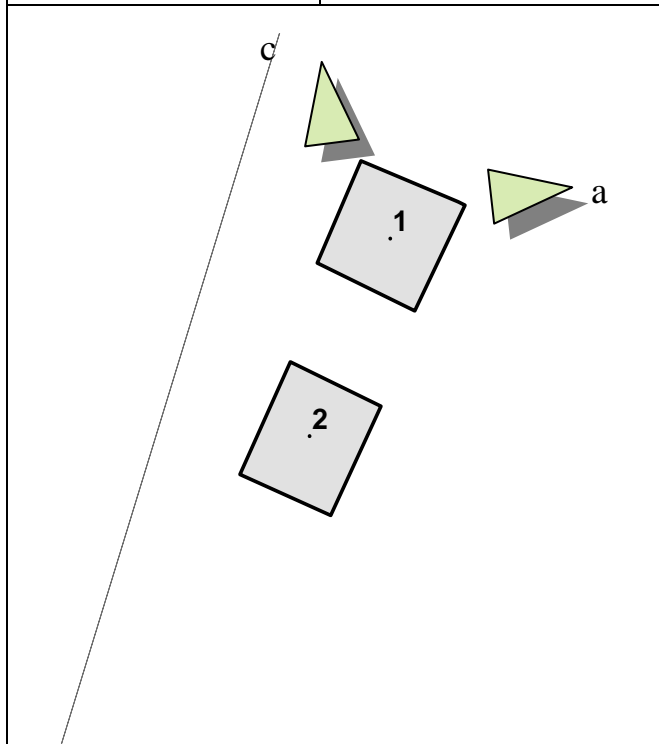
Zona F		Isolato 33	
Edificio 1			
Toponimo località			
Localizzazione			
Dati immobile			
Epoca di costruzione		-	
Tipo di costruzione		Palazzina	
Parametri edilizi			
N° di piani		2	
Materiali Copertura		Laterizio	
Materiali Rivestimento		Intonaco	
Particolari elementi di distinzione dell'immobile			
Valenza		-	
Pertinenze e accessori		-	
Funzioni insediate			
Residenziale			
Stato di conservazione e utilizzo			
Indice rispetto all'analisi visiva da esterno		Sufficiente	
Presenza di recenti interventi di modificazione		-	
Grado di utilizzo dell'immobile		Totale	



Foto a



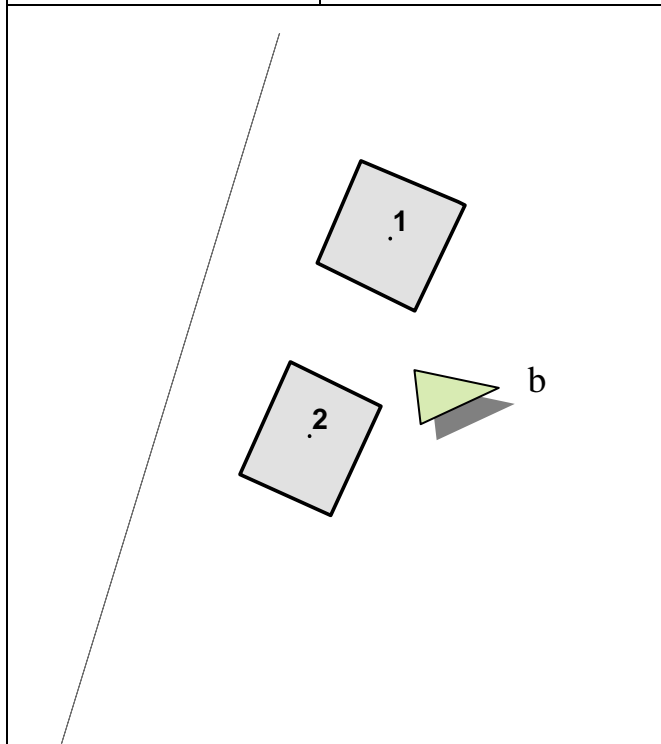
Foto c



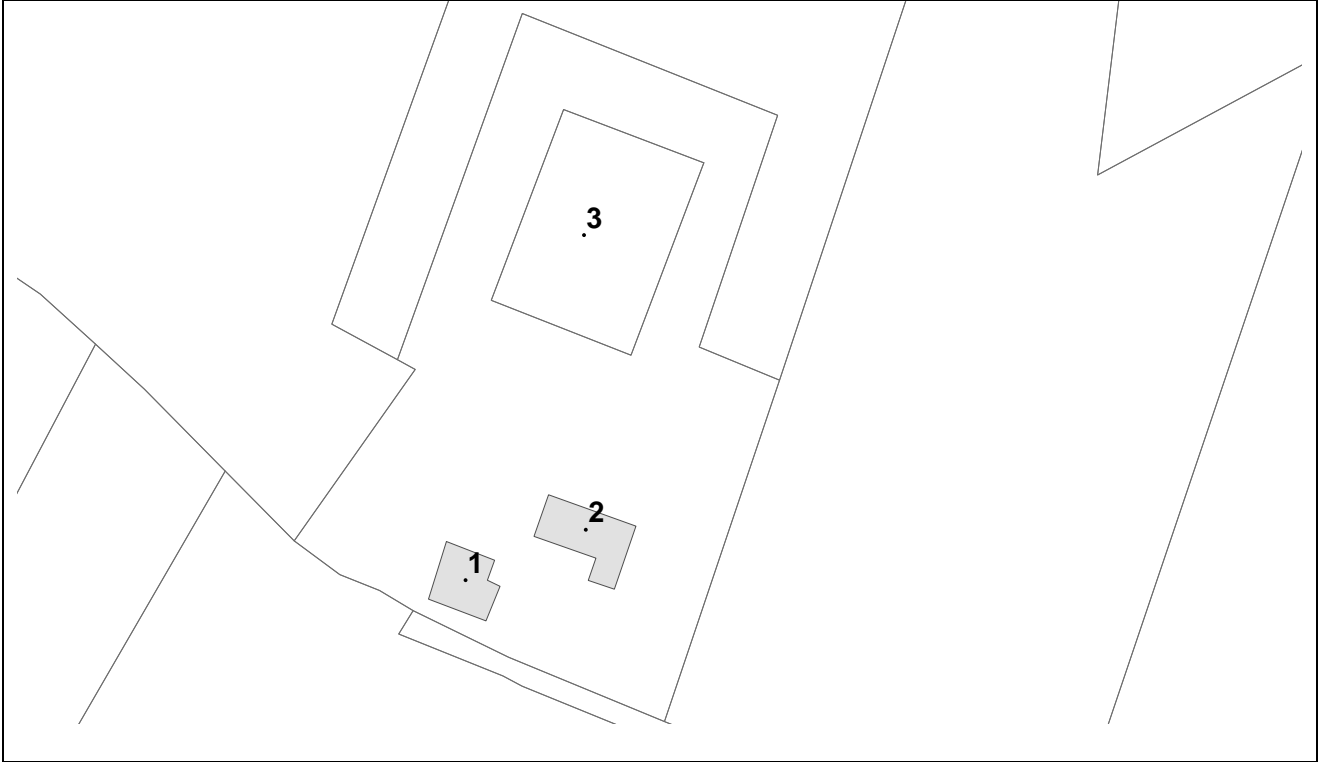
Zona F	Isolato 33
Edificio 2	
Toponimo località	
Localizzazione	
Dati immobile	
Epoca di costruzione	-
Tipo di costruzione	Tettoia
Parametri edilizi	
N° di piani	2
Materiali Copertura	Cemento
Materiali Rivestimento	Intonaco
Particolari elementi di distinzione dell'immobile	
Valenza	-
Pertinenze e accessori	-
Funzioni insediate	
Ricovero mezzi e attrezzature	
Stato di conservazione e utilizzo	
Indice rispetto all'analisi visiva da esterno	Sufficiente
Presenza di recenti interventi di modificazione	-
Grado di utilizzo dell'immobile	Totale



Foto b



Zona F – Isolato 34



Base Catastale 1:1000



Ortofoto

Zona F		Isolato 34	
Edificio 1			
Toponimo località			
Ca' del Re			
Localizzazione			
Dati immobile			
Epoca di costruzione		-	
Tipo di costruzione		Palazzina	
Parametri edilizi			
N° di piani		2	
Materiali Copertura		Laterizio	
Materiali Rivestimento		Intonaco	
Particolari elementi di distinzione dell'immobile			
Valenza		-	
Pertinenze e accessori		-	
Funzioni insediate			
Residenziale			
Stato di conservazione e utilizzo			
Indice rispetto all'analisi visiva da esterno		Sufficiente	
Presenza di recenti interventi di modificazione		-	
Grado di utilizzo dell'immobile		Parziale	



Foto c



Foto g

Zona F		Isolato 34	
Edificio 2			
Toponimo località			
Ca' del Re			
Localizzazione			
Dati immobile			
Epoca di costruzione		-	
Tipo di costruzione		Palazzina	
Parametri edilizi			
N° di piani		2	
Materiali Copertura		Laterizio	
Materiali Rivestimento		Intonaco	
Particolari elementi di distinzione dell'immobile			
Valenza		-	
Pertinenze e accessori		-	
Funzioni insediate			
Residenziale			
Stato di conservazione e utilizzo			
Indice rispetto all'analisi visiva da esterno		Sufficiente	
Presenza di recenti interventi di modificazione		-	
Grado di utilizzo dell'immobile		Parziale	



Foto a



Foto b



Foto f

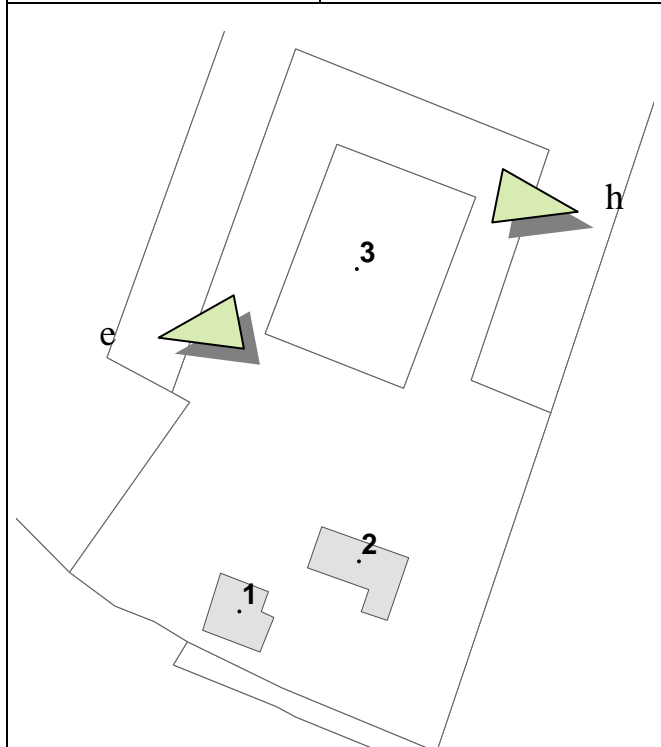
Zona F		Isolato 34	
Edificio 3			
Toponimo località			
Ca' del Re			
Localizzazione			
Dati immobile			
Epoca di costruzione	-		
Tipo di costruzione	Capannone prefabbricato		
Parametri edilizi			
N° di piani	1		
Materiali Copertura	Cemento		
Materiali Rivestimento	Intonaco		
Particolari elementi di distinzione dell'immobile			
Valenza	-		
Pertinenze e accessori	-		
Funzioni insediate			
Ricovero mezzi e attrezzature			
Stato di conservazione e utilizzo			
Indice rispetto all'analisi visiva da esterno	Sufficiente		
Presenza di recenti interventi di modificazione	-		
Grado di utilizzo dell'immobile	Parziale		



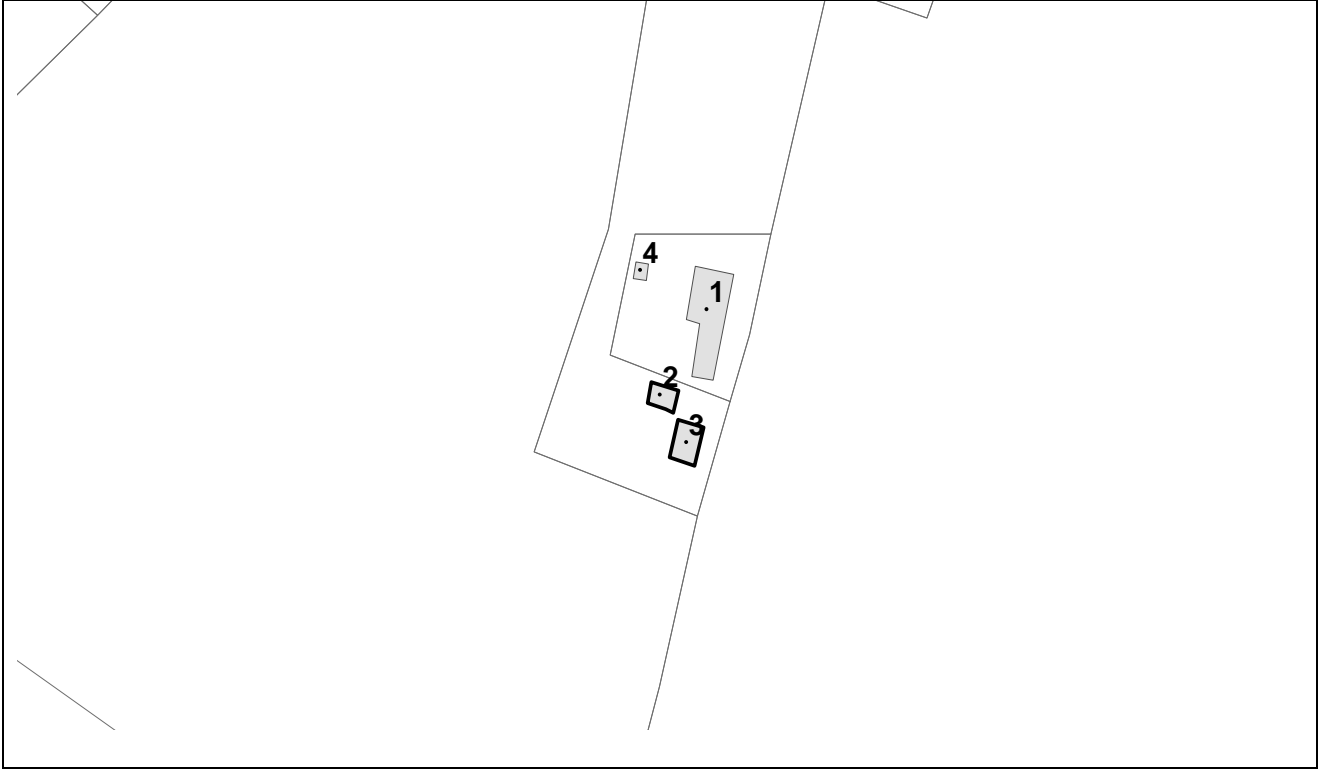
Foto e



Foto h



Zona F – Isolato 35



Base Catastale 1:1000



Ortofoto

Zona F		Isolato 35	
Edificio 1			
Toponimo località			
Costa del gatto			
Localizzazione			
Dati immobile			
Epoca di costruzione		-	
Tipo di costruzione		Palazzina	
Parametri edilizi			
N° di piani		2	
Materiali Copertura		Laterizio	
Materiali Rivestimento		Intonaco	
Particolari elementi di distinzione dell'immobile			
Valenza		-	
Pertinenze e accessori		-	
Funzioni insediate			
Residenziale			
Stato di conservazione e utilizzo			
Indice rispetto all'analisi visiva da esterno		Sufficiente	
Presenza di recenti interventi di modificazione		-	
Grado di utilizzo dell'immobile		Parziale	



Foto a

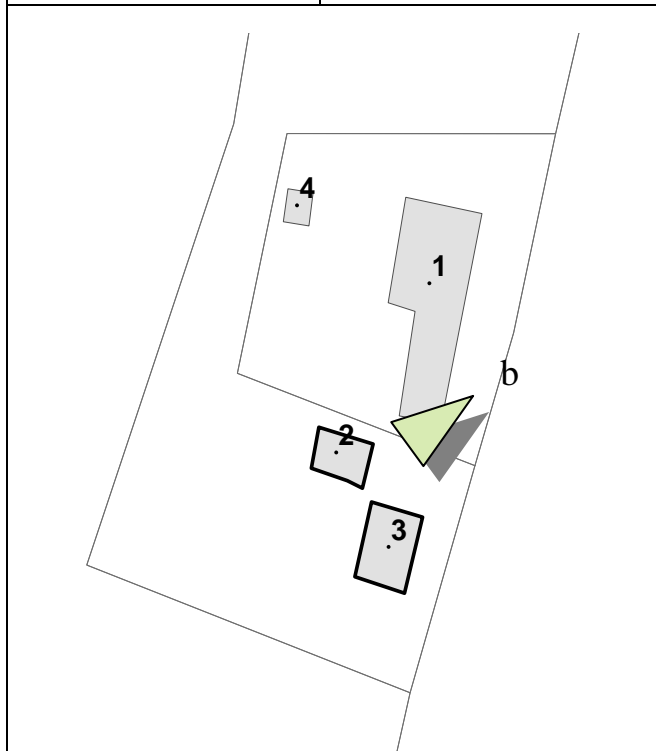


Foto d

Zona F		Isolato 35	
Edificio 2			
Toponimo località			
Costa del gatto			
Localizzazione			
Dati immobile			
Epoca di costruzione		-	
Tipo di costruzione		Palazzina	
Parametri edilizi			
N° di piani		1	
Materiali Copertura		Laterizio	
Materiali Rivestimento		Intonaco	
Particolari elementi di distinzione dell'immobile			
Valenza		-	
Pertinenze e accessori		-	
Funzioni insediate			
Ricovero mezzi e attrezzature			
Stato di conservazione e utilizzo			
Indice rispetto all'analisi visiva da esterno		Sufficiente	
Presenza di recenti interventi di modificazione		-	
Grado di utilizzo dell'immobile		Parziale	



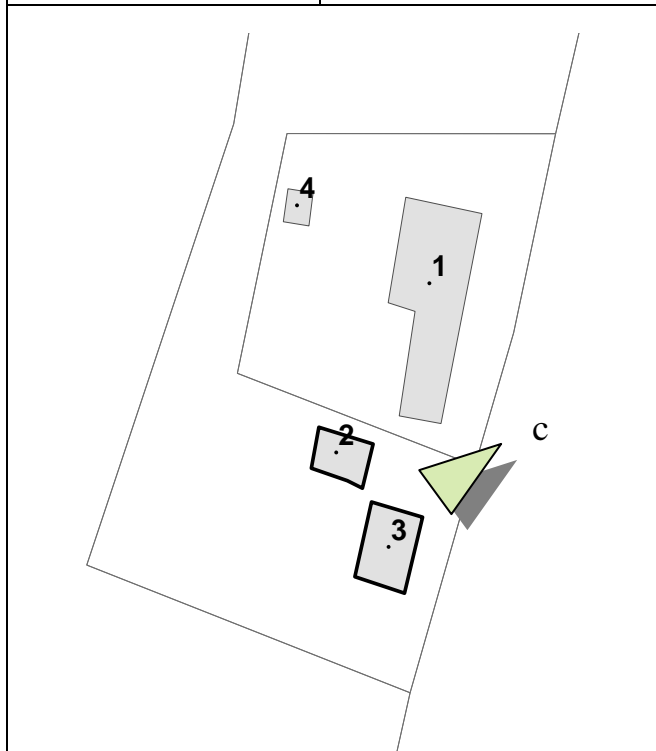
Foto b

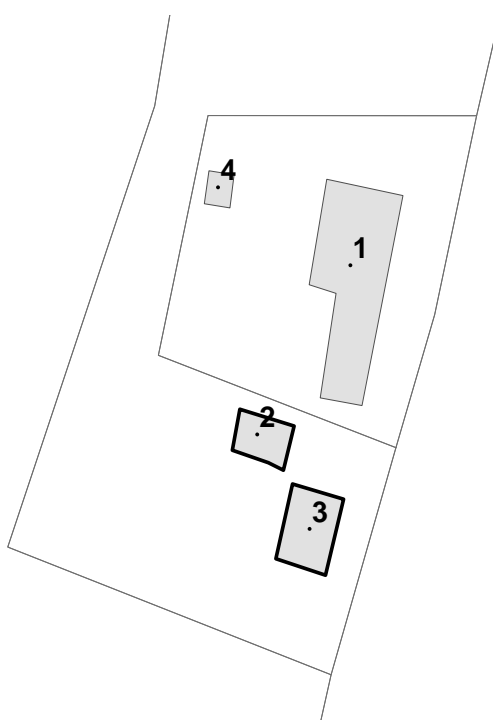


Zona F		Isolato 35	
Edificio 3			
Toponimo località			
Costa del gatto			
Localizzazione			
Dati immobile			
Epoca di costruzione		-	
Tipo di costruzione		Box	
Parametri edilizi			
N° di piani		1	
Materiali Copertura		Laterizio	
Materiali Rivestimento		Mattoni	
Particolari elementi di distinzione dell'immobile			
Valenza		-	
Pertinenze e accessori		-	
Funzioni insediate			
Ricovero mezzi e attrezzature			
Stato di conservazione e utilizzo			
Indice rispetto all'analisi visiva da esterno		Sufficiente	
Presenza di recenti interventi di modificazione		-	
Grado di utilizzo dell'immobile		Parziale	

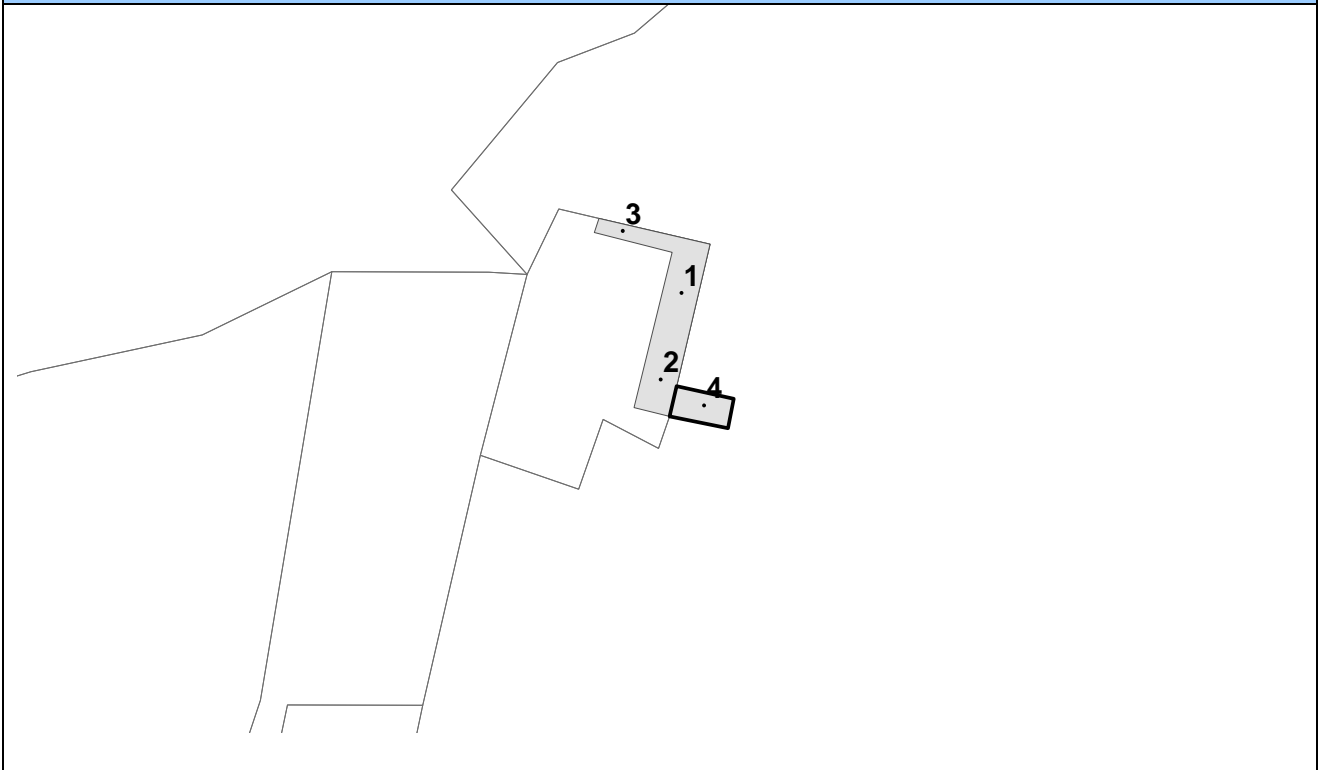


Foto c



Zona F	Isolato 35	Foto c
Edificio 4		
Toponimo località		
Costa del gatto		
Localizzazione		
Dati immobile		
Epoca di costruzione	-	
Tipo di costruzione	Box	
Parametri edilizi		
N° di piani	1	
Materiali Copertura	Laterizio	
Materiali Rivestimento	Mattoni	
Particolari elementi di distinzione dell'immobile		
Valenza	-	
Pertinenze e accessori	-	
Funzioni insediate		
Ricovero mezzi e attrezzature		
Stato di conservazione e utilizzo		
Indice rispetto all'analisi visiva da esterno	Sufficiente	
Presenza di recenti interventi di modificazione	-	
Grado di utilizzo dell'immobile	Parziale	
		

Zona F – Isolato 36



Base Catastale 1:1000



Ortofoto

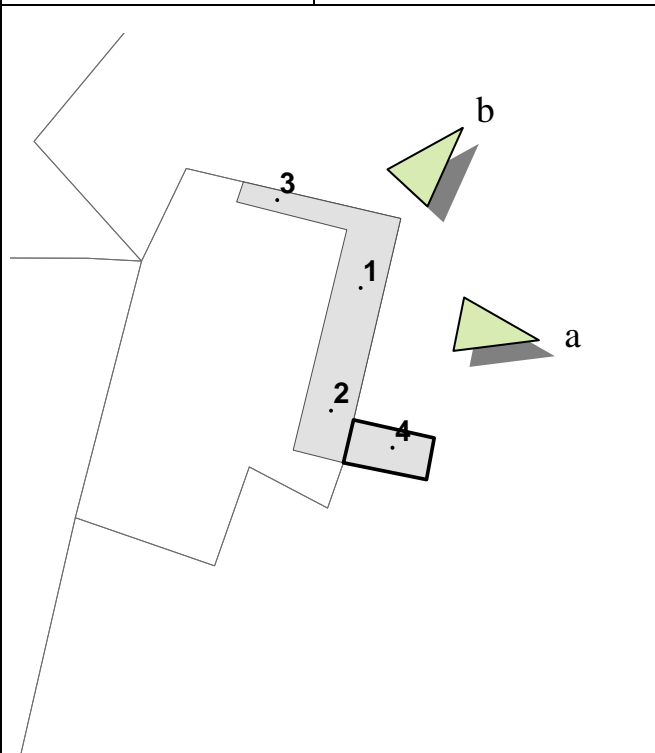
Zona F		Isolato 36	
Edificio 1			
Toponimo località			
Le Caselle			
Localizzazione			
Dati immobile			
Epoca di costruzione	'900		
Tipo di costruzione	Casa colonica		
Parametri edilizi			
N° di piani	2		
Materiali Copertura	Laterizio		
Materiali Rivestimento	Intonaco/Mattoni		
Particolari elementi di distinzione dell'immobile			
Valenza	-		
Pertinenze e accessori	-		
Funzioni insediate			
-			
Stato di conservazione e utilizzo			
Indice rispetto all'analisi visiva da esterno	Sufficiente		
Presenza di recenti interventi di modificazione	-		
Grado di utilizzo dell'immobile	Parziale		



Foto a



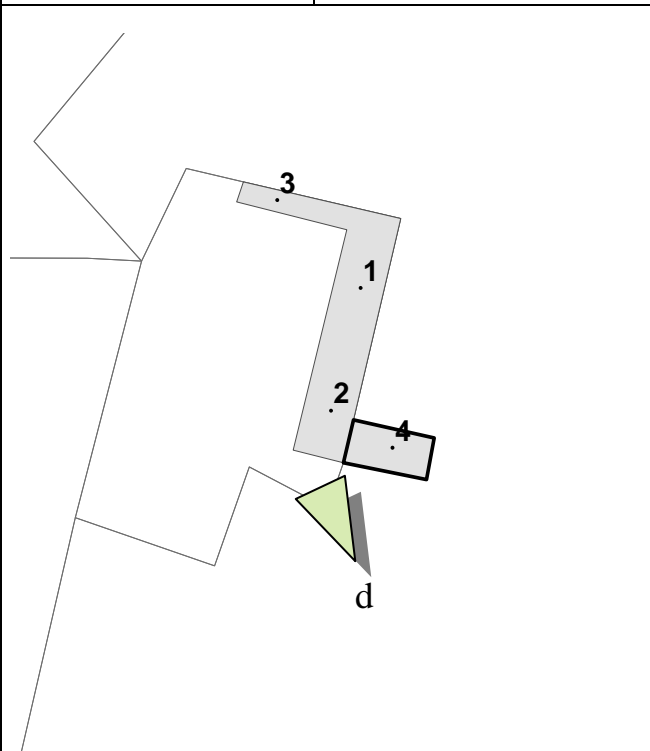
Foto b



Zona F		Isolato 36	
Edificio 2			
Toponimo località			
Le Caselle			
Localizzazione			
Dati immobile			
Epoca di costruzione	'900		
Tipo di costruzione	Fienile		
Parametri edilizi			
N° di piani	2		
Materiali Copertura	Laterizio		
Materiali Rivestimento	Mattoni		
Particolari elementi di distinzione dell'immobile			
Valenza	-		
Pertinenze e accessori	-		
Funzioni insediate			
Ricovero mezzi attrezzature			
Stato di conservazione e utilizzo			
Indice rispetto all'analisi visiva da esterno	Sufficiente		
Presenza di recenti interventi di modificazione	-		
Grado di utilizzo dell'immobile	Totale		



Foto d



Zona F		Isolato 36	
Edificio 3			
Toponimo località			
Le Caselle			
Localizzazione			
Dati immobile			
Epoca di costruzione		'900	
Tipo di costruzione		Fienile	
Parametri edilizi			
N° di piani		2	
Materiali Copertura		Laterizio	
Materiali Rivestimento		Intonaco/ Mattoni	
Particolari elementi di distinzione dell'immobile			
Valenza		-	
Pertinenze e accessori		-	
Funzioni insediate			
Residenza/ricovero mezzi attrezzature			
Stato di conservazione e utilizzo			
Indice rispetto all'analisi visiva da esterno		Sufficiente	
Presenza di recenti interventi di modificazione		-	
Grado di utilizzo dell'immobile		Parziale	
<p>The diagram is a site plan showing the layout of the building. It features a main rectangular structure with an L-shaped extension. The main part is labeled '1'. A smaller rectangular extension is labeled '2'. A long, narrow extension is labeled '3'. A small rectangular structure is labeled '4'. A green triangle labeled 'd' is located near the bottom right of the main structure. The plan is overlaid on a larger, irregularly shaped area representing the plot boundaries.</p>			



Foto c

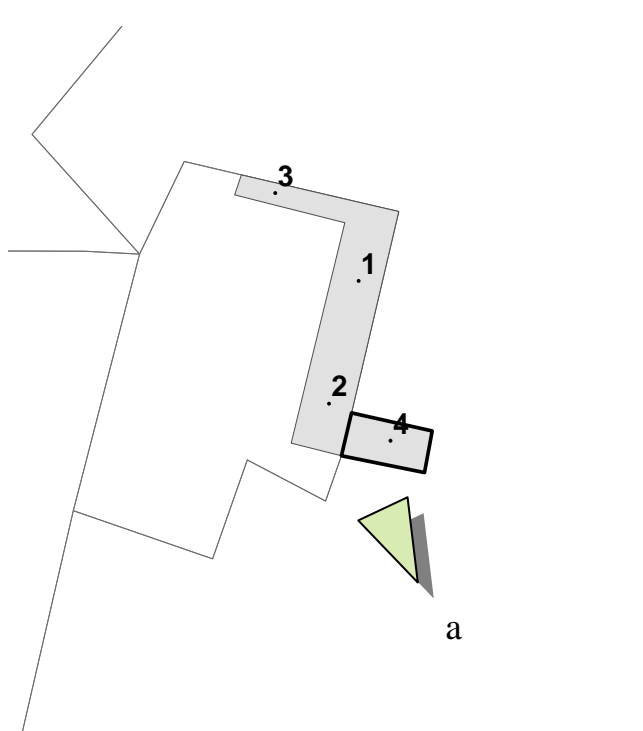
Zona F		Isolato 36	
Edificio 4			
Toponimo località			
Le Caselle			
Localizzazione			
Dati immobile			
Epoca di costruzione		'900	
Tipo di costruzione		Tettoia	
Parametri edilizi			
N° di piani		-	
Materiali Copertura		Cemento	
Materiali Rivestimento		-	
Particolari elementi di distinzione dell'immobile			
Valenza		-	
Pertinenze e accessori		-	
Funzioni insediate			
-			
Stato di conservazione e utilizzo			
Indice rispetto all'analisi visiva da esterno		-	
Presenza di recenti interventi di modificazione		-	
Grado di utilizzo dell'immobile		-	
			



Foto a

Zona F – Isolato 37



Base Catastale 1:1000



Ortofoto

Zona F		Isolato 37	
Edificio 1			
Toponimo località			
Le Caselle			
Localizzazione			
Dati immobile			
Epoca di costruzione		-	
Tipo di costruzione		Fienile	
Parametri edilizi			
N° di piani		2	
Materiali Copertura		Laterizio	
Materiali Rivestimento		Mattoni	
Particolari elementi di distinzione dell'immobile			
Valenza		-	
Pertinenze e accessori		-	
Funzioni insediate			
Ricovero mezzi e attrezzature			
Stato di conservazione e utilizzo			
Indice rispetto all'analisi visiva da esterno		Buono	
Presenza di recenti interventi di modificazione		-	
Grado di utilizzo dell'immobile		Totale	



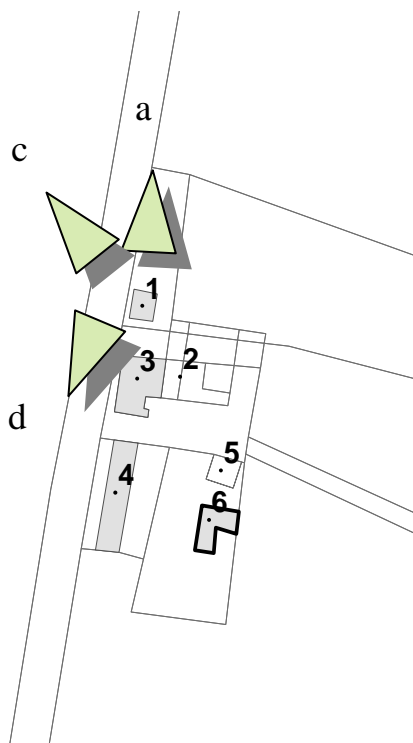
Foto a



Foto c



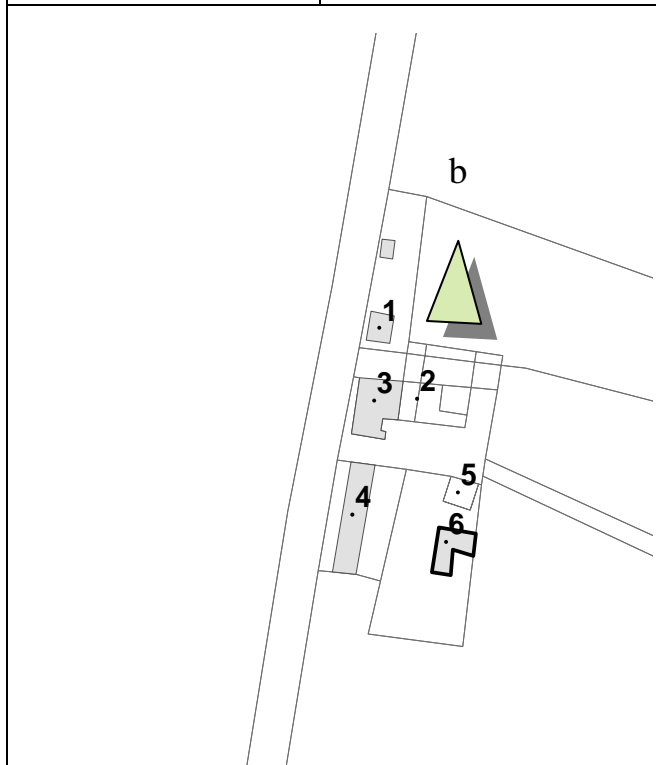
Foto d



Zona F		Isolato 37	
Edificio 2			
Toponimo località			
Le Caselle			
Localizzazione			
Dati immobile			
Epoca di costruzione		-	
Tipo di costruzione		Casa colonica	
Parametri edilizi			
N° di piani		2	
Materiali Copertura		Laterizio	
Materiali Rivestimento		Intonaco	
Particolari elementi di distinzione dell'immobile			
Valenza		-	
Pertinenze e accessori		-	
Funzioni insediate			
Residenziale			
Stato di conservazione e utilizzo			
Indice rispetto all'analisi visiva da esterno		Buono	
Presenza di recenti interventi di modificazione		-	
Grado di utilizzo dell'immobile		Totale	



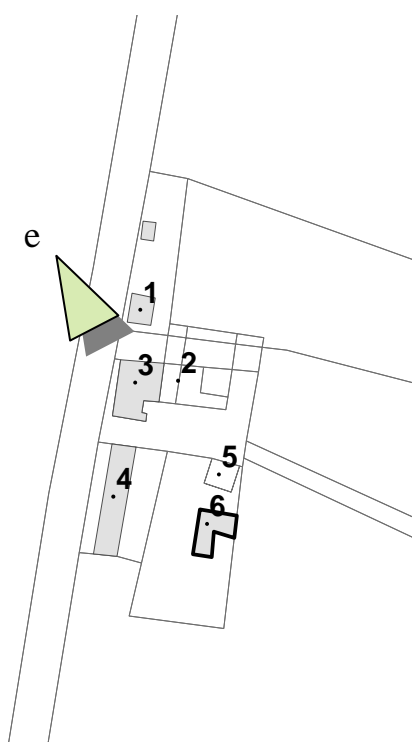
Foto b



Zona F	Isolato 37
Edificio 3	
Toponimo località	
Le Caselle	
Localizzazione	
Dati immobile	
Epoca di costruzione	-
Tipo di costruzione	Casa colonica
Parametri edilizi	
N° di piani	2
Materiali Copertura	Laterizio
Materiali Rivestimento	Mattoni
Particolari elementi di distinzione dell'immobile	
Valenza	-
Pertinenze e accessori	-
Funzioni insediate	
Residenziale	
Stato di conservazione e utilizzo	
Indice rispetto all'analisi visiva da esterno	Ottimo
Presenza di recenti interventi di modificazione	Ristrutturazione
Grado di utilizzo dell'immobile	Totale



Foto e



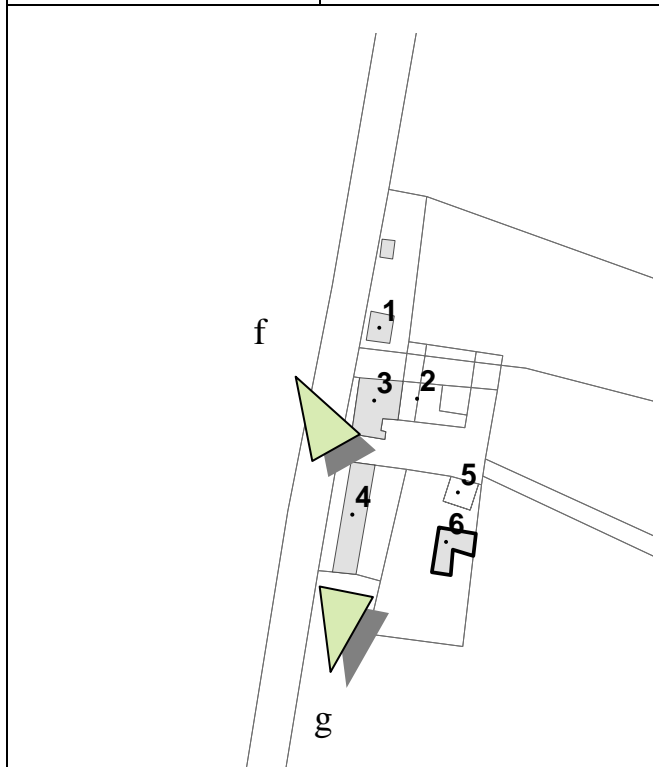
Zona F	Isolato 37
Edificio 4	
Toponimo località	
Le Caselle	
Localizzazione	
Dati immobile	
Epoca di costruzione	-
Tipo di costruzione	Casa colonica
Parametri edilizi	
N° di piani	2
Materiali Copertura	Laterizio
Materiali Rivestimento	Intonaco
Particolari elementi di distinzione dell'immobile	
Valenza	-
Pertinenze e accessori	-
Funzioni insediate	
Ricovero mezzi e attrezzature	
Stato di conservazione e utilizzo	
Indice rispetto all'analisi visiva da esterno	Buono
Presenza di recenti interventi di modificazione	-
Grado di utilizzo dell'immobile	Totale



Foto f



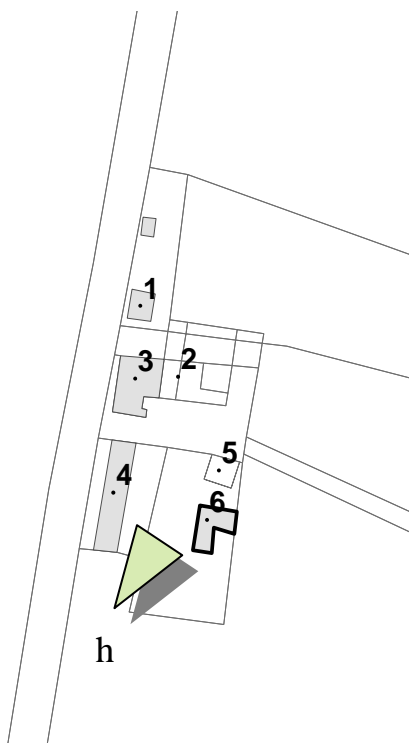
Foto g



Zona F	Isolato 37
Edificio 5	
Toponimo località	
Le Caselle	
Localizzazione	
Dati immobile	
Epoca di costruzione	-
Tipo di costruzione	Fienile/portico
Parametri edilizi	
N° di piani	2
Materiali Copertura	Laterizio
Materiali Rivestimento	Intonaco /mattoni
Particolari elementi di distinzione dell'immobile	
Valenza	-
Pertinenze e accessori	-
Funzioni insediate	
Ricovero mezzi e attrezzature	
Stato di conservazione e utilizzo	
Indice rispetto all'analisi visiva da esterno	Buono
Presenza di recenti interventi di modificazione	-
Grado di utilizzo dell'immobile	Totale



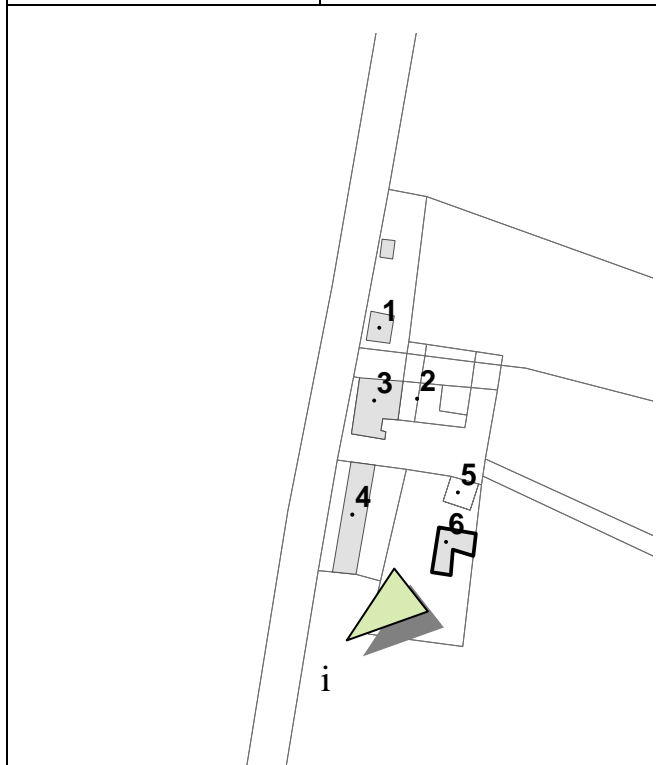
Foto h



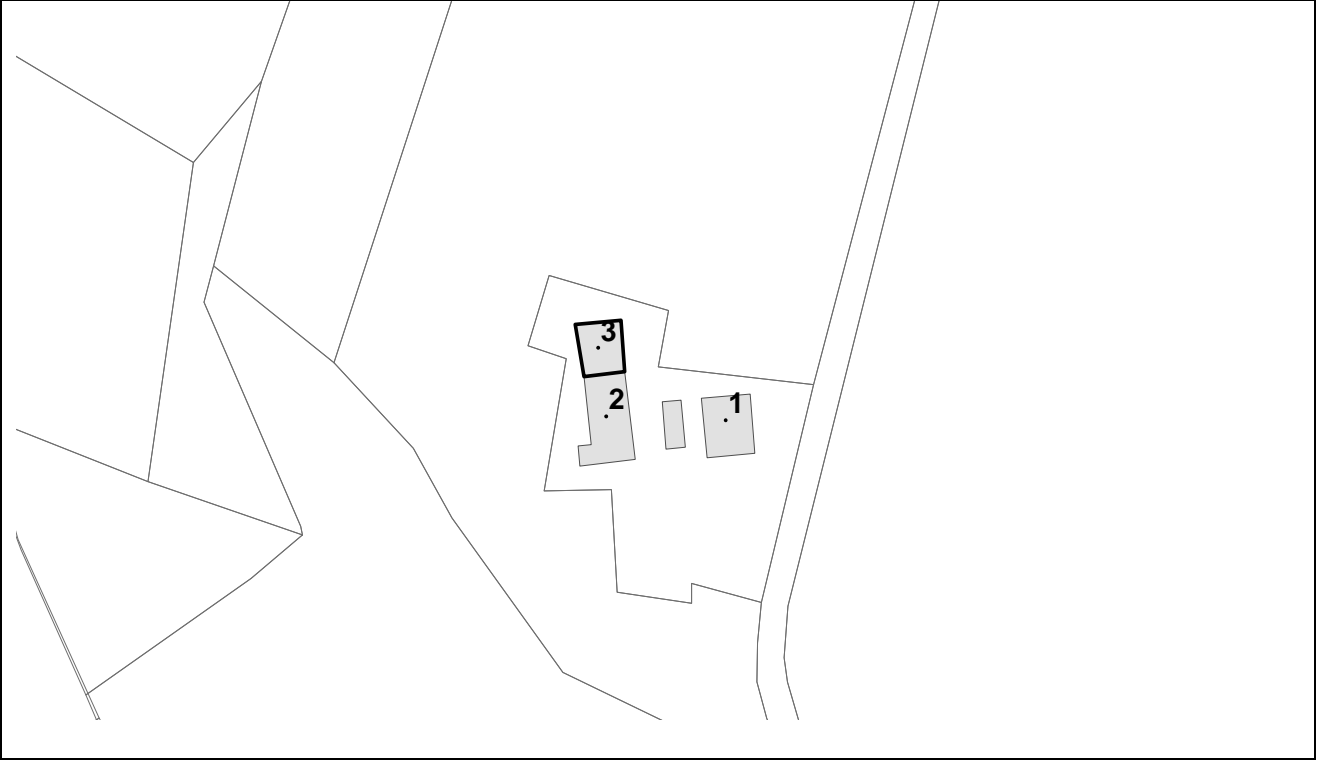
Zona F	Isolato 37
Edificio 6	
Toponimo località	
Le Caselle	
Localizzazione	
Dati immobile	
Epoca di costruzione	-
Tipo di costruzione	Stalla
Parametri edilizi	
N° di piani	1
Materiali Copertura	Laterizio
Materiali Rivestimento	Intonaco
Particolari elementi di distinzione dell'immobile	
Valenza	-
Pertinenze e accessori	-
Funzioni insediate	
Ricovero mezzi e attrezzature	
Stato di conservazione e utilizzo	
Indice rispetto all'analisi visiva da esterno	Buono
Presenza di recenti interventi di modificazione	-
Grado di utilizzo dell'immobile	Totale



Foto i



Zona F – Isolato 38



Base Catastale 1:1000

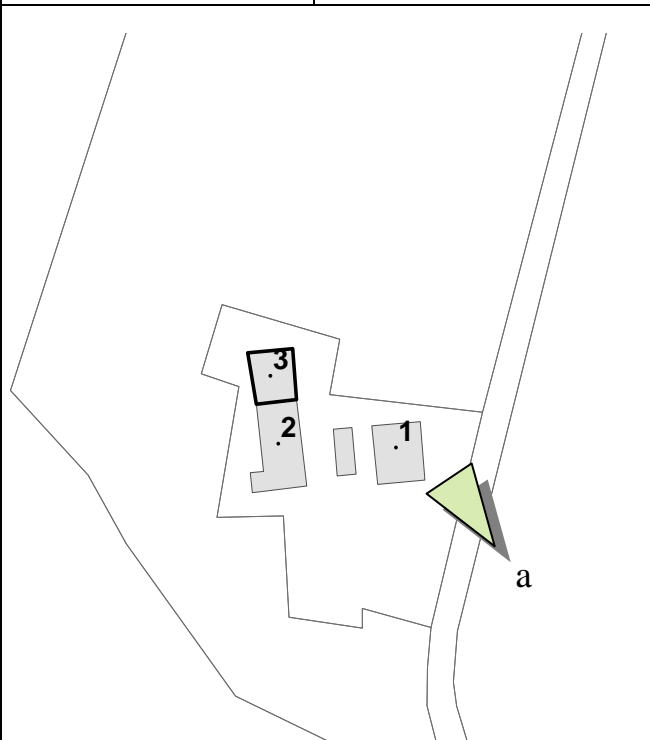


Ortofoto

Zona F		Isolato 38	
Edificio 1			
Toponimo località			
La Lorenzona			
Localizzazione			
Dati immobile			
Epoca di costruzione		'900	
Tipo di costruzione		Portico/Fienile	
Parametri edilizi			
N° di piani		2	
Materiali Copertura		Laterizio	
Materiali Rivestimento		Mattoni	
Particolari elementi di distinzione dell'immobile			
Valenza		-	
Pertinenze e accessori		-	
Funzioni insediate			
Ricovero mezzi e attrezzature			
Stato di conservazione e utilizzo			
Indice rispetto all'analisi visiva da esterno		Buono	
Presenza di recenti interventi di modificazione		-	
Grado di utilizzo dell'immobile		Totale	



Foto a



Zona F		Isolato 38	
Edificio 2			
Toponimo località			
La Lorenzona			
Localizzazione			
Dati immobile			
Epoca di costruzione		'900	
Tipo di costruzione		Casa colonica	
Parametri edilizi			
N° di piani		2	
Materiali Copertura		Laterizio	
Materiali Rivestimento		Intonaco	
Particolari elementi di distinzione dell'immobile			
Valenza		-	
Pertinenze e accessori		-	
Funzioni insediate			
Residenziale			
Stato di conservazione e utilizzo			
Indice rispetto all'analisi visiva da esterno		Buono	
Presenza di recenti interventi di modificazione		-	
Grado di utilizzo dell'immobile		Totale	



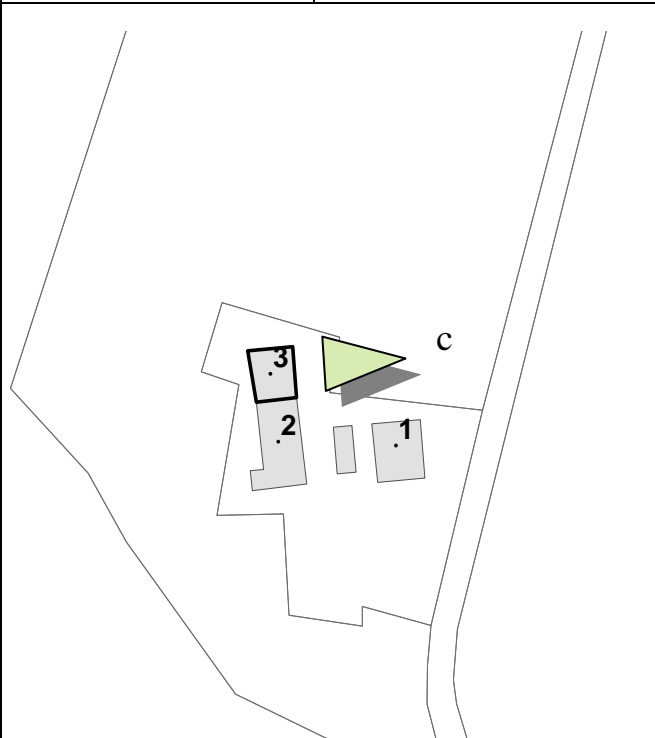
Foto b



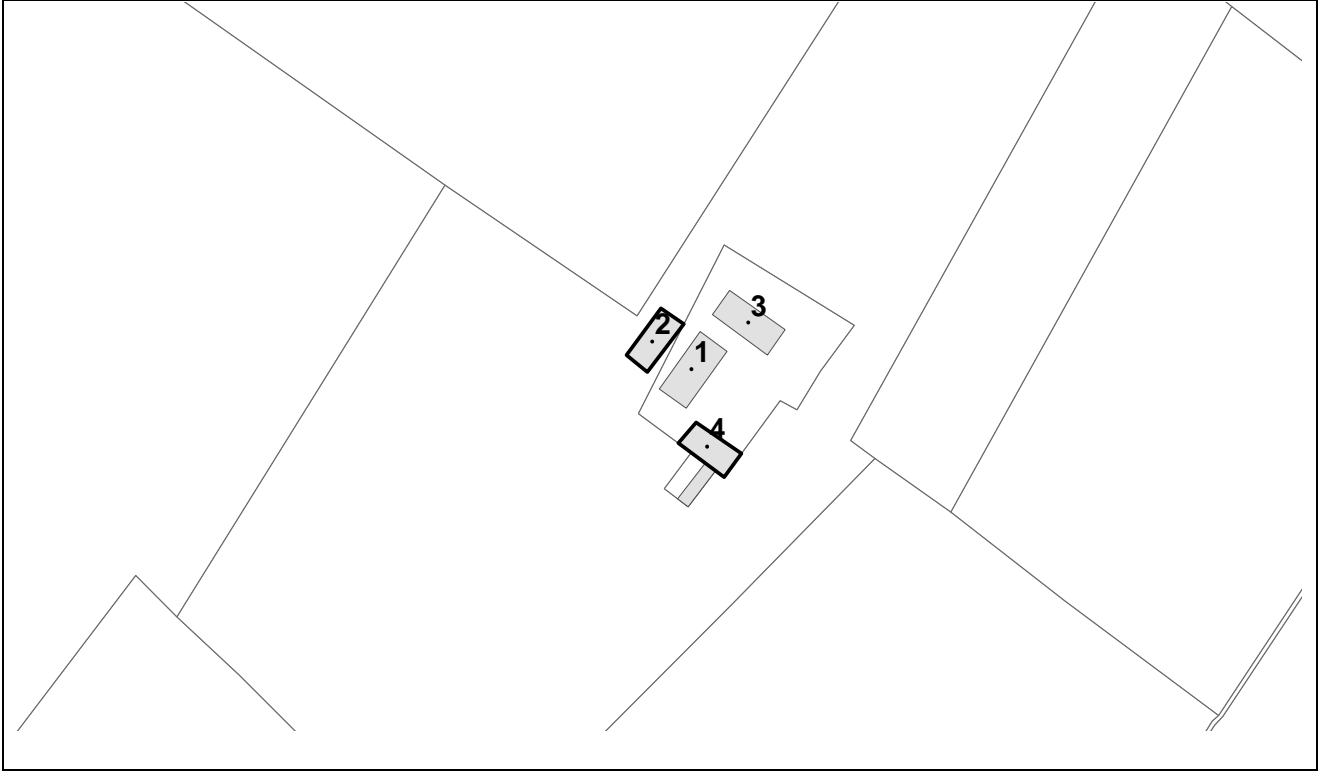
Zona F		Isolato 38	
Edificio 3			
Toponimo località			
La Lorenzona			
Localizzazione			
Dati immobile			
Epoca di costruzione	'900		
Tipo di costruzione	box		
Parametri edilizi			
N° di piani	1		
Materiali Copertura	Laterizio		
Materiali Rivestimento	Mattoni		
Particolari elementi di distinzione dell'immobile			
Valenza	-		
Pertinenze e accessori	-		
Funzioni insediate			
Ricovero mezzi e attrezzature			
Stato di conservazione e utilizzo			
Indice rispetto all'analisi visiva da esterno	Buono		
Presenza di recenti interventi di modificazione	-		
Grado di utilizzo dell'immobile	Totale		



Foto c



Zona F – Isolato 39



Base Catastale 1:1000

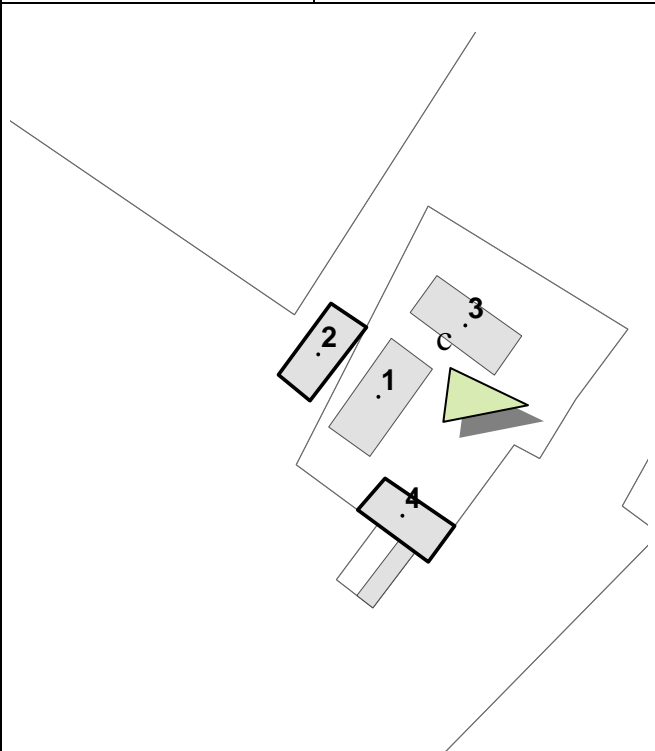


Ortofoto

Zona F		Isolato 39	
Edificio 1			
Toponimo località			
Il Cantone			
Localizzazione			
Dati immobile			
Epoca di costruzione	-		
Tipo di costruzione	Villa		
Parametri edilizi			
N° di piani	2		
Materiali Copertura	Laterizio		
Materiali Rivestimento	Intonaco		
Particolari elementi di distinzione dell'immobile			
Valenza	-		
Pertinenze e accessori	-		
Funzioni insediate			
Residenziale			
Stato di conservazione e utilizzo			
Indice rispetto all'analisi visiva da esterno	Buono		
Presenza di recenti interventi di modificazione	-		
Grado di utilizzo dell'immobile	Totale		



Foto e



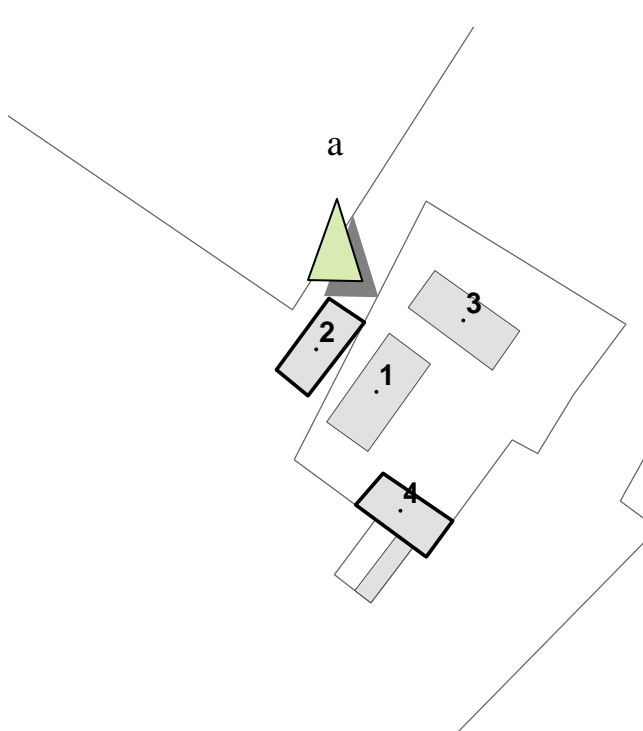
Zona F		Isolato 39	
Edificio 2			
Toponimo località			
Il Cantone			
Localizzazione			
Dati immobile			
Epoca di costruzione		-	
Tipo di costruzione		Box	
Parametri edilizi			
N° di piani		1	
Materiali Copertura		Laterizio	
Materiali Rivestimento		Intonaco	
Particolari elementi di distinzione dell'immobile			
Valenza		-	
Pertinenze e accessori		-	
Funzioni insediate			
Residenziale			
Stato di conservazione e utilizzo			
Indice rispetto all'analisi visiva da esterno		Buono	
Presenza di recenti interventi di modificazione		-	
Grado di utilizzo dell'immobile		Totale	
			



Foto a

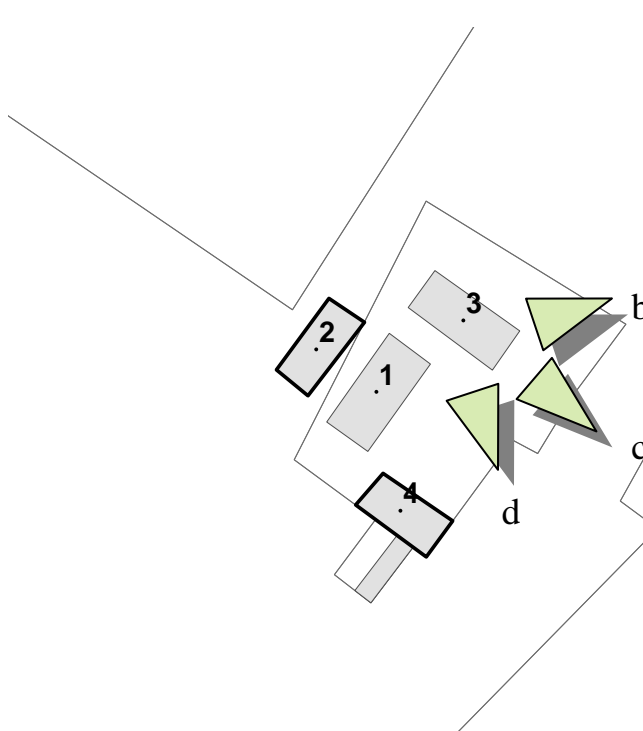
Zona F		Isolato 39	
Edificio 3			
Toponimo località			
Il Cantone			
Localizzazione			
Dati immobile			
Epoca di costruzione	-		
Tipo di costruzione	Capannone non prefabbricato		
Parametri edilizi			
N° di piani	2		
Materiali Copertura	Laterizio		
Materiali Rivestimento	Mattoni		
Particolari elementi di distinzione dell'immobile			
Valenza	-		
Pertinenze e accessori	-		
Funzioni insediate			
Residenziale			
Stato di conservazione e utilizzo			
Indice rispetto all'analisi visiva da esterno	Buono		
Presenza di recenti interventi di modificazione	-		
Grado di utilizzo dell'immobile	Totale		
			



Foto b

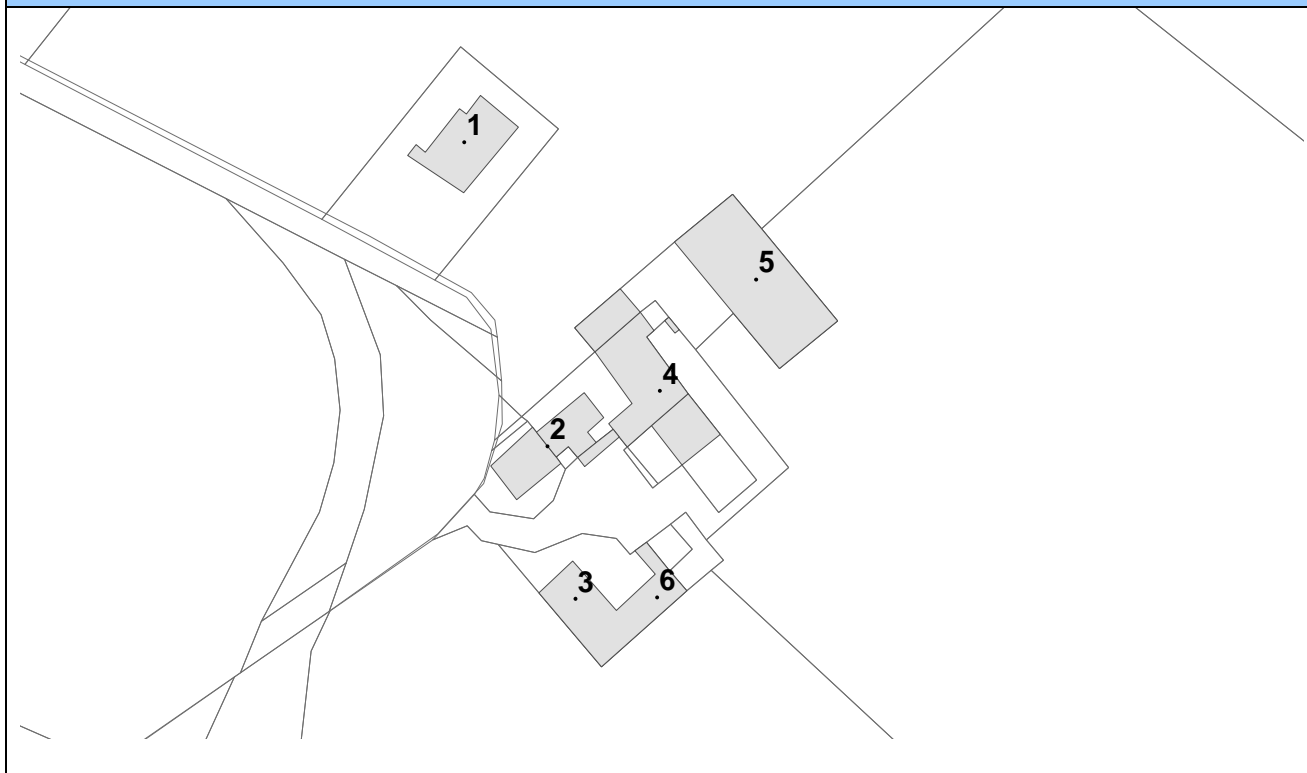


Foto c



Foto d

Zona F – Isolato 40



Base Catastale 1:1000



Ortofoto

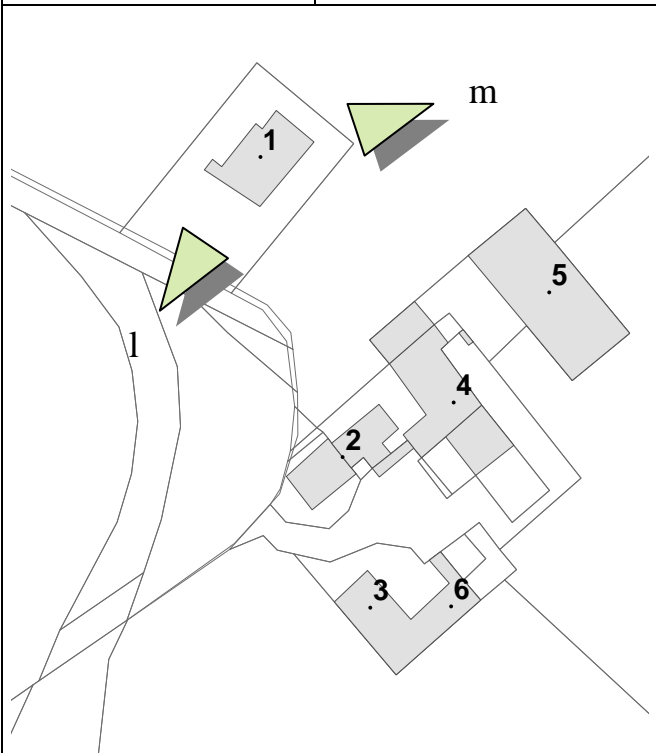
Zona F		Isolato 40	
Edificio 1			
Toponimo località			
Corte nuova			
Localizzazione			
Dati immobile			
Epoca di costruzione	'70-'80		
Tipo di costruzione	Villetta		
Parametri edilizi			
N° di piani	1		
Materiali Copertura	Laterizio		
Materiali Rivestimento	Intonaco		
Particolari elementi di distinzione dell'immobile			
Valenza	-		
Pertinenze e accessori	-		
Funzioni insediate			
Residenziale			
Stato di conservazione e utilizzo			
Indice rispetto all'analisi visiva da esterno	Buono		
Presenza di recenti interventi di modificazione	-		
Grado di utilizzo dell'immobile	Totale		



Foto l



Foto m



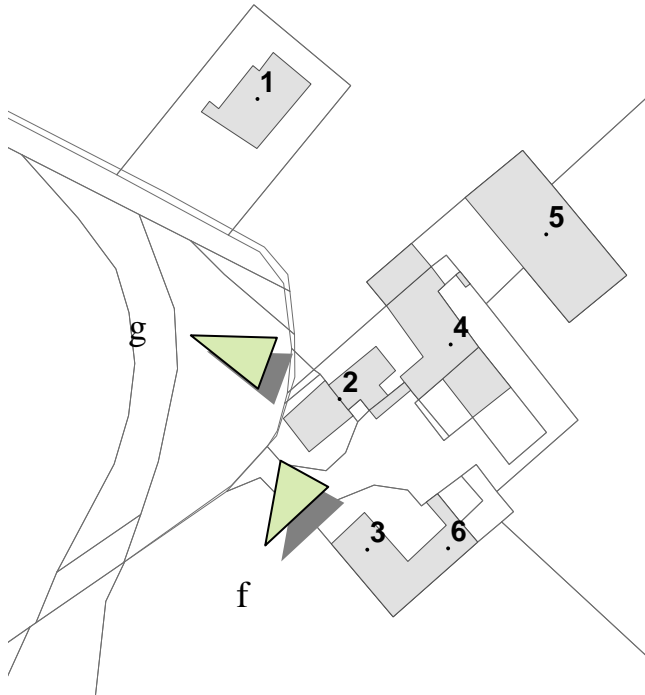
Zona F		Isolato 40	
Edificio 2			
Toponimo località			
Corte nuova			
Localizzazione			
Dati immobile			
Epoca di costruzione	'70-'80		
Tipo di costruzione	Palazzina		
Parametri edilizi			
N° di piani	2		
Materiali Copertura	Laterizio		
Materiali Rivestimento	Intonaco		
Particolari elementi di distinzione dell'immobile			
Valenza	-		
Pertinenze e accessori	-		
Funzioni insediate			
Residenziale			
Stato di conservazione e utilizzo			
Indice rispetto all'analisi visiva da esterno	Sufficiente		
Presenza di recenti interventi di modificazione	-		
Grado di utilizzo dell'immobile	Totale		
			



Foto f



Foto g


Zona F		Isolato 40	
Edificio 3			
Toponimo località			
Corte nuova			
Localizzazione			
Dati immobile			
Epoca di costruzione	'70-'80		
Tipo di costruzione	Palazzina		
Parametri edilizi			
N° di piani	2		
Materiali Copertura	Laterizio		
Materiali Rivestimento	Intonaco		
Particolari elementi di distinzione dell'immobile			
Valenza	-		
Pertinenze e accessori	-		
Funzioni insediate			
Ricovero mezzi e attrezzature			
Stato di conservazione e utilizzo			
Indice rispetto all'analisi visiva da esterno	Sufficiente		
Presenza di recenti interventi di modificazione	-		
Grado di utilizzo dell'immobile	Totale		
			



Foto e

Zona F	Isolato 40
Edificio 4	
Toponimo località	
Corte nuova	
Localizzazione	
Dati immobile	
Epoca di costruzione	-
Tipo di costruzione	Fienili/ portici
Parametri edilizi	
N° di piani	1
Materiali Copertura	Laterizio
Materiali Rivestimento	Mattoni
Particolari elementi di distinzione dell'immobile	
Valenza	-
Pertinenze e accessori	-
Funzioni insediate	
Ricovero mezzi e attrezzature	
Stato di conservazione e utilizzo	
Indice rispetto all'analisi visiva da esterno	Buono
Presenza di recenti interventi di modificazione	-
Grado di utilizzo dell'immobile	Totale

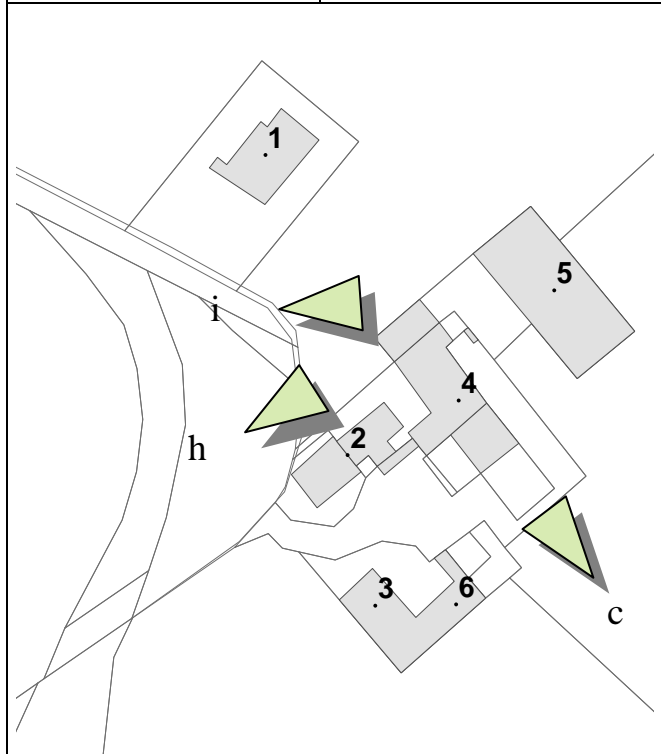


Foto c



Foto h



Foto i

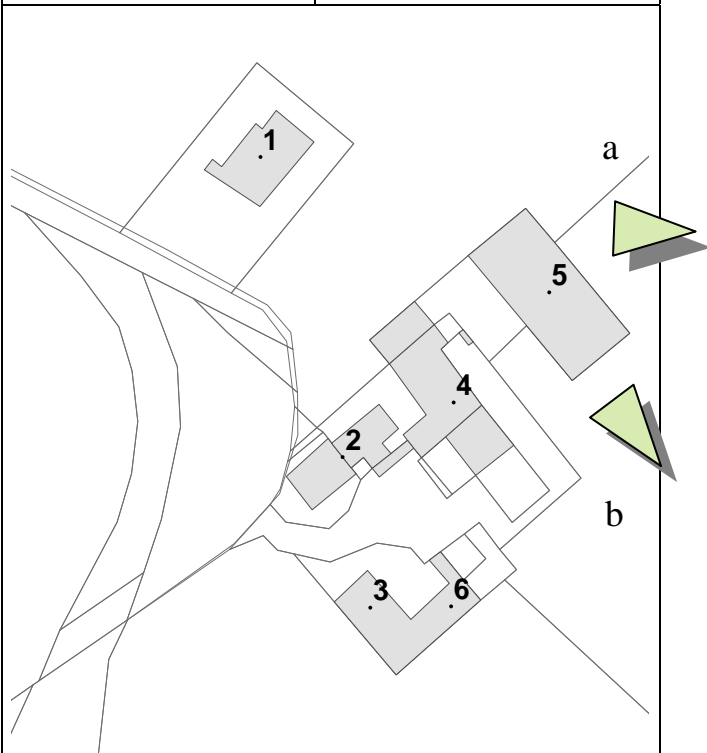
Zona F	Isolato 40
Edificio 5	
Toponimo località	
Corte nuova	
Localizzazione	
Dati immobile	
Epoca di costruzione	-
Tipo di costruzione	Capannone prefabbricato
Parametri edilizi	
N° di piani	1
Materiali Copertura	Cemento
Materiali Rivestimento	Prefabbricato
Particolari elementi di distinzione dell'immobile	
Valenza	-
Pertinenze e accessori	-
Funzioni insediate	
Ricovero mezzi e attrezzature	
Stato di conservazione e utilizzo	
Indice rispetto all'analisi visiva da esterno	Buono
Presenza di recenti interventi di modificazione	-
Grado di utilizzo dell'immobile	Totale



Foto a



Foto b

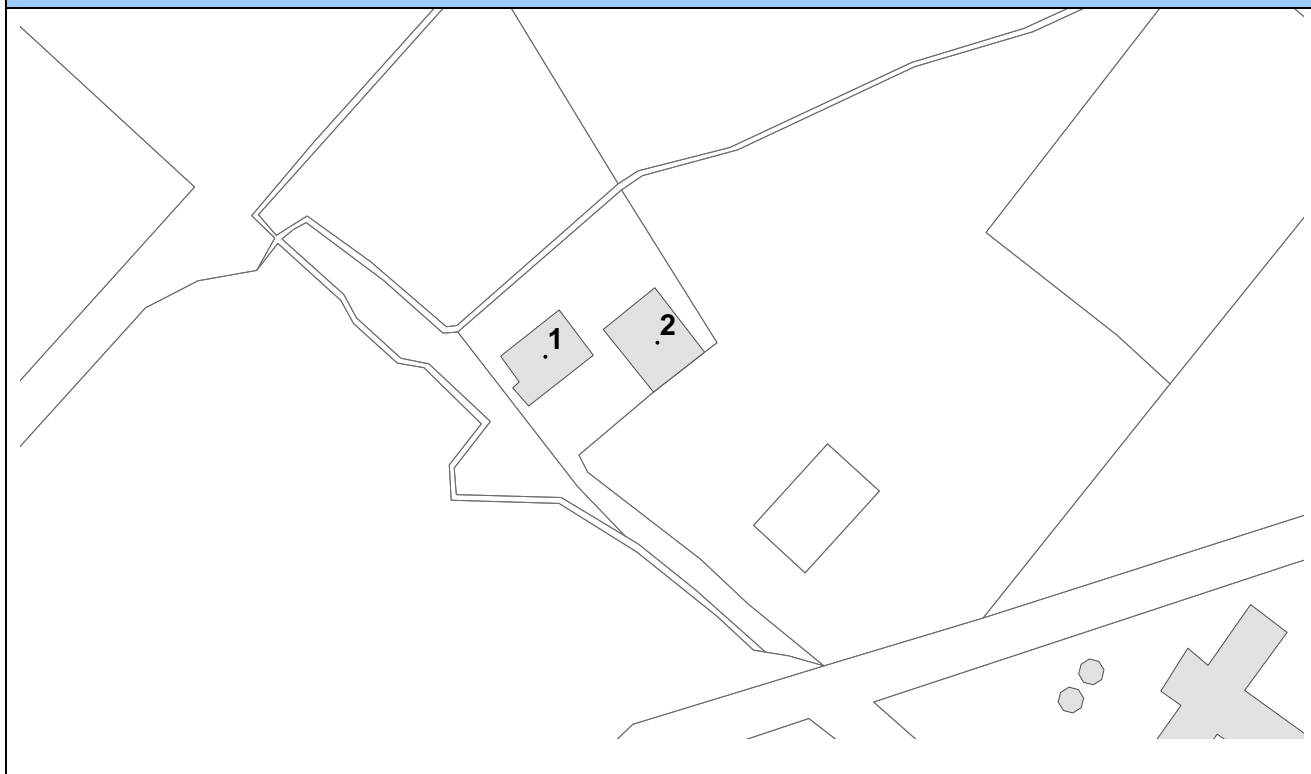


Zona F		Isolato 40	
Edificio 6			
Toponimo località			
Corte nuova			
Localizzazione			
Dati immobile			
Epoca di costruzione		'70/'80	
Tipo di costruzione		Casa colonica	
Parametri edilizi			
N° di piani		1	
Materiali Copertura		Laterizio	
Materiali Rivestimento		Mattoni	
Particolari elementi di distinzione dell'immobile			
Valenza		-	
Pertinenze e accessori		-	
Funzioni insediate			
Ricovero mezzi e attrezzature			
Stato di conservazione e utilizzo			
Indice rispetto all'analisi visiva da esterno		Sufficiente	
Presenza di recenti interventi di modificazione		-	
Grado di utilizzo dell'immobile		Totale	



Foto d

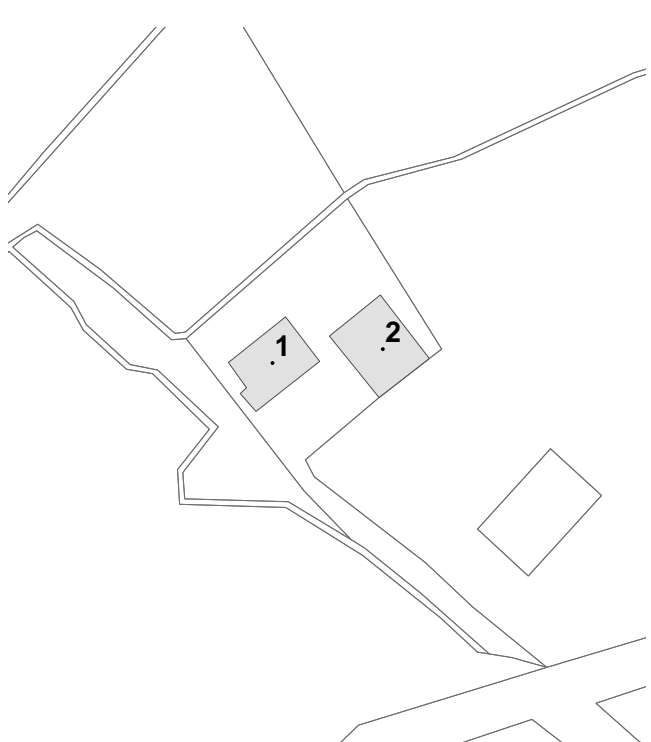
Zona F – Isolato 41

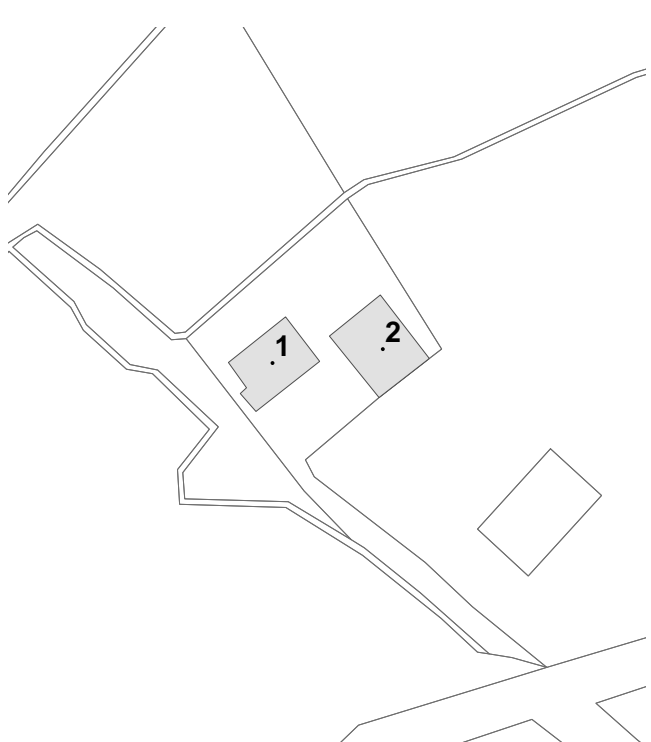


Base Catastale 1:1000

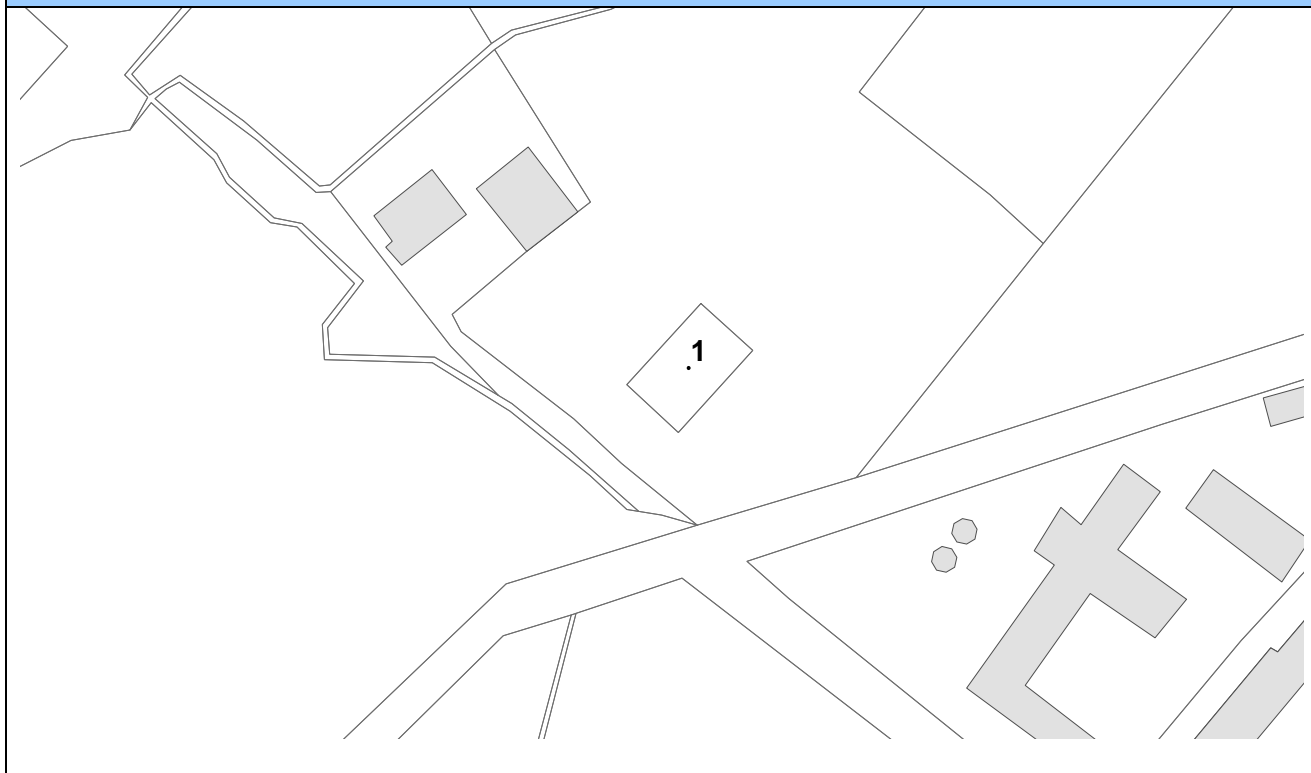


Ortofoto

Zona F		Isolato 41	
Edificio 1			
Toponimo località			
Localizzazione			
Dati immobile			
Epoca di costruzione		-	
Tipo di costruzione		Palazzina	
Parametri edilizi			
N° di piani		2	
Materiali Copertura		Laterizio	
Materiali Rivestimento		Pietra	
Particolari elementi di distinzione dell'immobile			
Valenza		-	
Pertinenze e accessori		-	
Funzioni insediate			
Residenziale			
Stato di conservazione e utilizzo			
Indice rispetto all'analisi visiva da esterno		Buono	
Presenza di recenti interventi di modificazione		-	
Grado di utilizzo dell'immobile		Totale	
			

Zona F		Isolato 41	
Edificio 2			
Toponimo località			
Localizzazione			
Dati immobile			
Epoca di costruzione	-		
Tipo di costruzione	Palazzina		
Parametri edilizi			
N° di piani	2		
Materiali Copertura	Laterizio		
Materiali Rivestimento	Pietra		
Particolari elementi di distinzione dell'immobile			
Valenza	-		
Pertinenze e accessori	-		
Funzioni insediate			
Residenziale			
Stato di conservazione e utilizzo			
Indice rispetto all'analisi visiva da esterno	Buono		
Presenza di recenti interventi di modificazione	-		
Grado di utilizzo dell'immobile	Totale		
			

Zona F – Isolato 42



Base Catastale 1:1000



Ortofoto

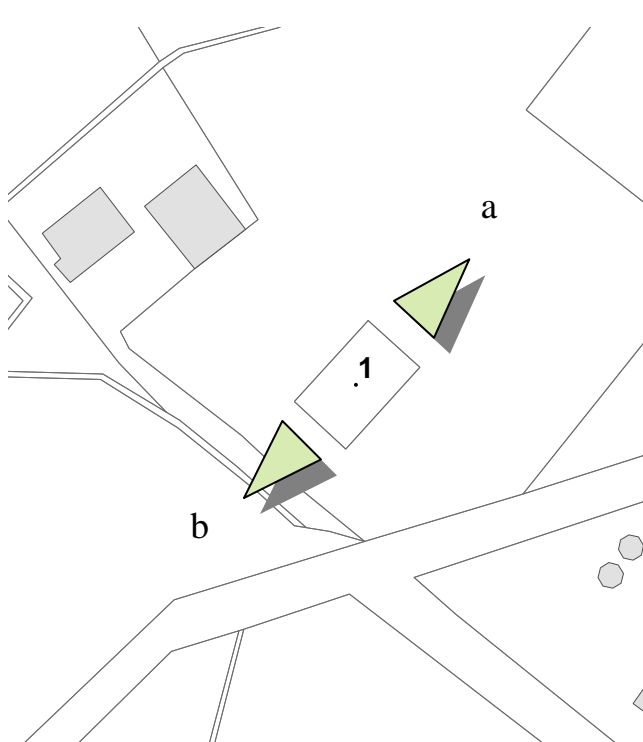
Zona F		Isolato 42	
Edificio 1			
Toponimo località			
Localizzazione			
Dati immobile			
Epoca di costruzione		-	
Tipo di costruzione		Villa	
Parametri edilizi			
N° di piani		2	
Materiali Copertura		Laterizio	
Materiali Rivestimento		Intonaco	
Particolari elementi di distinzione dell'immobile			
Valenza		-	
Pertinenze e accessori		-	
Funzioni insediate			
Residenziale			
Stato di conservazione e utilizzo			
Indice rispetto all'analisi visiva da esterno		Ottimo	
Presenza di recenti interventi di modificazione		-	
Grado di utilizzo dell'immobile		Totale	
			

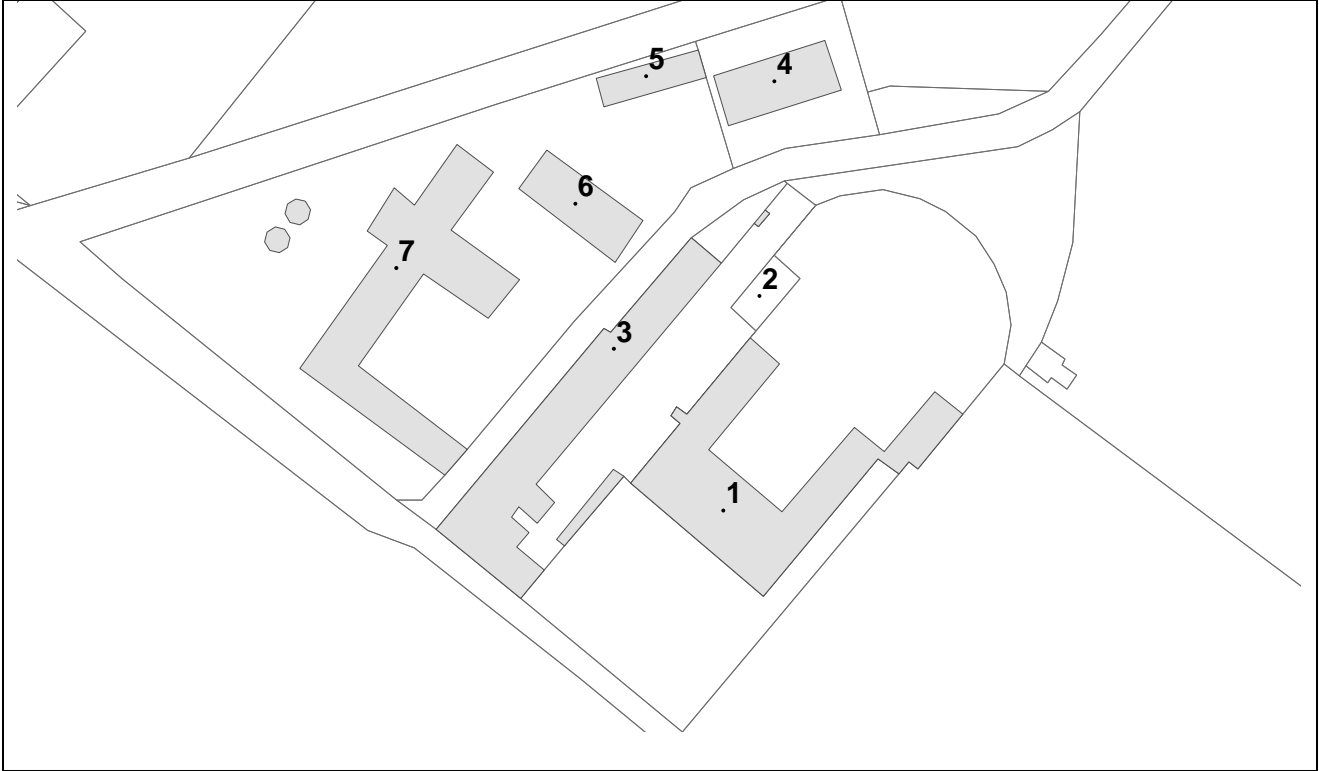


Foto a



Foto b

Zona F – Isolato 43



Base Catastale 1:1000



Ortofoto

Zona F		Isolato 43	
Edificio 1			
Toponimo località Corneliano Palazzo			
Localizzazione			
Dati immobile			
Epoca di costruzione		-	
Tipo di costruzione		Casa padronale	
Parametri edilizi			
N° di piani		3	
Materiali Copertura		Laterizio	
Materiali Rivestimento		Pietra/mattoni	
Particolari elementi di distinzione dell'immobile			
Valenza		Storico architettonico	
Pertinenze e accessori		-	
Funzioni insediate -			
Stato di conservazione e utilizzo			
Indice rispetto all'analisi visiva da esterno		Buono	
Presenza di recenti interventi di modificazione		-	
Grado di utilizzo dell'immobile		Totale	



Foto n



Foto o



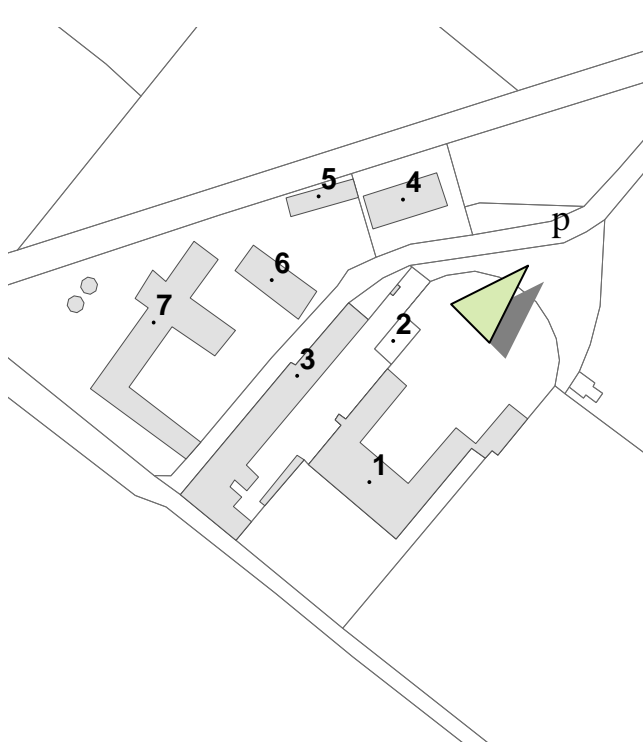
Zona F		Isolato 43	
Edificio 2			
Toponimo località			
Corneliano Palazzo			
Localizzazione			
Dati immobile			
Epoca di costruzione		-	
Tipo di costruzione		Casa padronale	
Parametri edilizi			
N° di piani		2	
Materiali Copertura		Laterizio	
Materiali Rivestimento		Pietra/mattoni	
Particolari elementi di distinzione dell'immobile			
Valenza		Storico testimoniale	
Pertinenze e accessori		-	
Funzioni insediate			
-			
Stato di conservazione e utilizzo			
Indice rispetto all'analisi visiva da esterno		Buono	
Presenza di recenti interventi di modificazione		-	
Grado di utilizzo dell'immobile		Totale	
			



Foto p

Zona F		Isolato 43	
Edificio 3			
Toponimo località			
Corneliano Palazzo			
Localizzazione			
Dati immobile			
Epoca di costruzione		-	
Tipo di costruzione		Casa colonica	
Parametri edilizi			
N° di piani		3	
Materiali Copertura		Laterizio	
Materiali Rivestimento		Pietra/mattoni	
Particolari elementi di distinzione dell'immobile			
Valenza		Storico testimoniale	
Pertinenze e accessori		-	
Funzioni insediate			
-			
Stato di conservazione e utilizzo			
Indice rispetto all'analisi visiva da esterno		Buono	
Presenza di recenti interventi di modificazione		-	
Grado di utilizzo dell'immobile		Totale	



Foto m

Zona F		Isolato 43	
Edificio 4			
Toponimo località			
Corneliano Palazzo			
Localizzazione			
Dati immobile			
Epoca di costruzione		-	
Tipo di costruzione		Casa colonica	
Parametri edilizi			
N° di piani		2	
Materiali Copertura		Laterizio	
Materiali Rivestimento		Pietra/mattoni	
Particolari elementi di distinzione dell'immobile			
Valenza		Storico testimoniale	
Pertinenze e accessori		-	
Funzioni insediate			
-			
Stato di conservazione e utilizzo			
Indice rispetto all'analisi visiva da esterno		Buono	
Presenza di recenti interventi di modificazione		-	
Grado di utilizzo dell'immobile		Totale	



Foto b



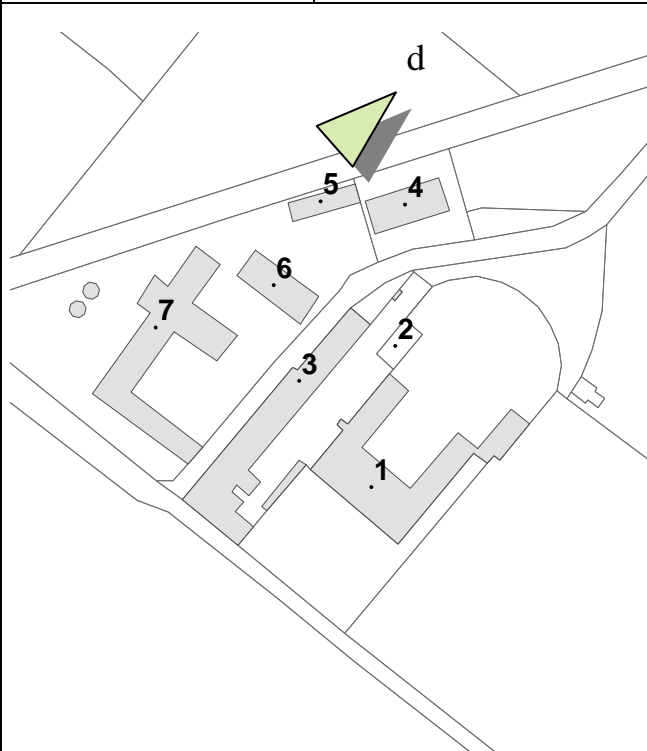
Foto c



Zona F		Isolato 43	
Edificio 5			
Toponimo località			
Corneliano Palazzo			
Localizzazione			
Dati immobile			
Epoca di costruzione		-	
Tipo di costruzione		Casa colonica	
Parametri edilizi			
N° di piani		2	
Materiali Copertura		Laterizio	
Materiali Rivestimento		Pietra/mattoni	
Particolari elementi di distinzione dell'immobile			
Valenza		-	
Pertinenze e accessori		-	
Funzioni insediate			
-			
Stato di conservazione e utilizzo			
Indice rispetto all'analisi visiva da esterno		Buono	
Presenza di recenti interventi di modificazione		-	
Grado di utilizzo dell'immobile		Totale	



Foto d



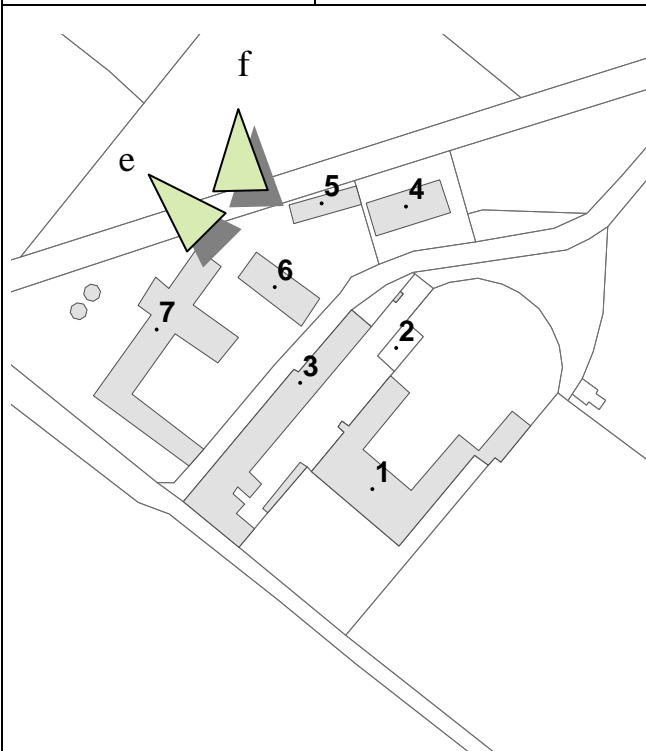
Zona F		Isolato 43	
Edificio 6			
Toponimo località			
Corneliano Palazzo			
Localizzazione			
Dati immobile			
Epoca di costruzione	-		
Tipo di costruzione	Stalla		
Parametri edilizi			
N° di piani	2		
Materiali Copertura	Laterizio		
Materiali Rivestimento	Pietra/mattoni		
Particolari elementi di distinzione dell'immobile			
Valenza	-		
Pertinenze e accessori	-		
Funzioni insediate			
-			
Stato di conservazione e utilizzo			
Indice rispetto all'analisi visiva da esterno	Buono		
Presenza di recenti interventi di modificazione	-		
Grado di utilizzo dell'immobile	Totale		



Foto e



Foto f



Zona F		Isolato 43	
Edificio 7			
Toponimo località Corneliano Palazzo			
Localizzazione			
Dati immobile			
Epoca di costruzione		-	
Tipo di costruzione		Stalla/fienile	
Parametri edilizi			
N° di piani		2	
Materiali Copertura		Laterizio	
Materiali Rivestimento		Pietra/mattoni	
Particolari elementi di distinzione dell'immobile			
Valenza		-	
Pertinenze e accessori		-	
Funzioni insediate -			
Stato di conservazione e utilizzo			
Indice rispetto all'analisi visiva da esterno		Buono	
Presenza di recenti interventi di modificazione		-	
Grado di utilizzo dell'immobile		Totale	



Foto h



Foto g

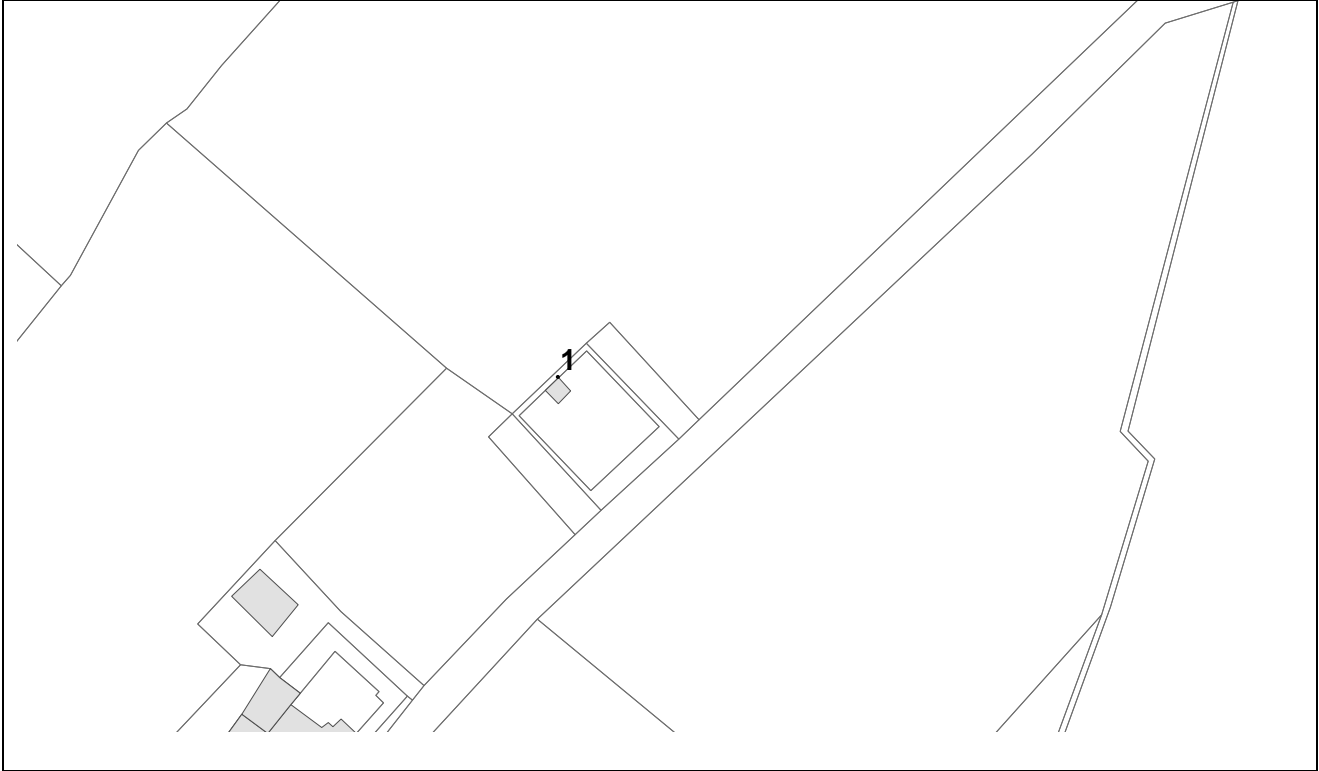


Foto i



Foto l

Zona F – Isolato 44



Base Catastale 1:1000



Ortofoto

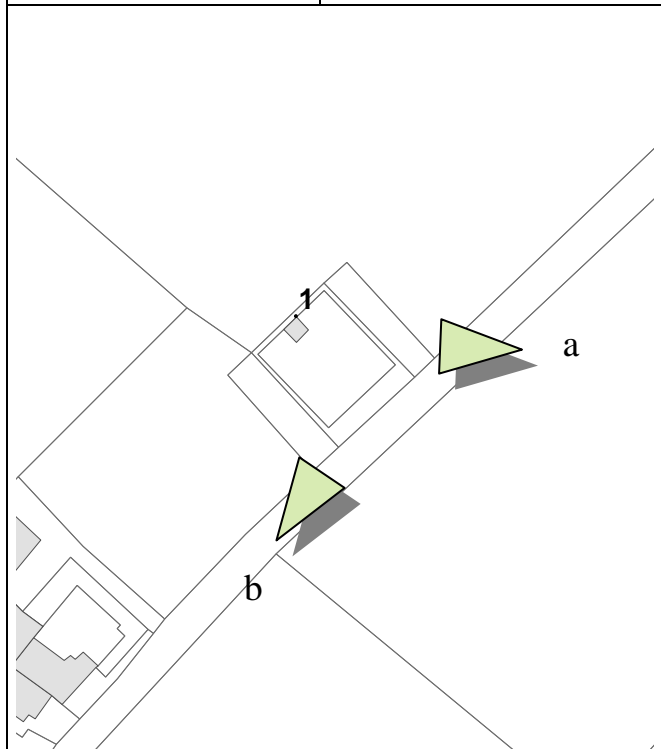
Zona F		Isolato 44	
Edificio 1			
Toponimo località			
Cimitero di Ronco			
Localizzazione			
Dati immobile			
Epoca di costruzione		-	
Tipo di costruzione		Cimitero	
Parametri edilizi			
N° di piani		1	
Materiali Copertura		Laterizio	
Materiali Rivestimento		Intonaco	
Particolari elementi di distinzione dell'immobile			
Valenza		Storico testimoniale	
Pertinenze e accessori		-	
Funzioni insediate			
-			
Stato di conservazione e utilizzo			
Indice rispetto all'analisi visiva da esterno		Sufficiente	
Presenza di recenti interventi di modificazione		-	
Grado di utilizzo dell'immobile		Totale	



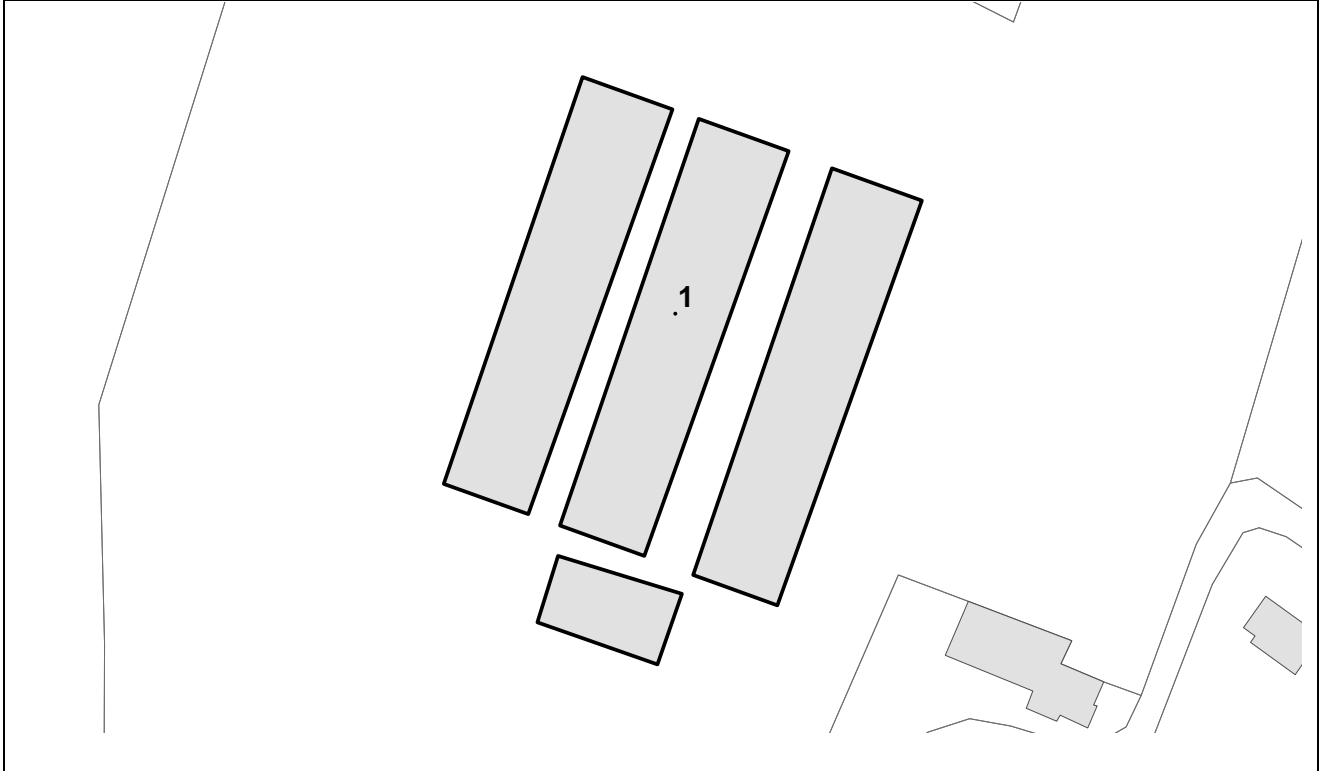
Foto a



Foto b



Zona F – Isolato 45



Base Catastale 1:1000



Ortofoto

Zona F		Isolato 45	
Edificio 1			
Toponimo località			
Cimitero di Ronco			
Localizzazione			
Dati immobile			
Epoca di costruzione		-	
Tipo di costruzione		Capannone non prefabbricato	
Parametri edilizi			
N° di piani		1	
Materiali Copertura		Cemento	
Materiali Rivestimento		Mattoni	
Particolari elementi di distinzione dell'immobile			
Valenza		-	
Pertinenze e accessori		-	
Funzioni insediate			
Allevamento			
Stato di conservazione e utilizzo			
Indice rispetto all'analisi visiva da esterno		Buono	
Presenza di recenti interventi di modificazione		-	
Grado di utilizzo dell'immobile		Totale	



Foto a



Foto b

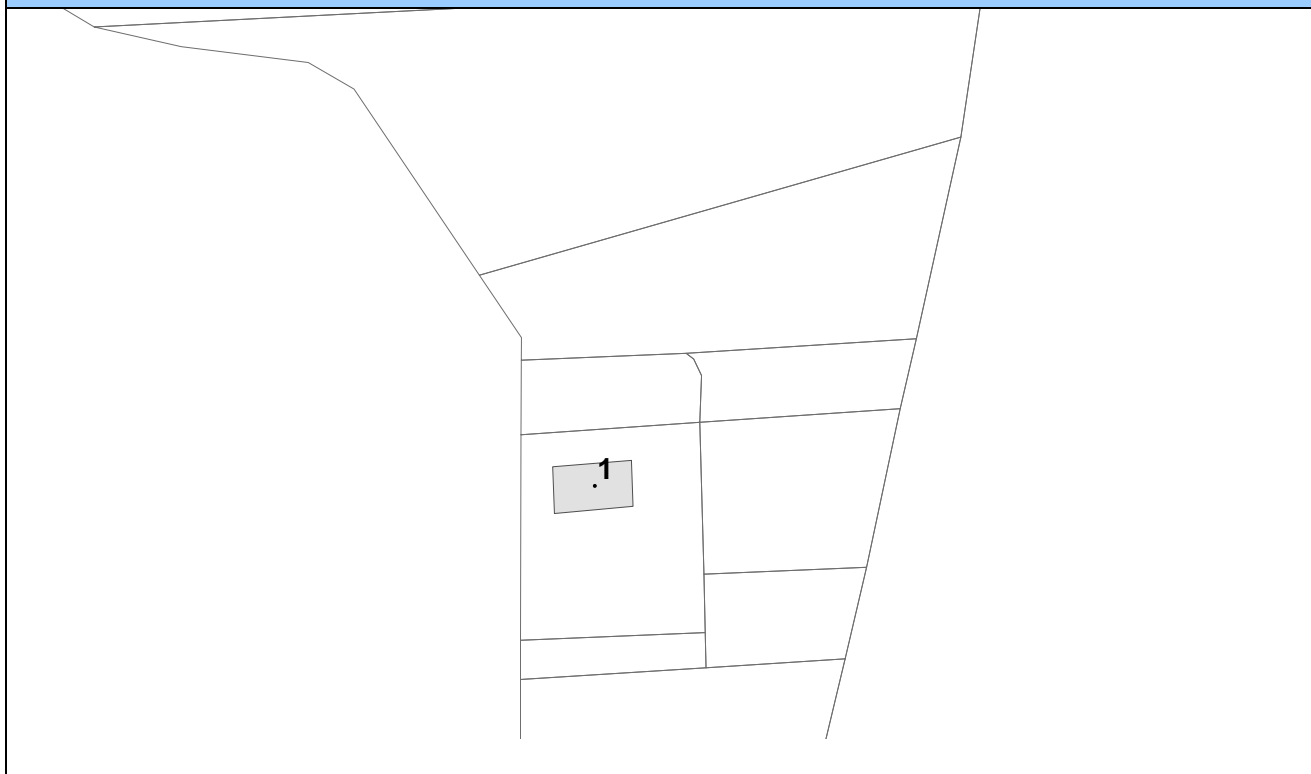


Foto c



Foto d

Zona F – Isolato 46



Base Catastale 1:1000

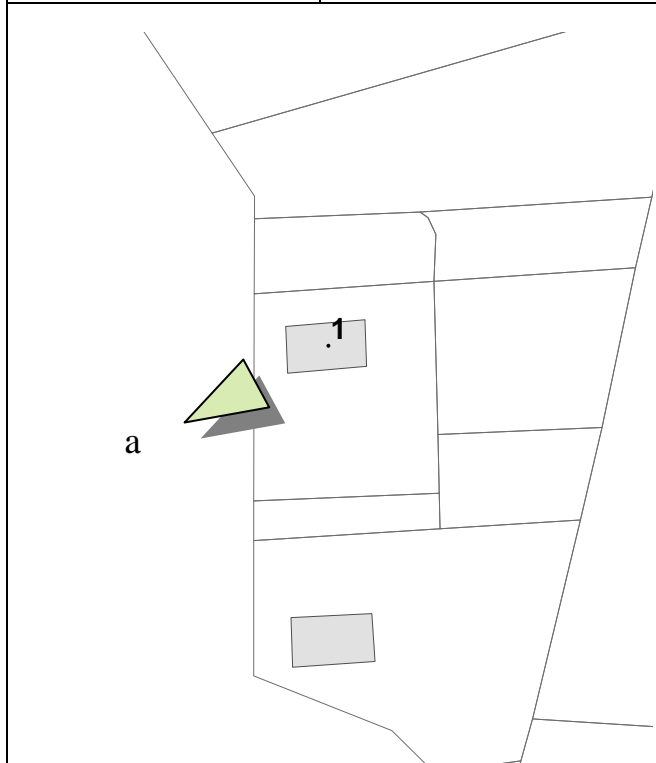


Ortofoto

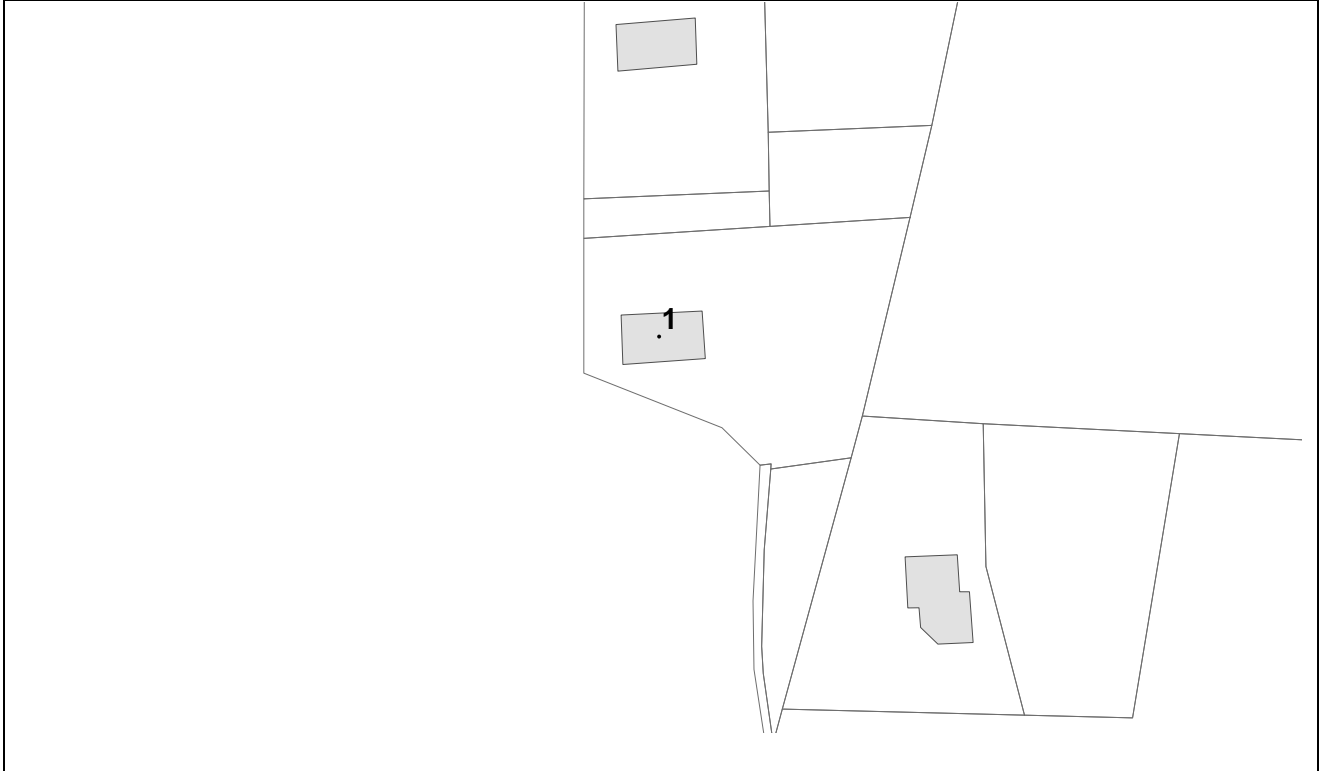
Zona F		Isolato 46	
Edificio 1			
Toponimo località			
Localizzazione			
Dati immobile			
Epoca di costruzione		-	
Tipo di costruzione		villa	
Parametri edilizi			
N° di piani		1	
Materiali Copertura		Laterizio	
Materiali Rivestimento		Intonaco	
Particolari elementi di distinzione dell'immobile			
Valenza		-	
Pertinenze e accessori		-	
Funzioni insediate			
Residenziale			
Stato di conservazione e utilizzo			
Indice rispetto all'analisi visiva da esterno		Ottimo	
Presenza di recenti interventi di modificazione		-	
Grado di utilizzo dell'immobile		Totale	



Foto a



Zona F – Isolato 47



Base Catastale 1:1000



Ortofoto

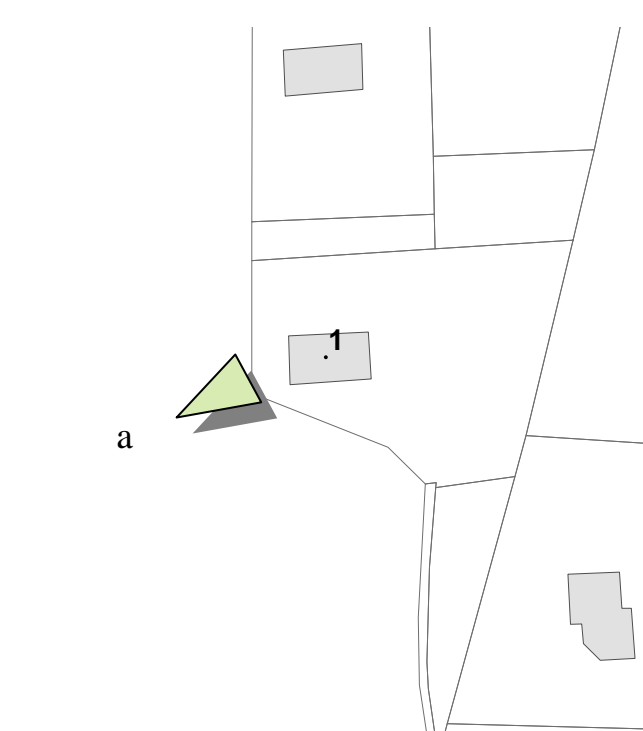
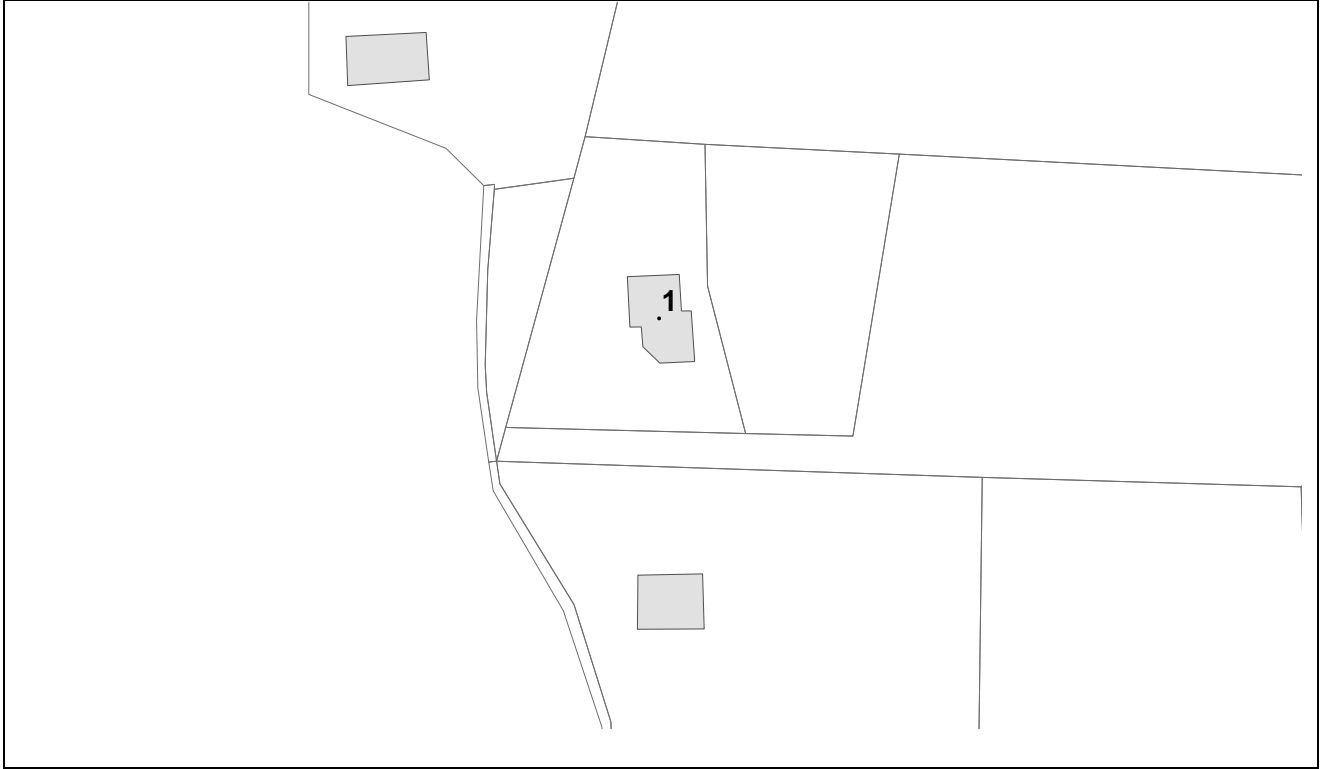
Zona F		Isolato 47	
Edificio 1			
Toponimo località			
Localizzazione			
Dati immobile			
Epoca di costruzione		2000	
Tipo di costruzione		Villa	
Parametri edilizi			
N° di piani		1	
Materiali Copertura		Laterizio	
Materiali Rivestimento		Intonaco	
Particolari elementi di distinzione dell'immobile			
Valenza		-	
Pertinenze e accessori		-	
Funzioni insediate			
Residenziale			
Stato di conservazione e utilizzo			
Indice rispetto all'analisi visiva da esterno		Ottimo	
Presenza di recenti interventi di modificazione		-	
Grado di utilizzo dell'immobile		Totale	
			



Foto a

Zona F – Isolato 48



Base Catastale 1:1000



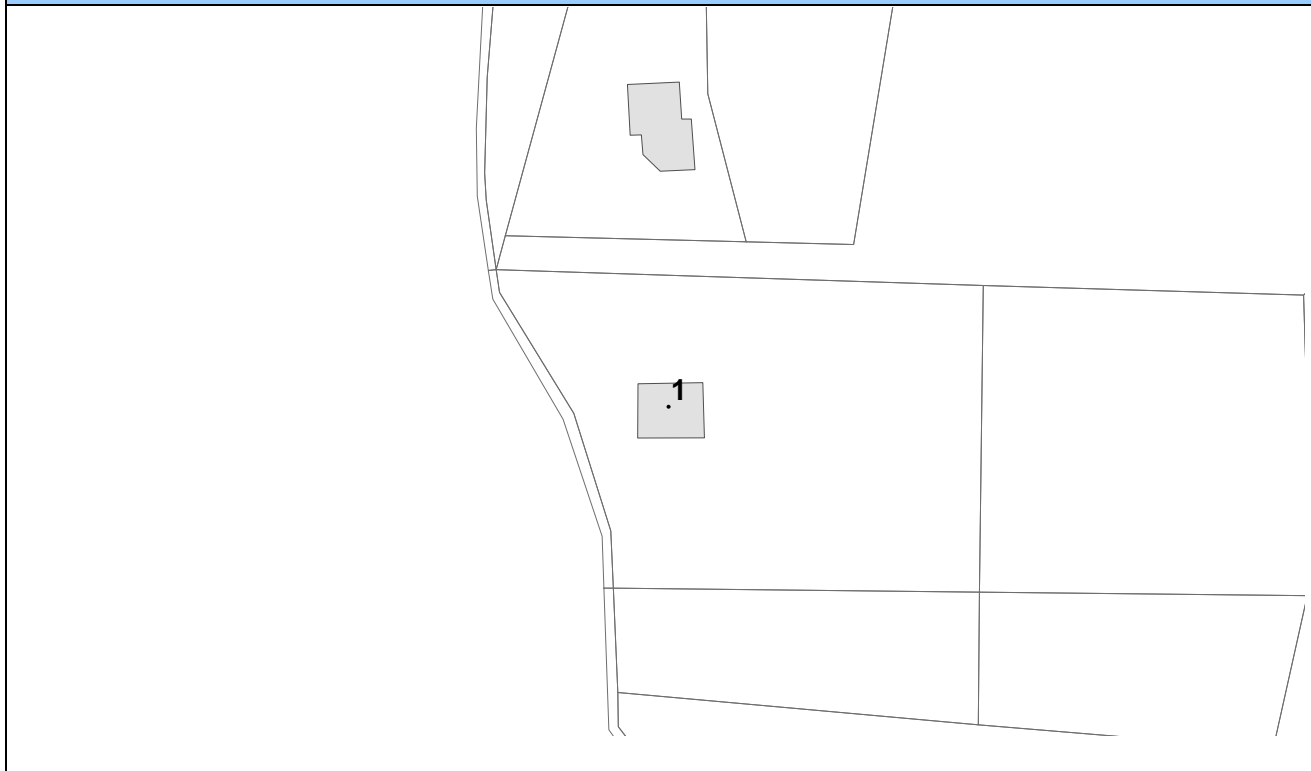
Ortofoto

Zona F		Isolato 48	
Edificio 1			
Toponimo località			
Localizzazione			
Dati immobile			
Epoca di costruzione		-	
Tipo di costruzione		Villa	
Parametri edilizi			
N° di piani		2	
Materiali Copertura		Laterizio	
Materiali Rivestimento		Intonaco	
Particolari elementi di distinzione dell'immobile			
Valenza		-	
Pertinenze e accessori		-	
Funzioni insediate			
Residenziale			
Stato di conservazione e utilizzo			
Indice rispetto all'analisi visiva da esterno		Ottimo	
Presenza di recenti interventi di modificazione		-	
Grado di utilizzo dell'immobile		Totale	



Foto a

Zona F – Isolato 49



Base Catastale 1:1000



Ortofoto

Zona F		Isolato 49	
Edificio 1			
Toponimo località			
Localizzazione			
Dati immobile			
Epoca di costruzione		-	
Tipo di costruzione		Palazzina	
Parametri edilizi			
N° di piani		2	
Materiali Copertura		Laterizio	
Materiali Rivestimento		Intonaco	
Particolari elementi di distinzione dell'immobile			
Valenza		-	
Pertinenze e accessori		-	
Funzioni insediate			
Residenziale			
Stato di conservazione e utilizzo			
Indice rispetto all'analisi visiva da esterno		Ottimo	
Presenza di recenti interventi di modificazione		Ristrutturazione	
Grado di utilizzo dell'immobile		-	
<p>The diagram is a site plan showing a road on the left side. A building, labeled '1', is situated on a plot. Two green triangles with arrows indicate the camera positions for 'Foto a' and 'Foto b'. 'Foto a' is positioned at the bottom left, looking towards the building. 'Foto b' is positioned above the building, looking towards it from a higher angle. The plan also shows other plots and boundaries.</p>			

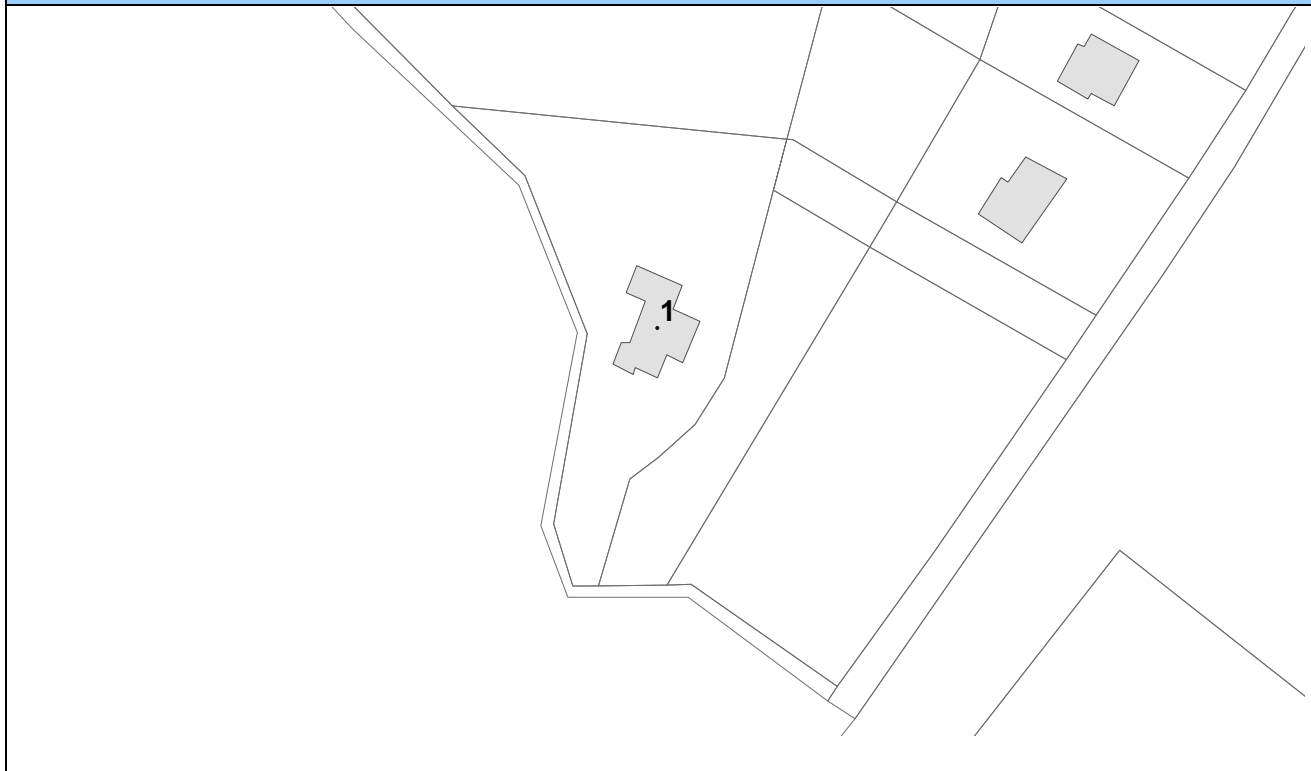


Foto a



Foto b

Zona F – Isolato 50



Base Catastale 1:1000



Ortofoto

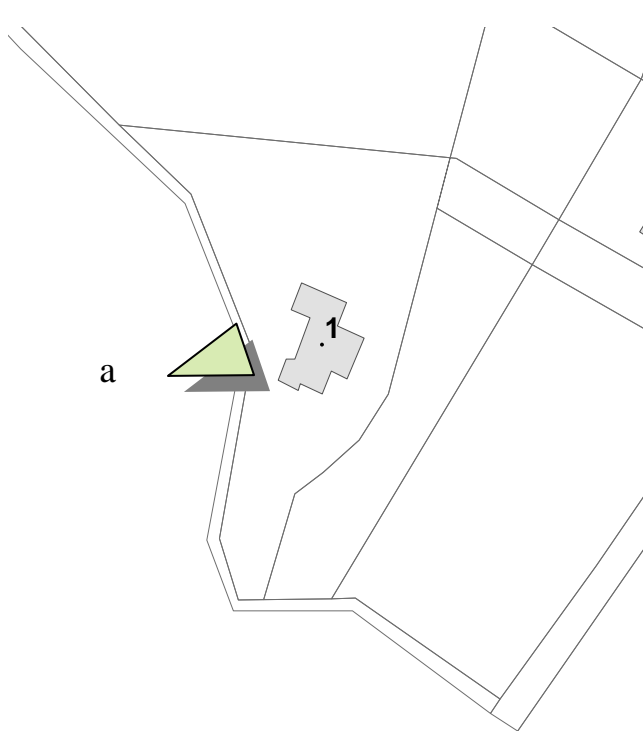
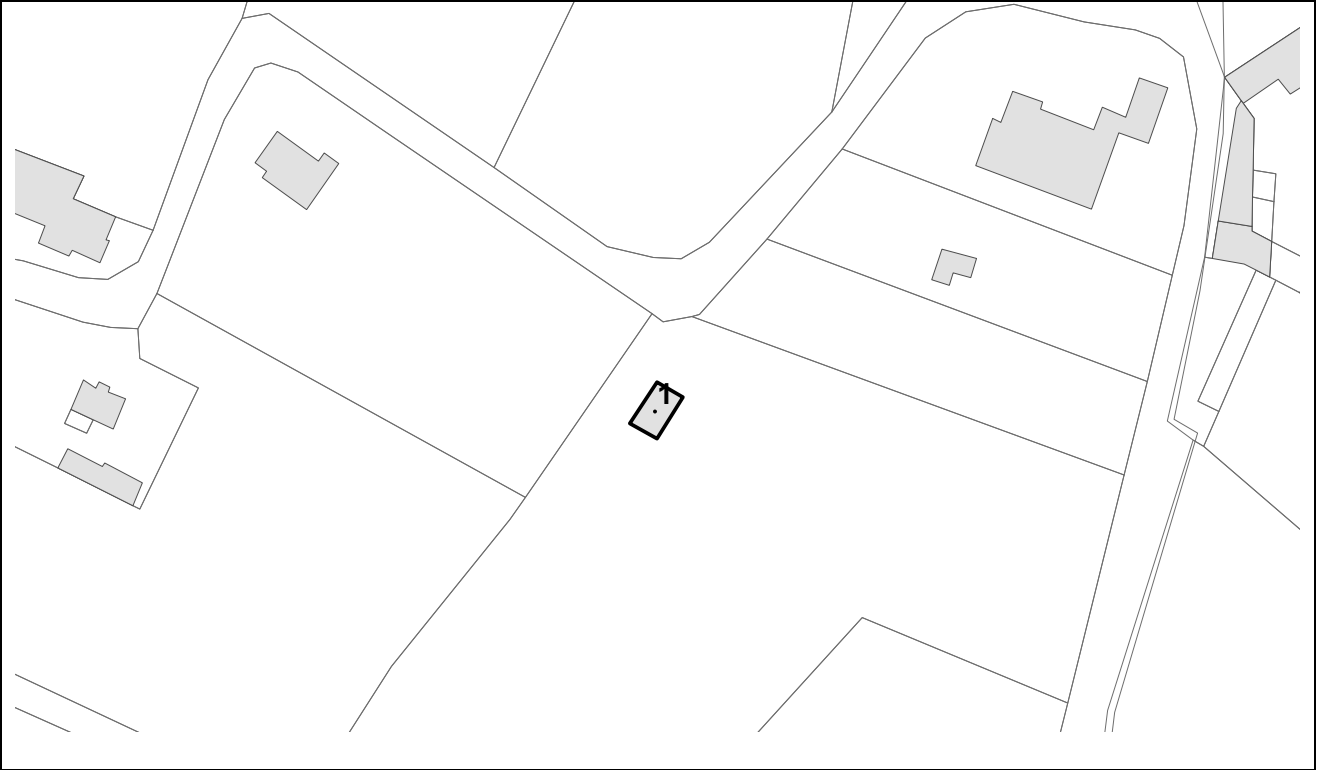
Zona F		Isolato 50	
Edificio 1			
Toponimo località			
Localizzazione			
Dati immobile			
Epoca di costruzione		-	
Tipo di costruzione		Villa	
Parametri edilizi			
N° di piani		1	
Materiali Copertura		Laterizio	
Materiali Rivestimento		Intonaco	
Particolari elementi di distinzione dell'immobile			
Valenza		-	
Pertinenze e accessori		-	
Funzioni insediate			
Residenziale			
Stato di conservazione e utilizzo			
Indice rispetto all'analisi visiva da esterno		Ottimo	
Presenza di recenti interventi di modificazione		-	
Grado di utilizzo dell'immobile		Totale	
			



Foto a

Zona F – Isolato 51



Base Catastale 1:1000



Ortofoto

Zona F		Isolato 51	
Edificio 1			
Toponimo località			
Localizzazione			
Dati immobile			
Epoca di costruzione		'90	
Tipo di costruzione		Villa	
Parametri edilizi			
N° di piani		2	
Materiali Copertura		Laterizio	
Materiali Rivestimento		Mattoni	
Particolari elementi di distinzione dell'immobile			
Valenza		-	
Pertinenze e accessori		-	
Funzioni insediate			
Residenziale			
Stato di conservazione e utilizzo			
Indice rispetto all'analisi visiva da esterno		Insufficiente	
Presenza di recenti interventi di modificazione		-	
Grado di utilizzo dell'immobile		Parziale	


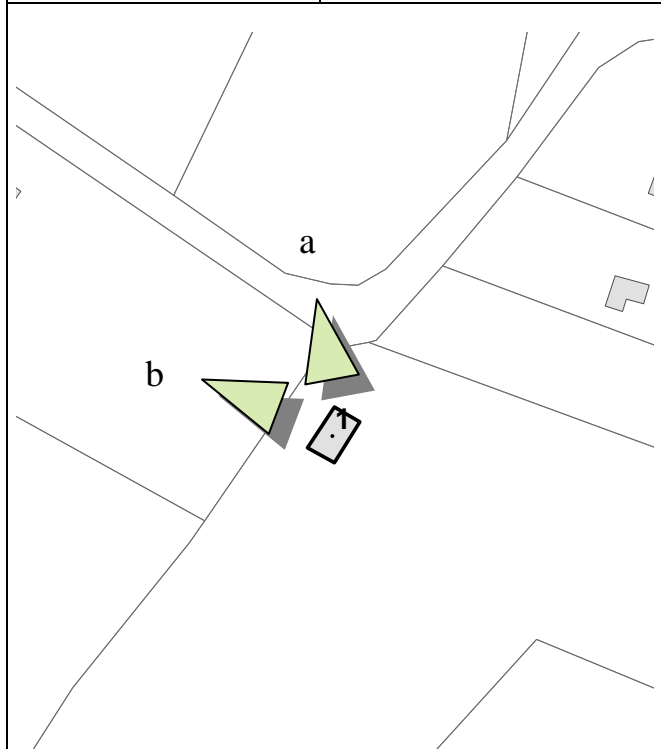


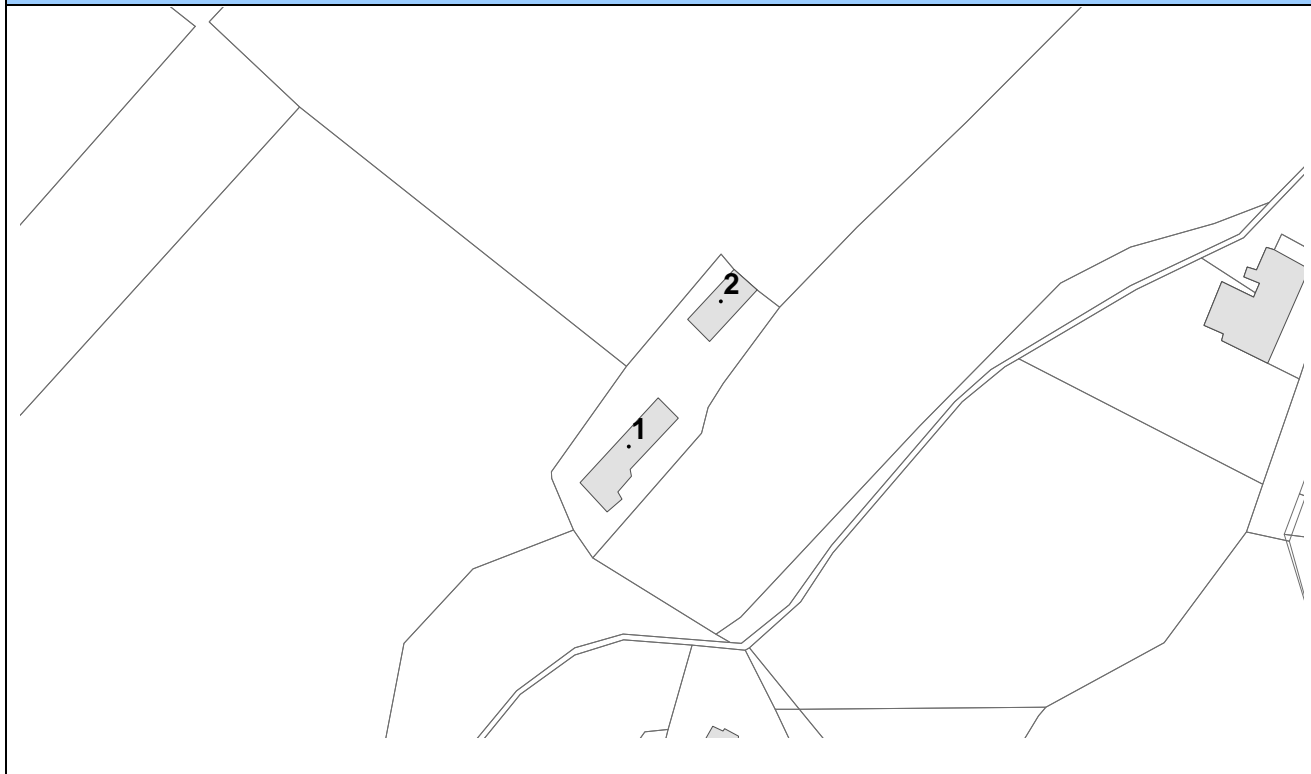
Foto a



Foto b



Zona F – Isolato 52



Base Catastale 1:1000



Ortofoto

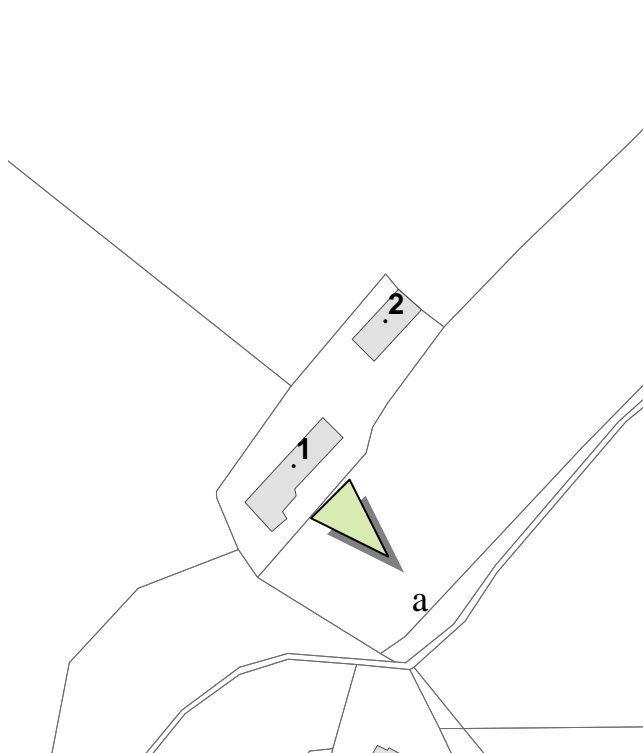
Zona F		Isolato 52	
Edificio 1			
Toponimo località			
Localizzazione			
Dati immobile			
Epoca di costruzione		-	
Tipo di costruzione		Palazzina	
Parametri edilizi			
N° di piani		2	
Materiali Copertura		Laterizio	
Materiali Rivestimento		Intonaco/Mattoni	
Particolari elementi di distinzione dell'immobile			
Valenza		-	
Pertinenze e accessori		-	
Funzioni insediate			
Residenziale			
Stato di conservazione e utilizzo			
Indice rispetto all'analisi visiva da esterno		Buono	
Presenza di recenti interventi di modificazione		-	
Grado di utilizzo dell'immobile		Totale	
			



Foto a

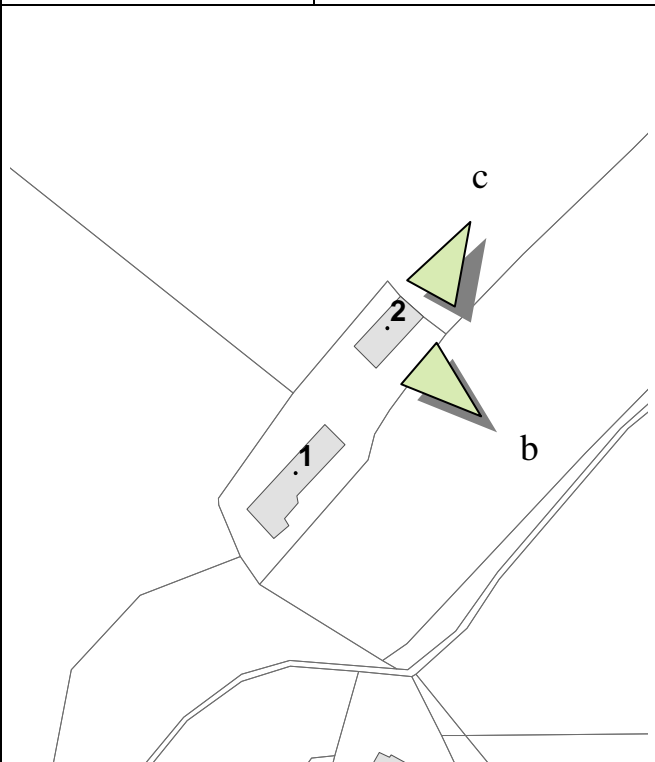
Zona F		Isolato 52	
Edificio 2			
Toponimo località			
Localizzazione			
Dati immobile			
Epoca di costruzione		-	
Tipo di costruzione		Fienile	
Parametri edilizi			
N° di piani		2	
Materiali Copertura		Laterizio	
Materiali Rivestimento		Mattoni	
Particolari elementi di distinzione dell'immobile			
Valenza		-	
Pertinenze e accessori		-	
Funzioni insediate			
Ricovero mezzi e attrezzature			
Stato di conservazione e utilizzo			
Indice rispetto all'analisi visiva da esterno		Buono	
Presenza di recenti interventi di modificazione		-	
Grado di utilizzo dell'immobile		Totale	



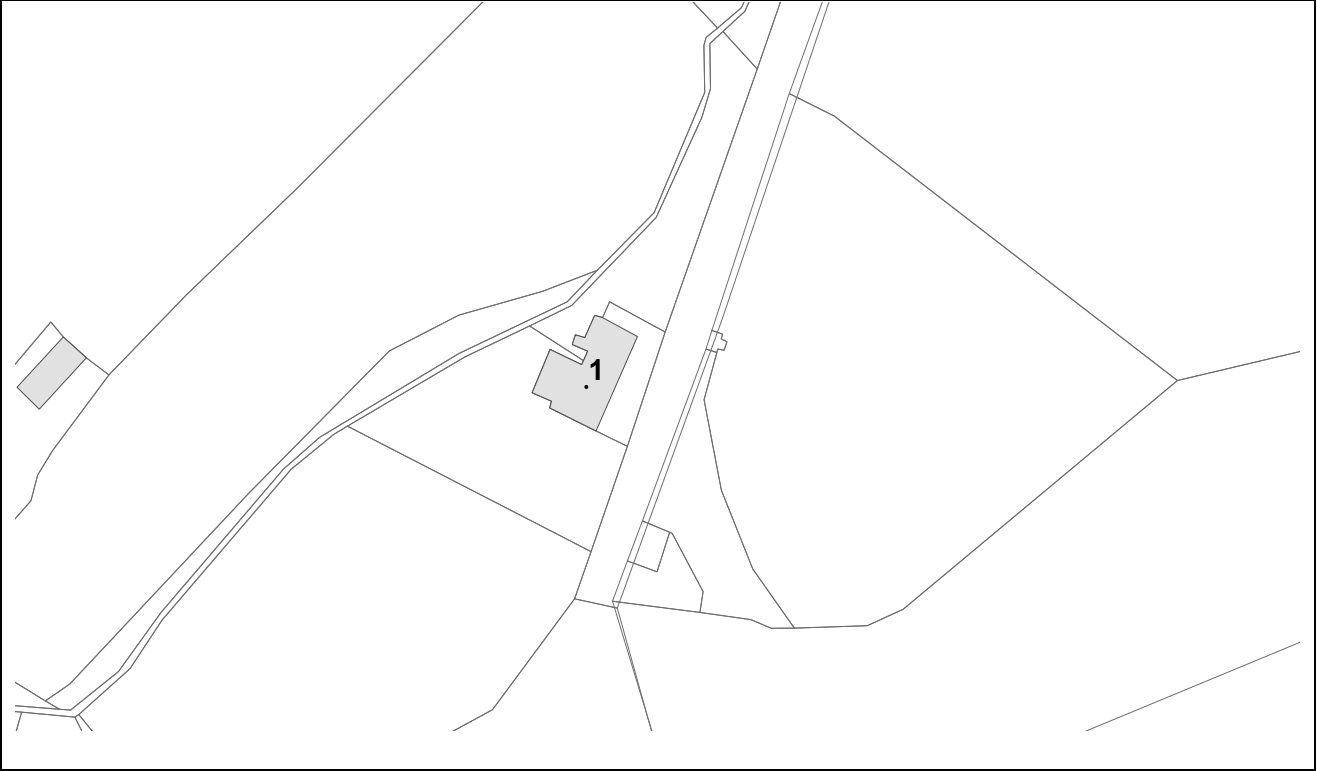
Foto b



Foto c



Zona F – Isolato 53



Base Catastale 1:1000



Ortofoto

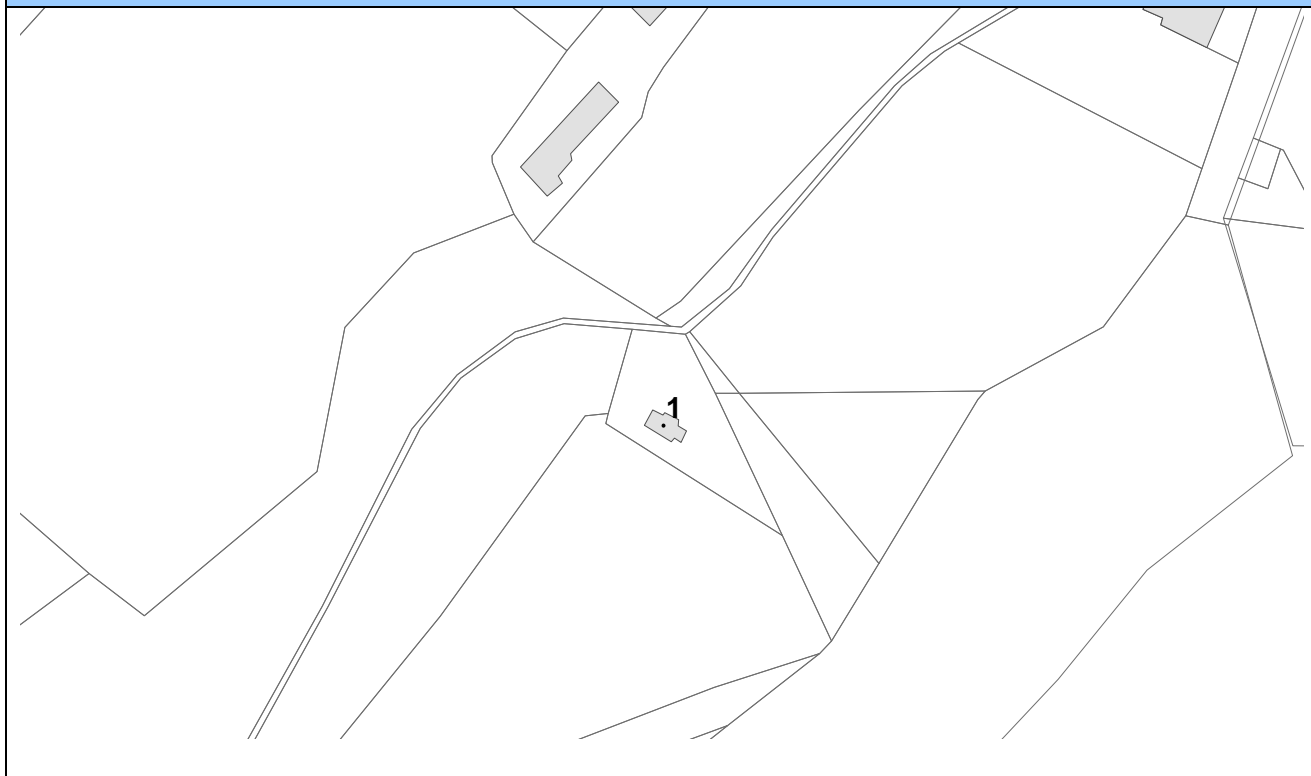
Zona F		Isolato 53	
Edificio 1			
Toponimo località			
Localizzazione			
Dati immobile			
Epoca di costruzione		-	
Tipo di costruzione		Palazzina	
Parametri edilizi			
N° di piani		2	
Materiali Copertura		Laterizio	
Materiali Rivestimento		Intonaco	
Particolari elementi di distinzione dell'immobile			
Valenza		-	
Pertinenze e accessori		-	
Funzioni insediate			
Residenziale			
Stato di conservazione e utilizzo			
Indice rispetto all'analisi visiva da esterno		Buono	
Presenza di recenti interventi di modificazione		-	
Grado di utilizzo dell'immobile		Totale	



Foto a



Zona F – Isolato 54



Base Catastale 1:1000



Ortofoto

Zona F		Isolato 54	
Edificio 1			
Toponimo località			
Localizzazione			
Dati immobile			
Epoca di costruzione		-	
Tipo di costruzione		Villa	
Parametri edilizi			
N° di piani		2	
Materiali Copertura		Laterizio	
Materiali Rivestimento		Mattoni	
Particolari elementi di distinzione dell'immobile			
Valenza		-	
Pertinenze e accessori		-	
Funzioni insediate			
Agriturismo			
Stato di conservazione e utilizzo			
Indice rispetto all'analisi visiva da esterno		Buono	
Presenza di recenti interventi di modificazione		-	
Grado di utilizzo dell'immobile		Totale	



Foto a



Foto b

