

Provincia di Piacenza

**Comune**

**San Giorgio Piacentino**



*Allegato n. 5*  
**QUADRO CONOSCITIVO**  
*Censimento rurale*

**Zona B**

## **Progettista - Coordinatore Gruppo di lavoro**

arch. Stefano Tamengo  
Ufficio Tecnico Comunale

Firma .....

## **Collaboratori interni**

geom. Marco Silvotti  
geom. Valerio Tinelli  
sig.ra Ornella Martini



## **Collaboratori esterni**

Sezione urbanistica:

arch. Vincenza Ruocco – Coordinatrice  
arch. Ilaria Schiavi  
arch. Sara Ferrari  
geom. Antonio Bruzzi

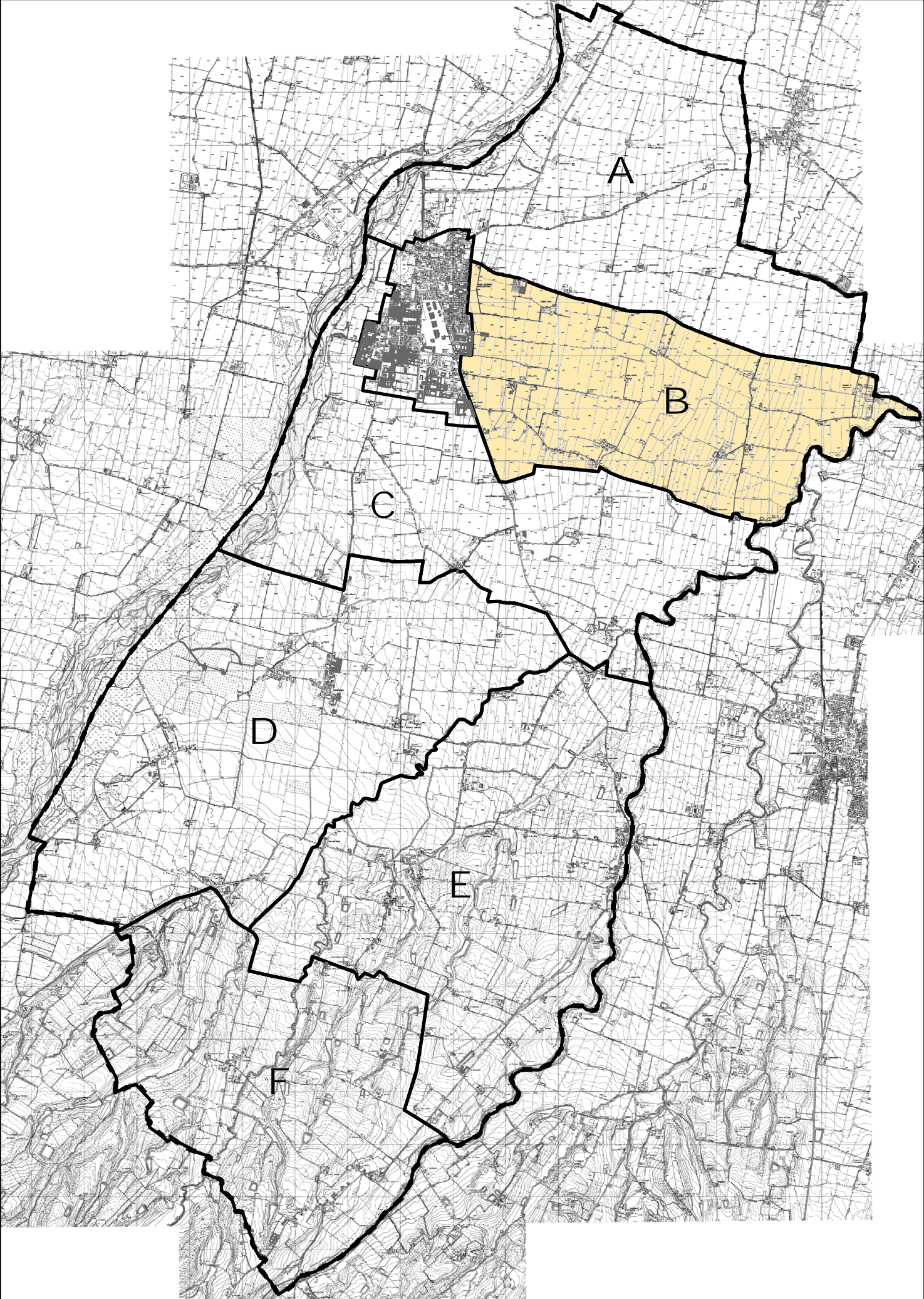
Sezione geologica:

geol. Paolo Mancioffi  
geol. Raffaele Marchi



Società del Gruppo Giglio  
Via Vittime della Strada, 2  
Loc. Gragnanino 29010 Gragnano Tr. (PC)  
Tel.: +39.0523.785111  
Fax. +39.0523.785185  
P.IVA 04609780962  
Direttore Tecnico arch. Sergio Morlacchini  
Responsabile legale Bruno Giglio

# INQUADRAMENTO TERRITORIALE NUCLEI ISOLATI



## **Premessa**

All'interno della costruzione del Quadro Conoscitivo, è stato realizzato il censimento del patrimonio edilizio rurale esistente, ai sensi degli indirizzi della L.R. n. 20/2000 e dei criteri applicativi dettati dalla Del. n. 173/2001 della Regione Emilia Romagna. Tali riferimenti legislativi così definiscono il territorio rurale:

### **“ C.3. IL SISTEMA DEL TERRITORIO RURALE**

*L'assetto del territorio non urbanizzato, caratterizzato dalla compresenza ed integrazione di valori naturali, ambientali e paesaggistici e di attività agricole. Esso si articola nelle parti del territorio omogenee:*

- *per l'uso e le caratteristiche morfologiche, pedologiche e climatiche dei suoli in rapporto alla vocazione agricola, zootecnica, silvo-pastorale o forestale;*
- *per le condizioni di marginalità produttiva agricola dei terreni dissestati o improduttivi, anche a causa della pressione insediativa;*
- *per la presenza di valori paesaggistici, quale peculiare rappresentazione della identità fisica, biologica, vegetazionale e culturale delle diverse realtà locali;*
- *per le caratteristiche delle aziende agricole e per la loro particolare vocazione e specializzazione nell'attività di produzione di beni agro-alimentari;*

*- per la consistenza del patrimonio edilizio esistente e delle dotazioni infrastrutturali e di servizi.*

Del. n. 173/2001 art. / comma

Gli scopi della ricerca sono duplici: si tratta di fornire una conoscenza specifica e dettagliata delle presenze insediative sul territorio rurale, ai fini contingenti della pianificazione e dell'elaborazione dello strumento urbanistico P.S.C., e al contempo la raccolta è stata estesa a una serie di indicazioni, al fine di favorire in futuro valutazione per le differenti competenze di gestione comunale.

## **Metodologia di lavoro**

Il rilevamento delle cascine e dei fabbricati edilizi presenti sul territorio é avvenuto *in situ*, procedendo per singoli isolati, previo studio della Carta Tecnica Regionale; sulla base di quest'ultima si è desunta un'idea di massima del numero di insediamenti censibili, e ipotizzata una suddivisione del territorio per zone.

La perimetrazione delle zone è stata dettata da criteri operativi, dalla omogeneità orografica e fisica del territorio, definendo n. 6 “Zone” contrassegnate da una lettera (A, B, C, D, E, F). All'interno di ogni singola zona gli isolati sono individuati con numerazione progressiva e a sua volta l'isolato è suddiviso sempre con numerazione progressiva in base al numero di fabbricati esistenti.

- Zona A: è collocata a nord del capoluogo, in una zona prevalentemente pianeggiante; comprende n. 46 isolati.

- Zona B: è collocata a est del capoluogo in una zona prevalentemente pianeggiante; comprende n. 55 isolati.

- Zona C: è collocata a sud del capoluogo in una zona prevalentemente pianeggiante; comprende n. 58 isolati;
- Zona D: è collocata a sud-ovest del centro abitato di San Giorgio P.no, risulta prevalentemente pianeggiante anche se sono presenti le prime pendici collinari; include i centri abitati di San Damiano e Rizzolo; comprende n. 46 isolati.
- Zona E: è collocata a sud est del capoluogo e risulta in parte pianeggiante e in parte collinare; include i centri abitati di Godi e Centovera; comprende n. 62 isolati.
- Zona F: è collocata a sud del capoluogo in una zona prevalentemente collinare che include i centri abitati di Tollara e Ronco; comprende n. 54 isolati.

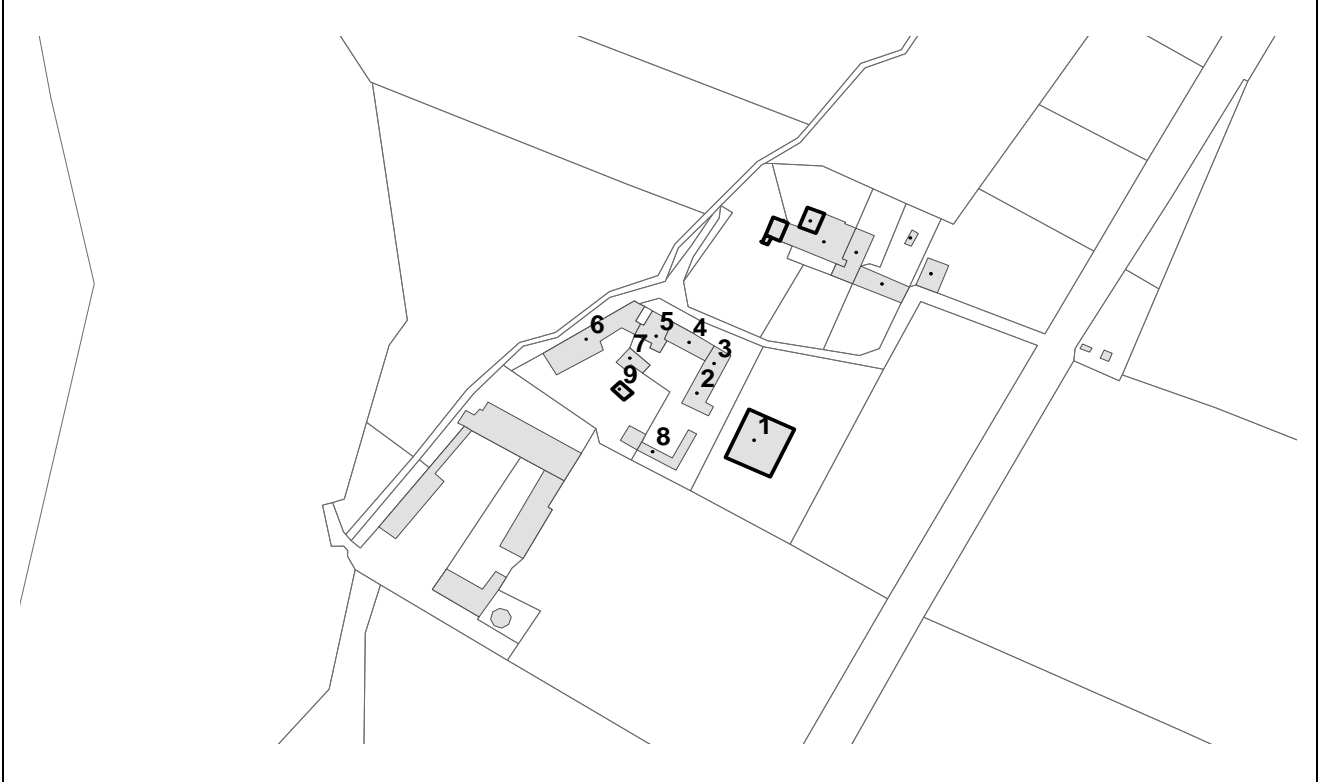
L'individuazione delle zone ed i relativi insediamenti, sono riportati a scala comunale nell'elaborato n. 5 del Quadro Conoscitivo.

Quindi si sono predisposte le schede da compilare in ogni isolato, corredandole di un estratto di mappa Catastale fornito dal Comune e dall'Ortofoto, si è proceduto al rilievo sul territorio, compilando la scheda stessa ed eseguendo fotografie identificative e di dettaglio.

La scheda utilizzata, di cui si riporta prototipo in allegato, raccoglie numerose informazioni a più livelli, oltre ai dati identificativi (toponimo e localizzazione) si esaminano i caratteri tipologici, i materiali edilizi, l'eventuale qualità architettonica e/o testimoniale, le funzioni, lo stato di conservazione e di utilizzo, le trasformazioni. Le fotografie documentano con oggettività lo stato di fatto del manufatto edilizio, fissando la situazione ad un preciso momento temporale; la percezione visiva consente di trasmettere e completare informazioni sulla consistenza edilizia, architettonica e sullo stato di conservazione, dati difficilmente esauribili nella sintesi di una scheda. Nella fase operativa del rilievo, si sono presentati casi limitati nel numero, in cui non è stato possibile accedere (barriere fisiche, cancelli, ....), tale impossibilità giustifica la mancanza di documentazione fotografica.

**-Prototipo scheda-**

**Zona .... – Isolato ....**



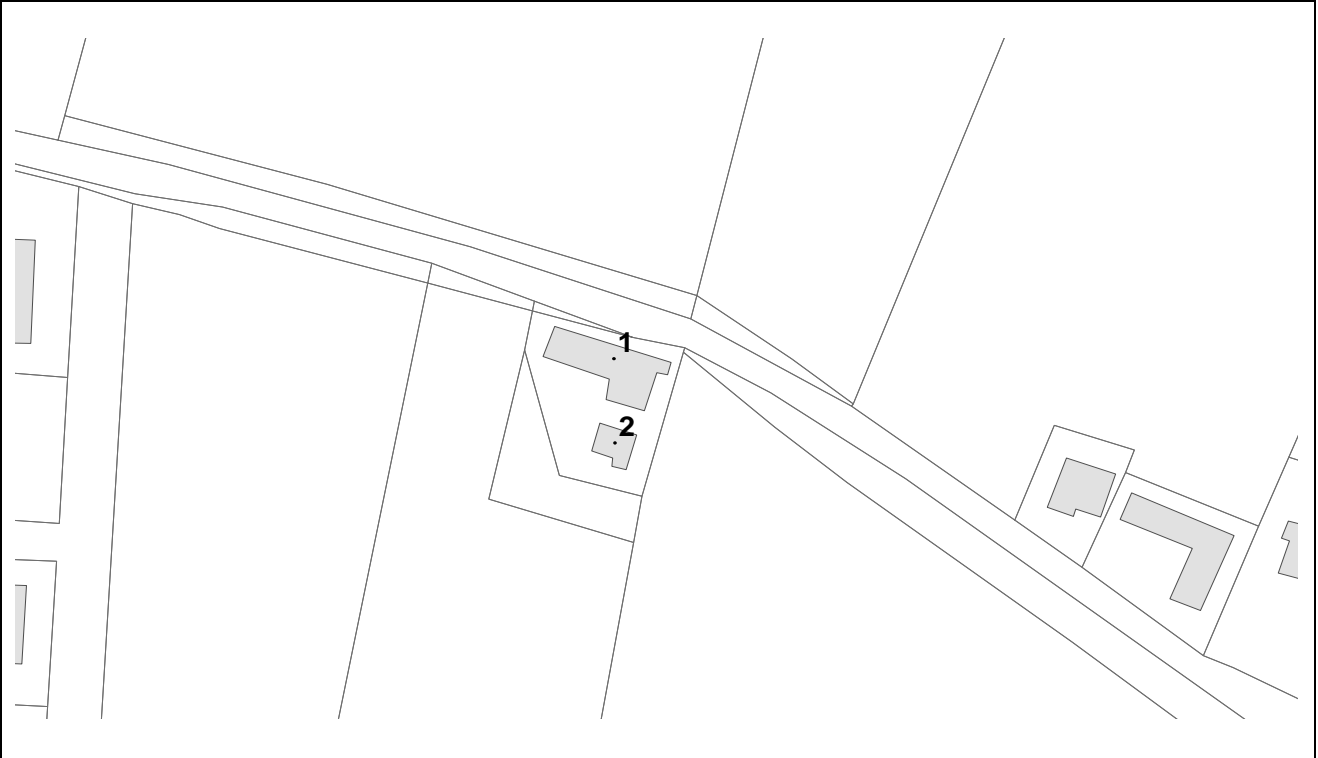
Base Catastale 1:2000



Ortofoto

Zona ...	Isolato ....	
<b>Edificio 1</b>		Foto a
<b>Toponimo località</b>		
<b>Localizzazione</b>		Foto b
<b>Dati immobile</b>		
Epoca di costruzione		Foto c
Tipo di costruzione		
<b>Parametri edilizi</b>		
N° di piani		Foto d
Materiali Copertura		
Materiali Rivestimento		
<b>Particolari elementi di distinzione dell'immobile</b>		
Valenza		
Pertinenze e accessori		
<b>Funzioni insediate</b>		
<b>Stato di conservazione e utilizzo</b>		
Indice rispetto all'analisi visiva da esterno		
Presenza di recenti interventi di modificazione		
Grado di utilizzo dell'immobile		

## Zona B – Isolato 01



Base Catastale 1:1000



Ortofoto



<b>Zona B</b>		<b>Isolato 01</b>	
<b>Edificio 1</b>			
<b>Toponimo località</b>			
-			
<b>Localizzazione</b>			
Via Napoli			
<b>Dati immobile</b>			
Epoca di costruzione		-	
Tipo di costruzione		Palazzina	
<b>Parametri edilizi</b>			
N° di piani		2	
Materiali Copertura		Laterizio	
Materiali Rivestimento		Intonaco	
<b>Particolari elementi di distinzione dell'immobile</b>			
Valenza		-	
Pertinenze e accessori		-	
<b>Funzioni insediate</b>			
Residenziale			
<b>Stato di conservazione e utilizzo</b>			
Indice rispetto all'analisi visiva da esterno		Ottimo	
Presenza di recenti interventi di modificazione		Ristrutturazione	
Grado di utilizzo dell'immobile		Totale	



Foto a



Foto b

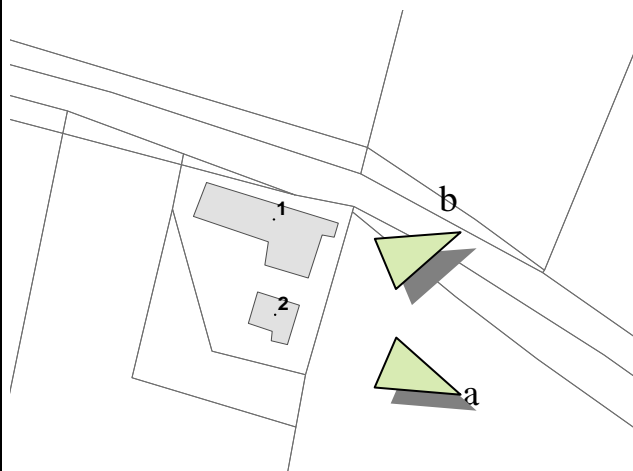
<b>Zona B</b>		<b>Isolato 01</b>	
<b>Edificio 2</b>			
<b>Toponimo località</b>			
-			
<b>Localizzazione</b>			
Via Napoli			
<b>Dati immobile</b>			
Epoca di costruzione		-	
Tipo di costruzione		Stalla - fienile	
<b>Parametri edilizi</b>			
N° di piani		2	
Materiali Copertura		Laterizio	
Materiali Rivestimento		Intonaco	
<b>Particolari elementi di distinzione dell'immobile</b>			
Valenza		-	
Pertinenze e accessori		-	
<b>Funzioni insediate</b>			
Ricovero mezzi e attrezzature			
<b>Stato di conservazione e utilizzo</b>			
Indice rispetto all'analisi visiva da esterno		Ottimo	
Presenza di recenti interventi di modificazione		Ristrutturazione	
Grado di utilizzo dell'immobile		Totale	



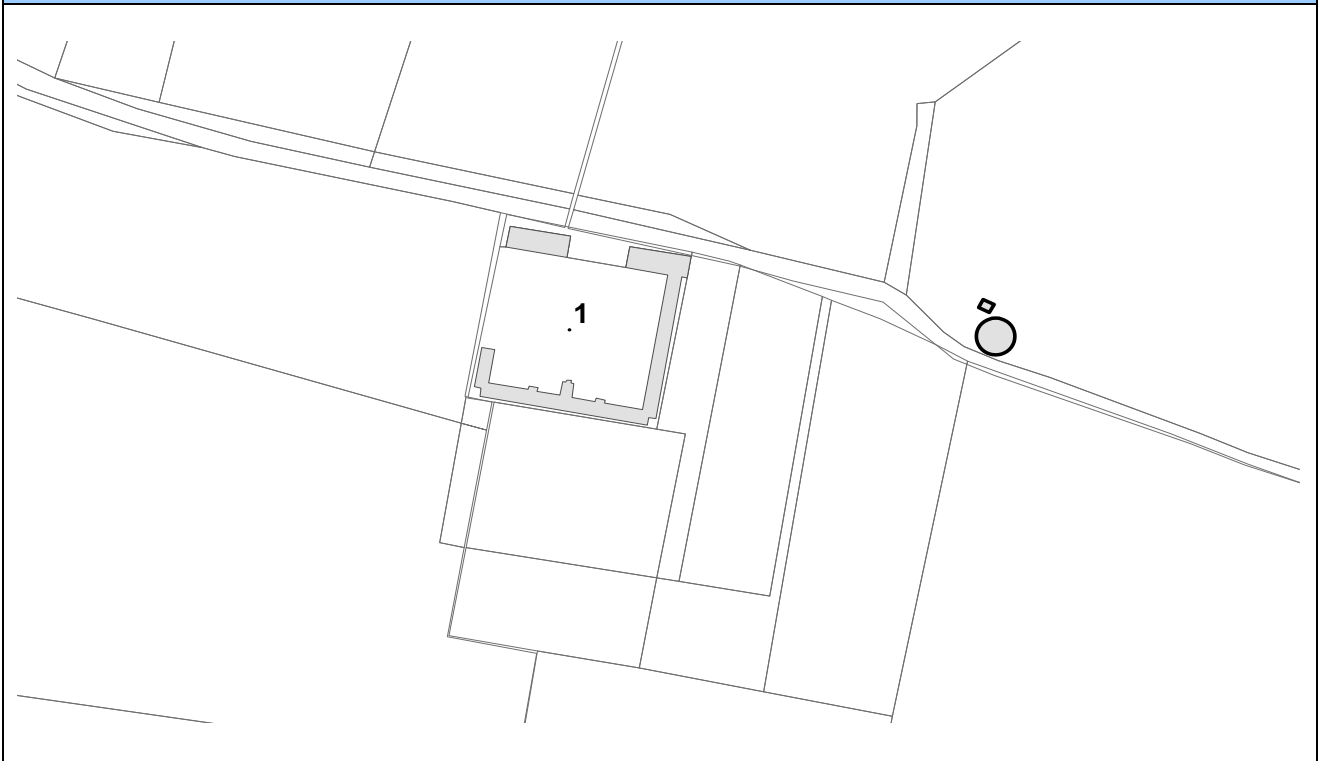
Foto a



Foto b



## Zona B – Isolato 02



Base Catastale 1:2000



Ortofoto

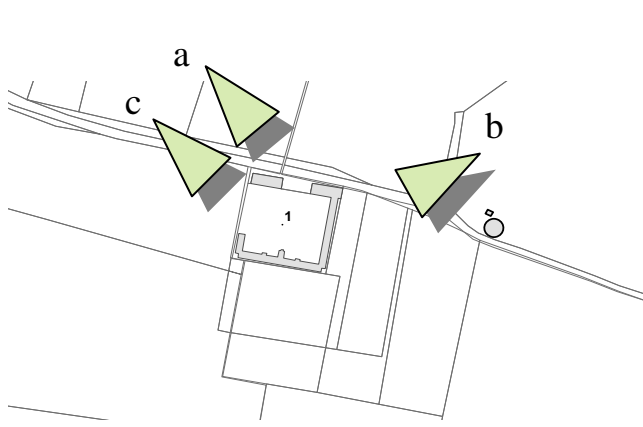
<b>Zona B</b>		<b>Isolato 02</b>	
<b>Edificio 1</b>			
<b>Toponimo località</b>			
Cimitero di San Giorgio			
<b>Localizzazione</b>			
Via Napoli			
<b>Dati immobile</b>			
Epoca di costruzione		-	
Tipo di costruzione		Cimitero	
<b>Parametri edilizi</b>			
N° di piani		-	
Materiali Copertura		Ondulina	
Materiali Rivestimento		Intonaco	
<b>Particolari elementi di distinzione dell'immobile</b>			
Valenza		-	
Pertinenze e accessori		-	
<b>Funzioni insediate</b>			
Cimitero			
<b>Stato di conservazione e utilizzo</b>			
Indice rispetto all'analisi visiva da esterno		Buono	
Presenza di recenti interventi di modificazione		-	
Grado di utilizzo dell'immobile		Totale	
			



Foto a

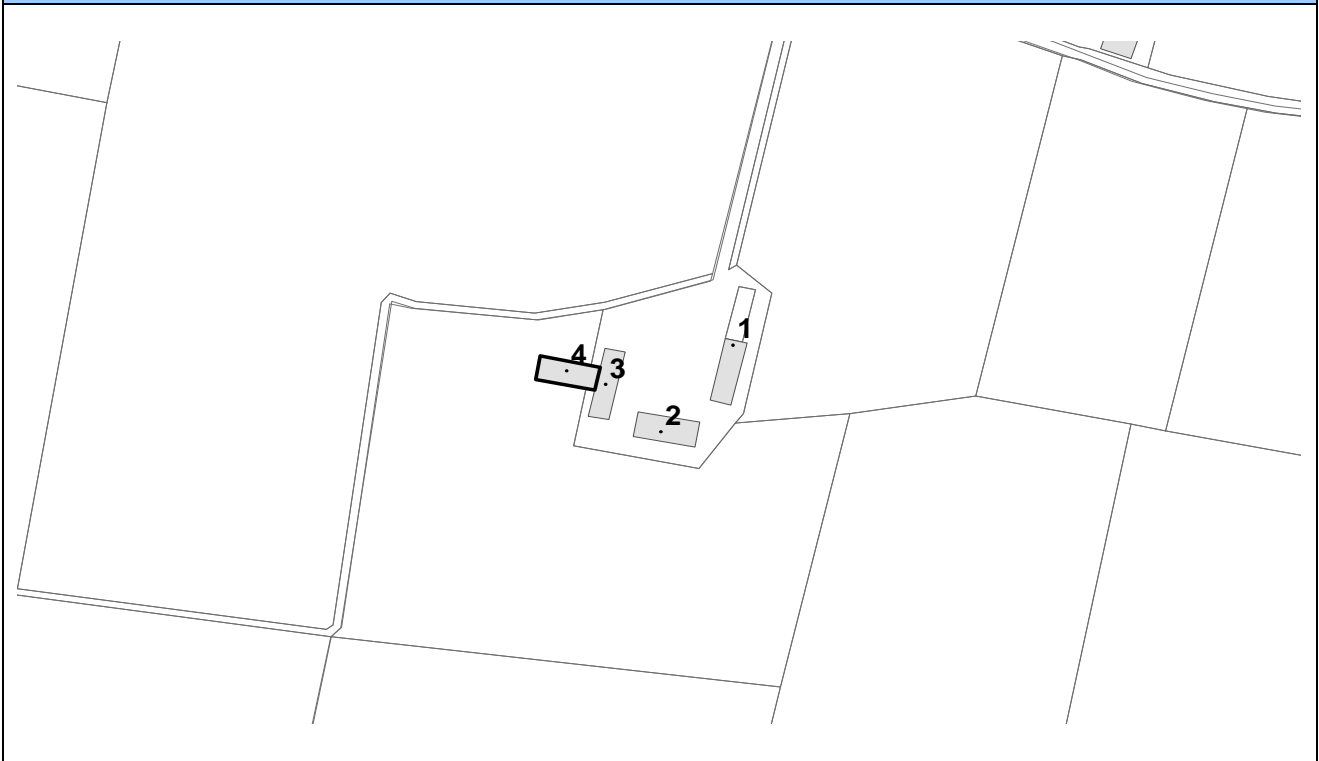


Foto b



Foto c

## Zona B – Isolato 03



Base Catastale 1:2000



Ortofoto

<b>Zona B</b>		<b>Isolato 03</b>	
<b>Edificio 1</b>			
<b>Toponimo località</b>			
Grigona Grande			
<b>Localizzazione</b>			
-			
<b>Dati immobile</b>			
Epoca di costruzione		'900	
Tipo di costruzione		Case in linea	
<b>Parametri edilizi</b>			
N° di piani		3	
Materiali Copertura		Laterizio	
Materiali Rivestimento		Intonaco	
<b>Particolari elementi di distinzione dell'immobile</b>			
Valenza		-	
Pertinenze e accessori		-	
<b>Funzioni insediate</b>			
Abitazione			
<b>Stato di conservazione e utilizzo</b>			
Indice rispetto all'analisi visiva da esterno		Sufficiente	
Presenza di recenti interventi di modificazione		-	
Grado di utilizzo dell'immobile		Parziale	



Foto a



Foto b

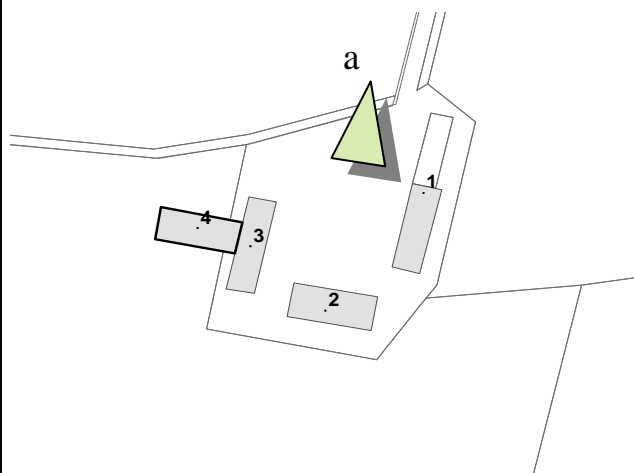


Foto c

<b>Zona B</b>		<b>Isolato 03</b>	
<b>Edificio 2</b>			
<b>Toponimo località</b>			
Grigona Grande			
<b>Localizzazione</b>			
-			
<b>Dati immobile</b>			
Epoca di costruzione	'900		
Tipo di costruzione	Fienile		
<b>Parametri edilizi</b>			
N° di piani	1		
Materiali Copertura	Laterizio		
Materiali Rivestimento	Mattoni		
<b>Particolari elementi di distinzione dell'immobile</b>			
Valenza	-		
Pertinenze e accessori	-		
<b>Funzioni insediate</b>			
Ricovero mezzi attrezzature - Deposito prodotti			
<b>Stato di conservazione e utilizzo</b>			
Indice rispetto all'analisi visiva da esterno	Sufficiente		
Presenza di recenti interventi di modificazione	-		
Grado di utilizzo dell'immobile	Totale		



Foto a



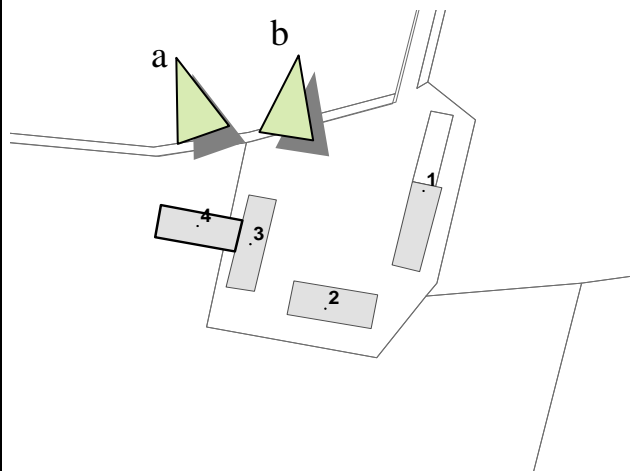
<b>Zona B</b>		<b>Isolato 03</b>	
<b>Edificio 3</b>			
<b>Toponimo località</b>			
Grigona Grande			
<b>Localizzazione</b>			
-			
<b>Dati immobile</b>			
Epoca di costruzione		'900	
Tipo di costruzione		Stalla - Fienile	
<b>Parametri edilizi</b>			
N° di piani		2	
Materiali Copertura		Laterizio	
Materiali Rivestimento		Intonaco/Mattoni	
<b>Particolari elementi di distinzione dell'immobile</b>			
Valenza		-	
Pertinenze e accessori		-	
<b>Funzioni insediate</b>			
Ricovero mezzi attrezzature - Allevamento			
<b>Stato di conservazione e utilizzo</b>			
Indice rispetto all'analisi visiva da esterno		Sufficiente	
Presenza di recenti interventi di modificazione		-	
Grado di utilizzo dell'immobile		Totale	



Foto a



Foto b





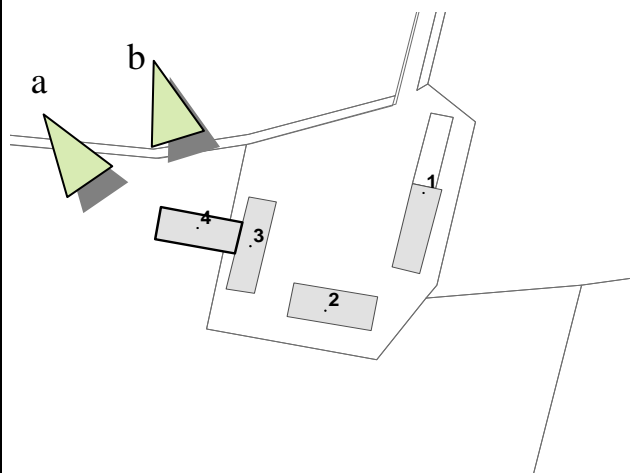
<b>Zona B</b>		<b>Isolato 03</b>	
<b>Edificio 4</b>			
<b>Toponimo località</b>			
Grigona Grande			
<b>Localizzazione</b>			
-			
<b>Dati immobile</b>			
Epoca di costruzione	'80		
Tipo di costruzione	Stalla		
<b>Parametri edilizi</b>			
N° di piani	1		
Materiali Copertura	Lamiera		
Materiali Rivestimento	Mattoni di cemento		
<b>Particolari elementi di distinzione dell'immobile</b>			
Valenza	-		
Pertinenze e accessori	-		
<b>Funzioni insediate</b>			
Allevamento			
<b>Stato di conservazione e utilizzo</b>			
Indice rispetto all'analisi visiva da esterno	Sufficiente		
Presenza di recenti interventi di modificazione	-		
Grado di utilizzo dell'immobile	Totale		



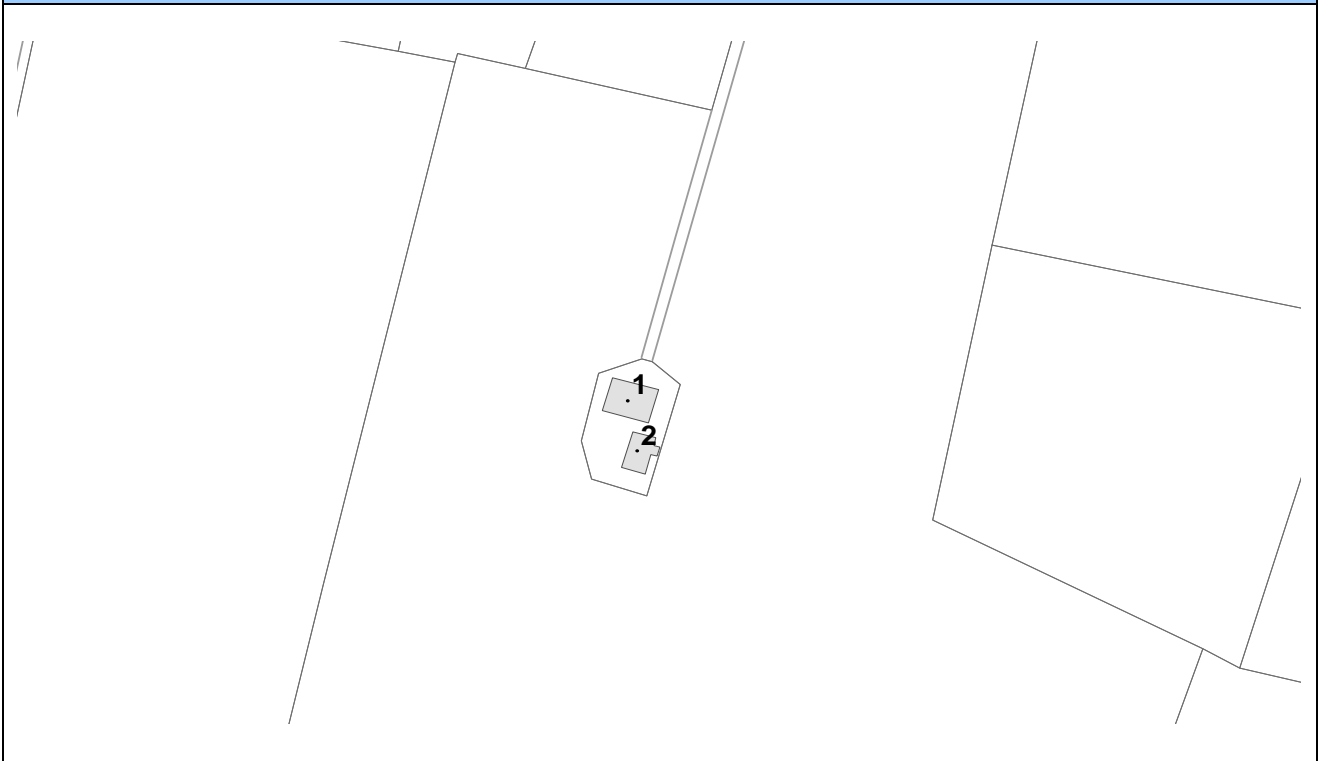
Foto a



Foto b



## Zona B – Isolato 04



Base Catastale 1:2000



Ortofoto

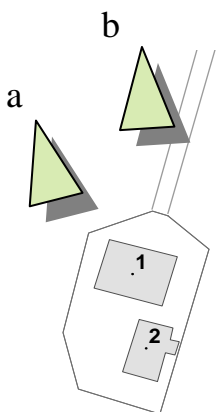
<b>Zona B</b>		<b>Isolato 04</b>	
<b>Edificio 1</b>			
<b>Toponimo località</b>			
Girola Piccola			
<b>Localizzazione</b>			
-			
<b>Dati immobile</b>			
Epoca di costruzione		'900	
Tipo di costruzione		Stalla/Fienile	
<b>Parametri edilizi</b>			
N° di piani		2	
Materiali Copertura		Laterizio	
Materiali Rivestimento		Mattoni/Intonaco	
<b>Particolari elementi di distinzione dell'immobile</b>			
Valenza		-	
Pertinenze e accessori		-	
<b>Funzioni insediate</b>			
Ricovero mezzi e attrezzature			
<b>Stato di conservazione e utilizzo</b>			
Indice rispetto all'analisi visiva da esterno		Insufficiente	
Presenza di recenti interventi di modificazione		-	
Grado di utilizzo dell'immobile		Parziale	



Foto a



Foto b



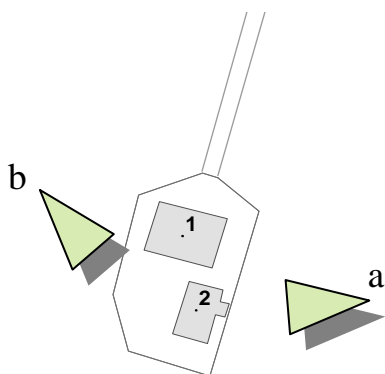
<b>Zona B</b>		<b>Isolato 04</b>	
<b>Edificio 2</b>			
<b>Toponimo località</b>			
Girola Piccola			
<b>Localizzazione</b>			
-			
<b>Dati immobile</b>			
Epoca di costruzione		'900	
Tipo di costruzione		Stalla/Portici	
<b>Parametri edilizi</b>			
N° di piani		2	
Materiali Copertura		Laterizio	
Materiali Rivestimento		Mattoni	
<b>Particolari elementi di distinzione dell'immobile</b>			
Valenza		-	
Pertinenze e accessori		-	
<b>Funzioni insediate</b>			
Ricovero mezzi e attrezzature			
<b>Stato di conservazione e utilizzo</b>			
Indice rispetto all'analisi visiva da esterno		Sufficiente	
Presenza di recenti interventi di modificazione		-	
Grado di utilizzo dell'immobile		Parziale	



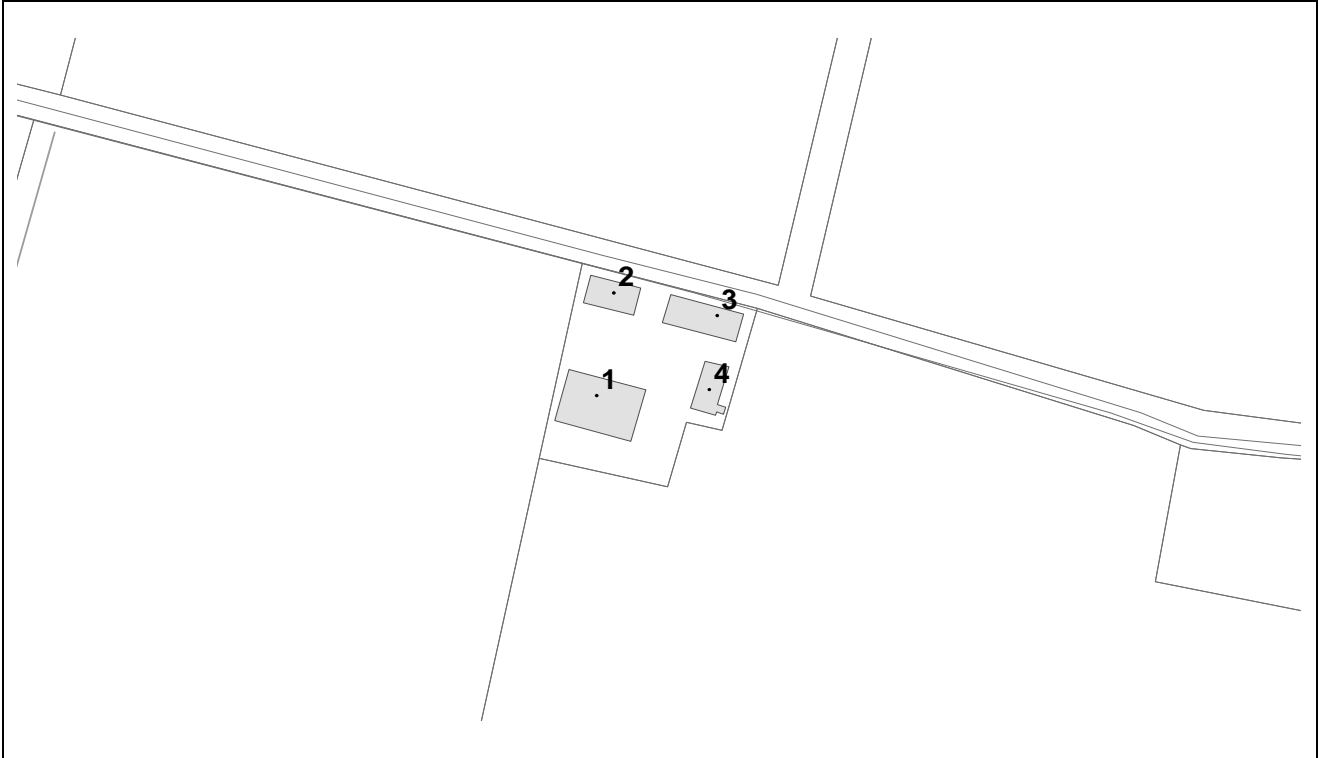
Foto a



Foto b



## Zona B – Isolato 05



Base Catastale 1:1000



Ortofoto

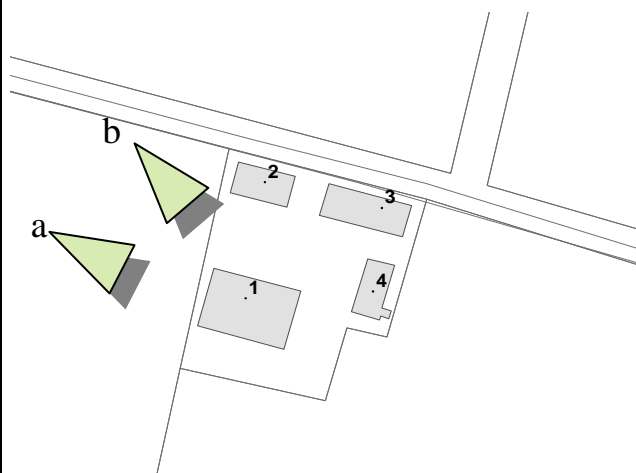
<b>Zona B</b>		<b>Isolato 05</b>	
<b>Edificio 1</b>			
<b>Toponimo località</b>			
Cascina Barbieri			
<b>Localizzazione</b>			
Strada della Grigona			
<b>Dati immobile</b>			
Epoca di costruzione		-	
Tipo di costruzione		Palazzina	
<b>Parametri edilizi</b>			
N° di piani		2	
Materiali Copertura		Laterizio	
Materiali Rivestimento		Intonaco	
<b>Particolari elementi di distinzione dell'immobile</b>			
Valenza		-	
Pertinenze e accessori		Portico	
<b>Funzioni insediate</b>			
Abitazione			
<b>Stato di conservazione e utilizzo</b>			
Indice rispetto all'analisi visiva da esterno		Sufficiente	
Presenza di recenti interventi di modificazione		-	
Grado di utilizzo dell'immobile		Totale	



Foto a



Foto b



<b>Zona B</b>		<b>Isolato 05</b>	
<b>Edificio 2</b>			
<b>Toponimo località</b>			
Cascina Barbieri			
<b>Localizzazione</b>			
Strada della Grigona			
<b>Dati immobile</b>			
Epoca di costruzione		-	
Tipo di costruzione		Cascina	
<b>Parametri edilizi</b>			
N° di piani		2	
Materiali Copertura		Laterizio	
Materiali Rivestimento		Intonaco	
<b>Particolari elementi di distinzione dell'immobile</b>			
Valenza		-	
Pertinenze e accessori		Portico	
<b>Funzioni insediate</b>			
Ricovero mezzi e attrezzature			
<b>Stato di conservazione e utilizzo</b>			
Indice rispetto all'analisi visiva da esterno		Insufficiente	
Presenza di recenti interventi di modificazione		-	
Grado di utilizzo dell'immobile		Parziale	



Foto a



Foto b

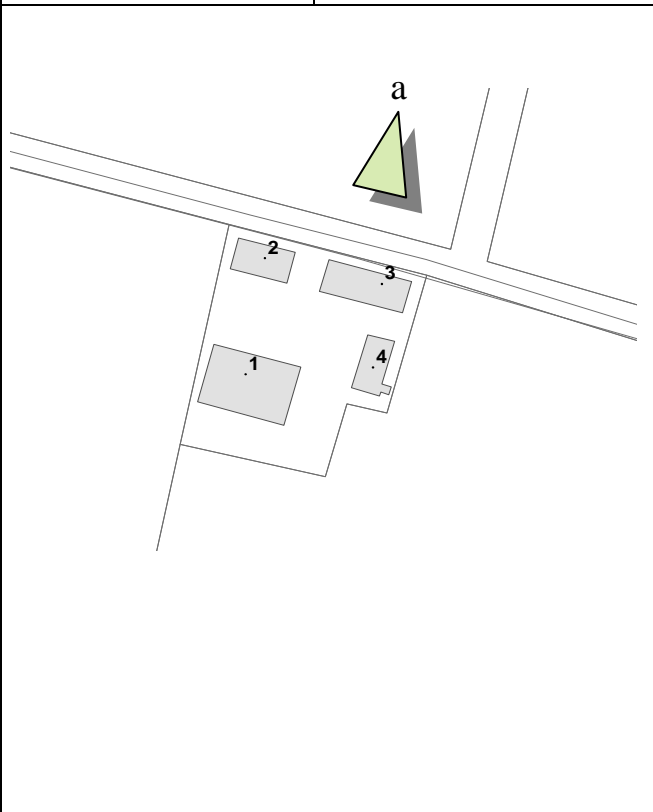


Foto c

Zona B	Isolato 05
Edificio 3	
<b>Toponimo località</b>	
Cascina Barbieri	
<b>Localizzazione</b>	
Strada della Grigona	
<b>Dati immobile</b>	
Epoca di costruzione	-
Tipo di costruzione	Stalla/Fienile
<b>Parametri edilizi</b>	
N° di piani	2
Materiali Copertura	Laterizio
Materiali Rivestimento	Intonaco
<b>Particolari elementi di distinzione dell'immobile</b>	
Valenza	-
Pertinenze e accessori	Portico
<b>Funzioni insediate</b>	
Ricovero mezzi e attrezzature	
<b>Stato di conservazione e utilizzo</b>	
Indice rispetto all'analisi visiva da esterno	Insufficiente
Presenza di recenti interventi di modificazione	-
Grado di utilizzo dell'immobile	Totale



Foto a

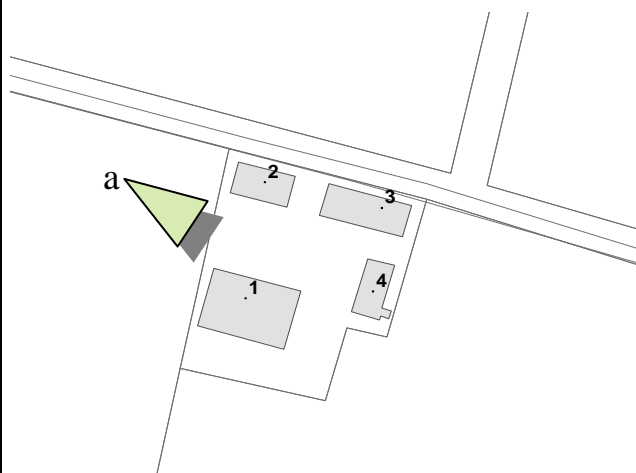




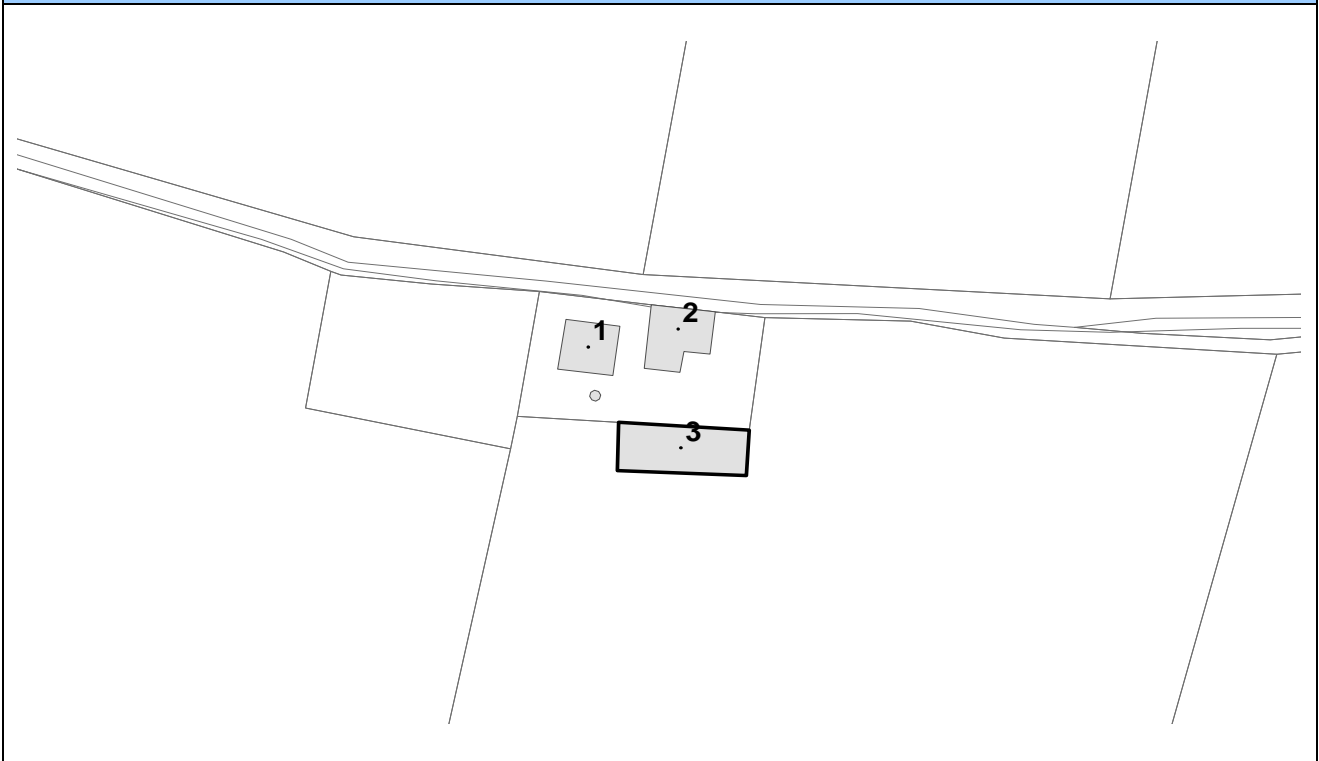
<b>Zona B</b>		<b>Isolato 05</b>	
<b>Edificio 4</b>			
<b>Toponimo località</b>			
Cascina Barbieri			
<b>Localizzazione</b>			
Strada della Grigona			
<b>Dati immobile</b>			
Epoca di costruzione		-	
Tipo di costruzione		Fienile	
<b>Parametri edilizi</b>			
N° di piani		2	
Materiali Copertura		Laterizio	
Materiali Rivestimento		Intonaco/Mattoni	
<b>Particolari elementi di distinzione dell'immobile</b>			
Valenza		-	
Pertinenze e accessori		Portico	
<b>Funzioni insediate</b>			
Ricovero mezzi e attrezzature			
<b>Stato di conservazione e utilizzo</b>			
Indice rispetto all'analisi visiva da esterno		Sufficiente	
Presenza di recenti interventi di modificazione		-	
Grado di utilizzo dell'immobile		Totale	



Foto a



## Zona B – Isolato 06



Base Catastale 1:1000



Ortofoto

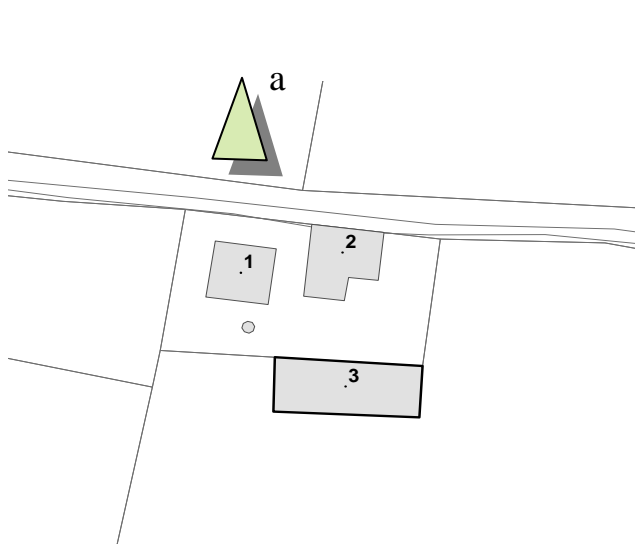
<b>Zona B</b>		<b>Isolato 06</b>	
<b>Edificio 1</b>			
<b>Toponimo località</b>			
Cascina Bensi			
<b>Localizzazione</b>			
Strada comunale Montanaro			
<b>Dati immobile</b>			
Epoca di costruzione		-	
Tipo di costruzione		Casa Padronale	
<b>Parametri edilizi</b>			
N° di piani		3	
Materiali Copertura		Laterizio	
Materiali Rivestimento		Intonaco	
<b>Particolari elementi di distinzione dell'immobile</b>			
Valenza		-	
Pertinenze e accessori		-	
<b>Funzioni insediate</b>			
Abitazione			
<b>Stato di conservazione e utilizzo</b>			
Indice rispetto all'analisi visiva da esterno		Ottimo	
Presenza di recenti interventi di modificazione		Ristrutturazione	
Grado di utilizzo dell'immobile		Totale	
			



Foto a

<b>Zona B</b>		<b>Isolato 06</b>	
<b>Edificio 2</b>			
<b>Toponimo località</b>			
Cascina Bensi			
<b>Localizzazione</b>			
Strada comunale Montanaro			
<b>Dati immobile</b>			
Epoca di costruzione		-	
Tipo di costruzione		Stalla/Fienile	
<b>Parametri edilizi</b>			
N° di piani		2	
Materiali Copertura		Laterizio	
Materiali Rivestimento		Intonaco	
<b>Particolari elementi di distinzione dell'immobile</b>			
Valenza		-	
Pertinenze e accessori		-	
<b>Funzioni insediate</b>			
Ricovero mezzi e attrezzature			
<b>Stato di conservazione e utilizzo</b>			
Indice rispetto all'analisi visiva da esterno		Sufficiente	
Presenza di recenti interventi di modificazione		-	
Grado di utilizzo dell'immobile		Totale	



Foto a



Foto b



Foto c

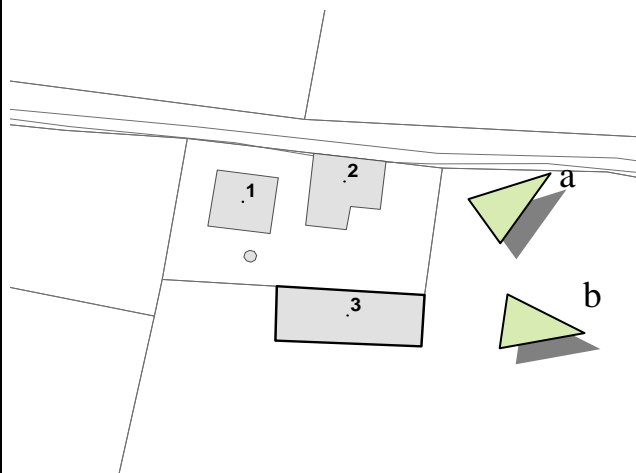
<b>Zona B</b>		<b>Isolato 06</b>	
<b>Edificio 3</b>			
<b>Toponimo località</b>			
Cascina Bensi			
<b>Localizzazione</b>			
Strada comunale Montanaro			
<b>Dati immobile</b>			
Epoca di costruzione		-	
Tipo di costruzione		Capannone non prefabbricato	
<b>Parametri edilizi</b>			
N° di piani		1	
Materiali Copertura		Ondulina	
Materiali Rivestimento		Intonaco	
<b>Particolari elementi di distinzione dell'immobile</b>			
Valenza		-	
Pertinenze e accessori		-	
<b>Funzioni insediate</b>			
Ricovero mezzi e attrezzature			
<b>Stato di conservazione e utilizzo</b>			
Indice rispetto all'analisi visiva da esterno		Sufficiente	
Presenza di recenti interventi di modificazione		-	
Grado di utilizzo dell'immobile		Totale	



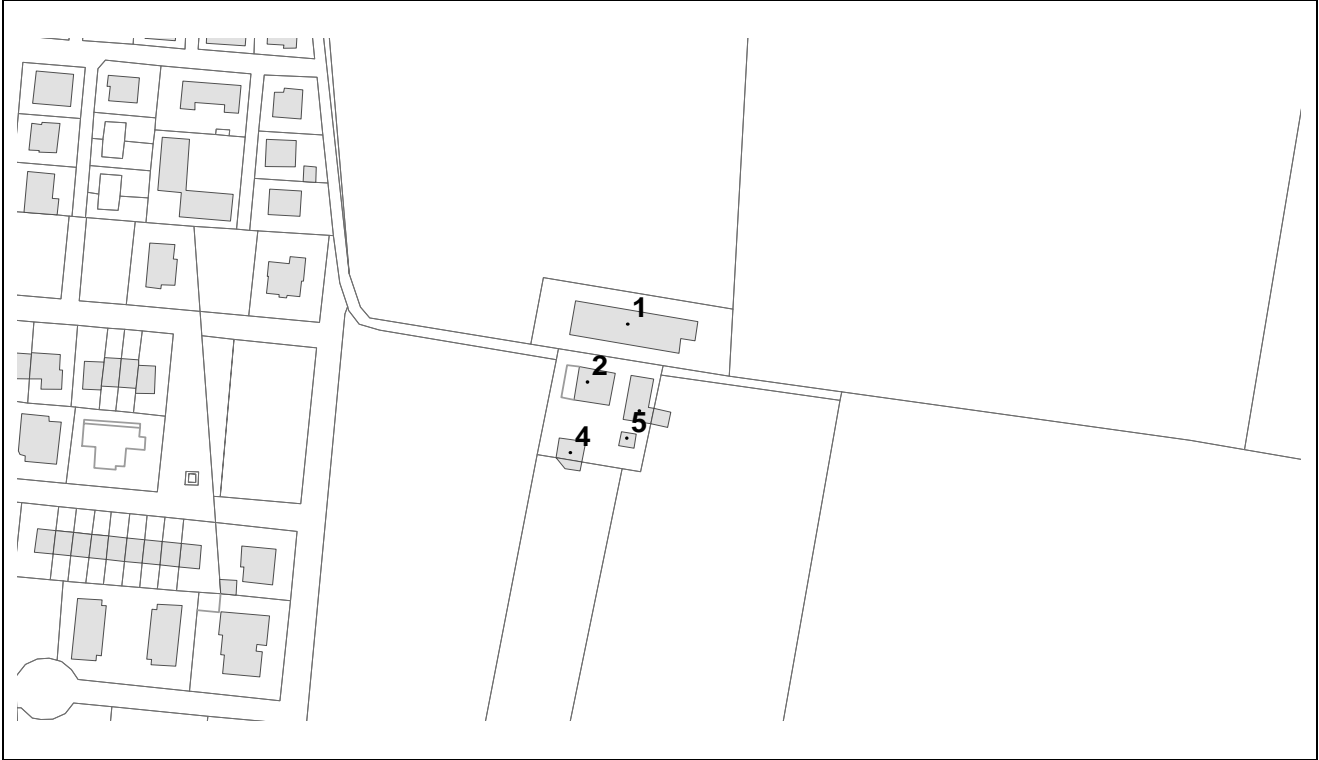
Foto a



Foto b



## Zona B – Isolato 07



Base Catastale 1:2000



Ortofoto

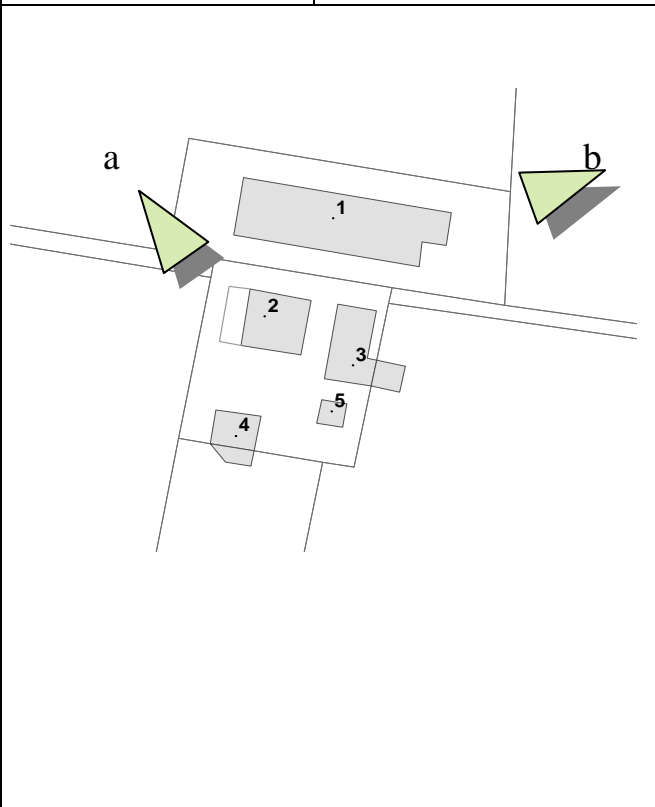
<b>Zona B</b>		<b>Isolato 07</b>	
<b>Edificio 1</b>			
<b>Toponimo località</b>			
-			
<b>Localizzazione</b>			
-			
<b>Dati immobile</b>			
Epoca di costruzione	'90		
Tipo di costruzione	Capannone prefabbricato		
<b>Parametri edilizi</b>			
N° di piani	1		
Materiali Copertura	Cemento		
Materiali Rivestimento	Cemento		
<b>Particolari elementi di distinzione dell'immobile</b>			
Valenza	-		
Pertinenze e accessori	-		
<b>Funzioni insediate</b>			
Ricovero mezzi e attrezzature			
<b>Stato di conservazione e utilizzo</b>			
Indice rispetto all'analisi visiva da esterno	Buono		
Presenza di recenti interventi di modificazione	-		
Grado di utilizzo dell'immobile	Totale		



Foto a



Foto b



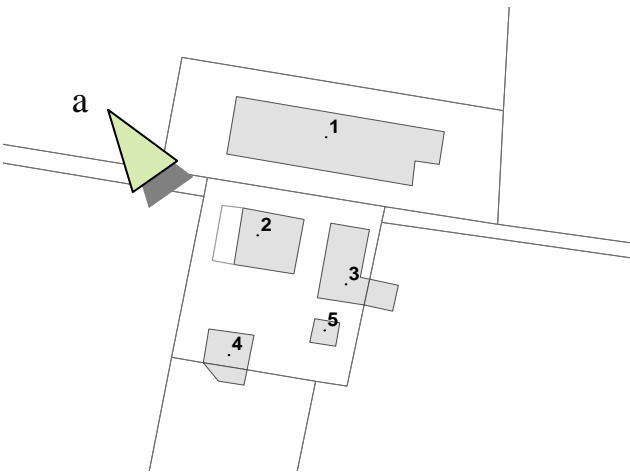
<b>Zona B</b>		<b>Isolato 07</b>	
<b>Edificio 2</b>			
<b>Toponimo località</b>			
-			
<b>Localizzazione</b>			
-			
<b>Dati immobile</b>			
Epoca di costruzione		-	
Tipo di costruzione		Stalla/Fienile	
<b>Parametri edilizi</b>			
N° di piani		2	
Materiali Copertura		Laterizio	
Materiali Rivestimento		Mattoni	
<b>Particolari elementi di distinzione dell'immobile</b>			
Valenza		-	
Pertinenze e accessori		-	
<b>Funzioni insediate</b>			
-			
<b>Stato di conservazione e utilizzo</b>			
Indice rispetto all'analisi visiva da esterno		Fatiscente	
Presenza di recenti interventi di modificazione		-	
Grado di utilizzo dell'immobile		Non in uso	
			



Foto a



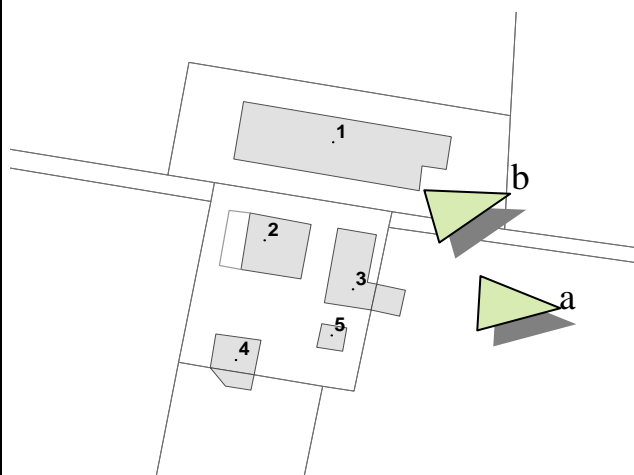
<b>Zona B</b>		<b>Isolato 07</b>	
<b>Edificio 3</b>			
<b>Toponimo località</b>			
-			
<b>Localizzazione</b>			
-			
<b>Dati immobile</b>			
Epoca di costruzione		-	
Tipo di costruzione		Case in linea	
<b>Parametri edilizi</b>			
N° di piani		2	
Materiali Copertura		Laterizio	
Materiali Rivestimento		Intonaco	
<b>Particolari elementi di distinzione dell'immobile</b>			
Valenza		-	
Pertinenze e accessori		-	
<b>Funzioni insediate</b>			
-			
<b>Stato di conservazione e utilizzo</b>			
Indice rispetto all'analisi visiva da esterno		Fatiscente	
Presenza di recenti interventi di modificazione		-	
Grado di utilizzo dell'immobile		Non in uso	



Foto a



Foto b



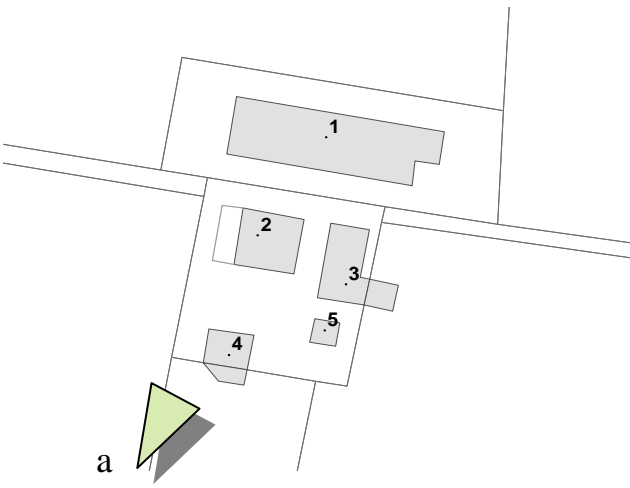
<b>Zona B</b>		<b>Isolato 07</b>	
<b>Edificio 4</b>			
<b>Toponimo località</b>			
-			
<b>Localizzazione</b>			
-			
<b>Dati immobile</b>			
Epoca di costruzione		-	
Tipo di costruzione		Casa colonica	
<b>Parametri edilizi</b>			
N° di piani		2	
Materiali Copertura		Laterizio	
Materiali Rivestimento		Intonaco	
<b>Particolari elementi di distinzione dell'immobile</b>			
Valenza		-	
Pertinenze e accessori		-	
<b>Funzioni insediate</b>			
-			
<b>Stato di conservazione e utilizzo</b>			
Indice rispetto all'analisi visiva da esterno		Fatiscente	
Presenza di recenti interventi di modificazione		-	
Grado di utilizzo dell'immobile		Non in uso	
			



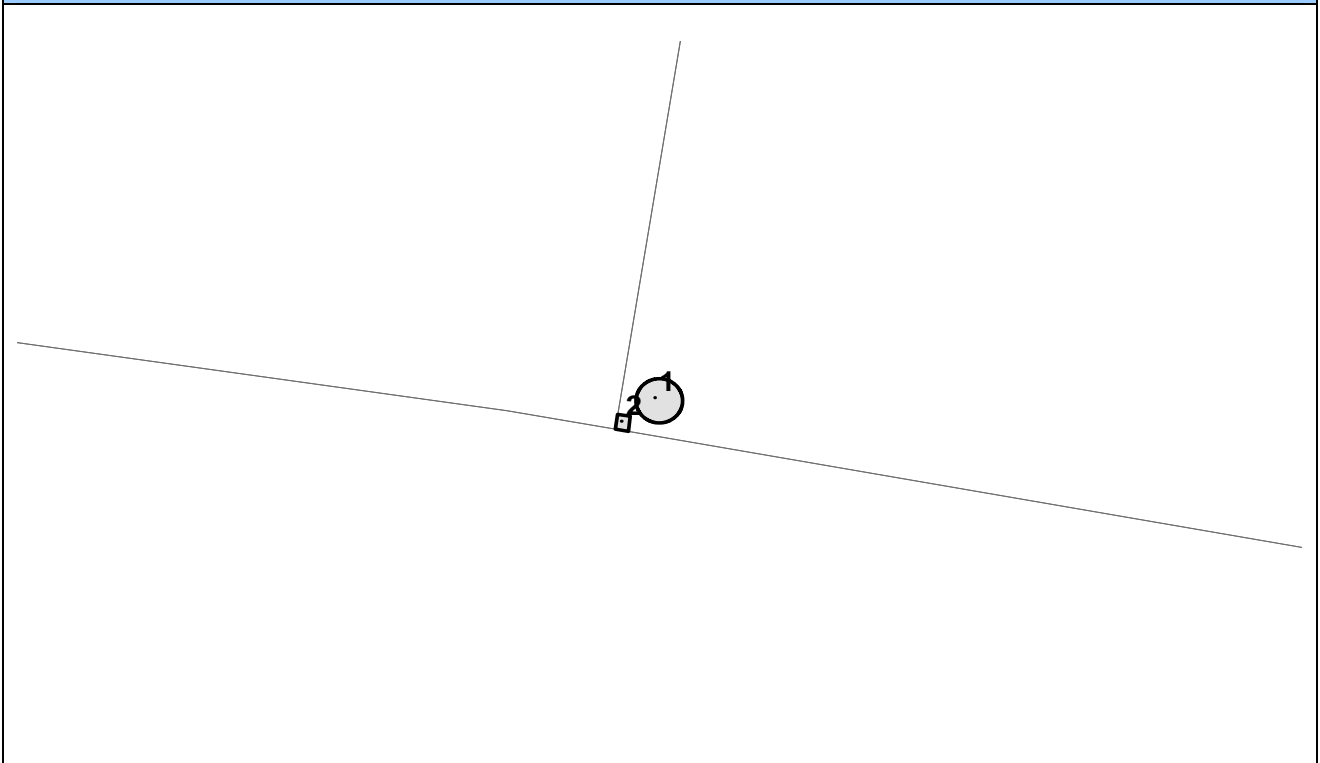
Foto a

<b>Zona B</b>		<b>Isolato 07</b>	
<b>Edificio 5</b>			
<b>Toponimo località</b>			
-			
<b>Localizzazione</b>			
-			
<b>Dati immobile</b>			
Epoca di costruzione		-	
Tipo di costruzione		Ricovero attrezzi	
<b>Parametri edilizi</b>			
N° di piani		1	
Materiali Copertura		Laterizio	
Materiali Rivestimento		Intonaco	
<b>Particolari elementi di distinzione dell'immobile</b>			
Valenza		-	
Pertinenze e accessori		-	
<b>Funzioni insediate</b>			
-			
<b>Stato di conservazione e utilizzo</b>			
Indice rispetto all'analisi visiva da esterno		Fatiscente	
Presenza di recenti interventi di modificazione		-	
Grado di utilizzo dell'immobile		Non in uso	
			




Foto a

## Zona B – Isolato 08



Base Catastale 1:1000



Ortofoto

<b>Zona B</b>		<b>Isolato 08</b>	
<b>Edificio 1</b>			
<b>Toponimo località</b>			
-			
<b>Localizzazione</b>			
-			
<b>Dati immobile</b>			
Epoca di costruzione		-	
Tipo di costruzione		Vascone	
<b>Parametri edilizi</b>			
N° di piani		-	
Materiali Copertura		-	
Materiali Rivestimento		Intonaco	
<b>Particolari elementi di distinzione dell'immobile</b>			
Valenza		-	
Pertinenze e accessori		-	
<b>Funzioni insediate</b>			
Vascone			
<b>Stato di conservazione e utilizzo</b>			
Indice rispetto all'analisi visiva da esterno		Sufficiente	
Presenza di recenti interventi di modificazione		-	
Grado di utilizzo dell'immobile		Totale	

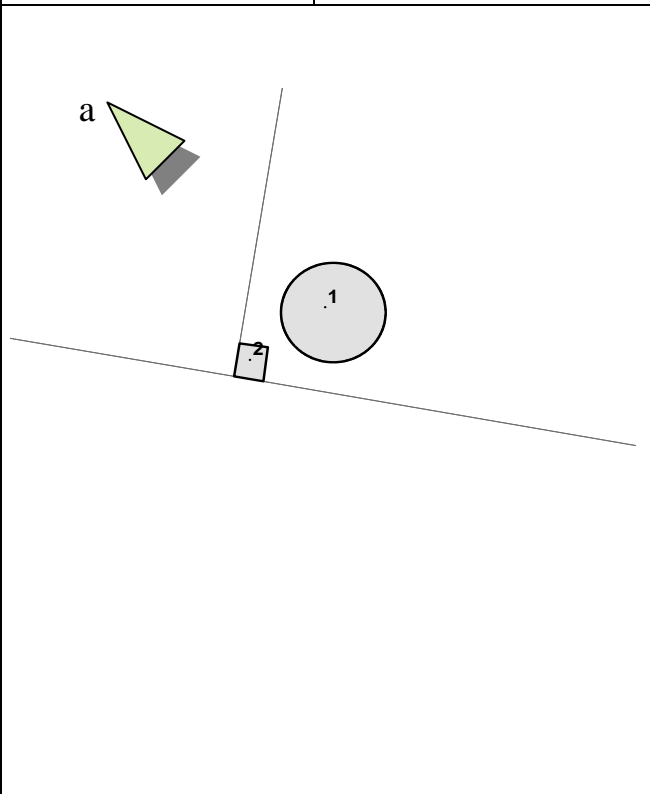


Foto a

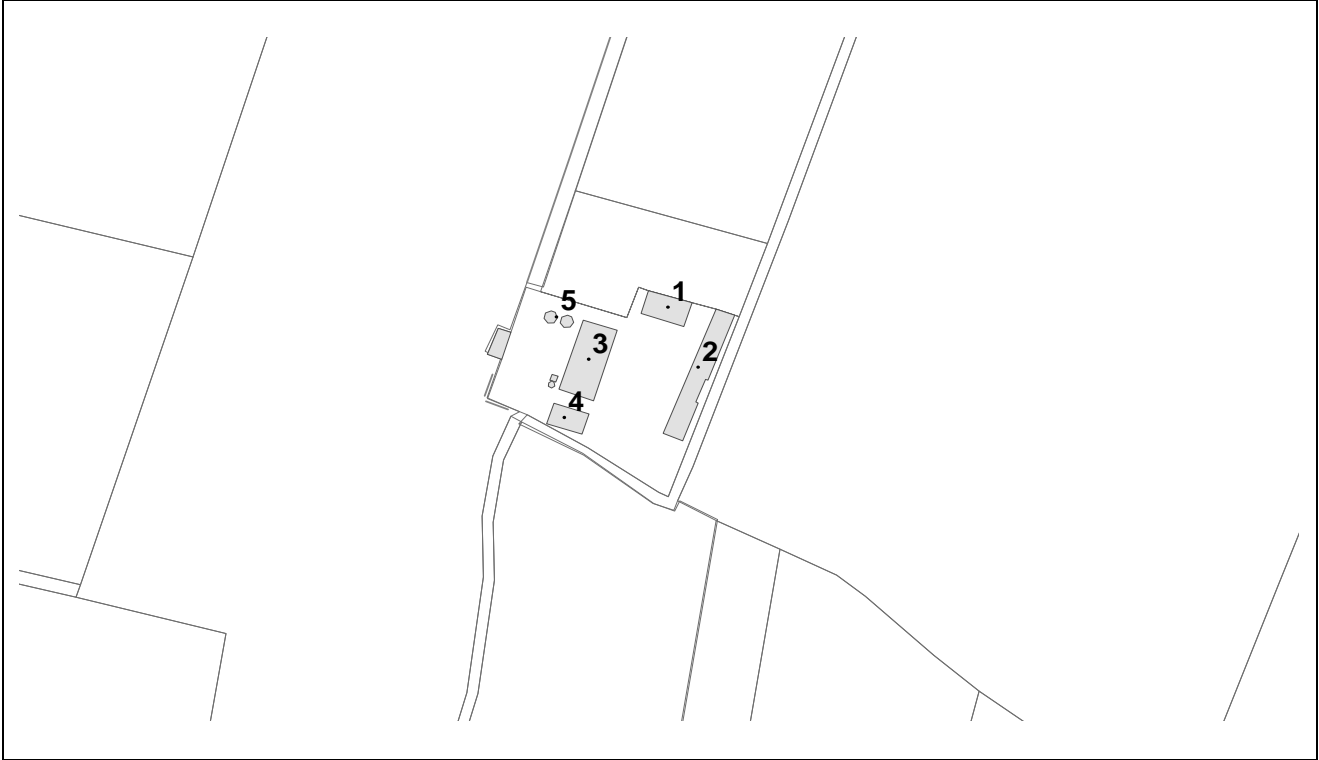
<b>Zona B</b>		<b>Isolato 08</b>	
<b>Edificio 2</b>			
<b>Toponimo località</b>			
-			
<b>Localizzazione</b>			
-			
<b>Dati immobile</b>			
Epoca di costruzione		-	
Tipo di costruzione		Cabina enel	
<b>Parametri edilizi</b>			
N° di piani		-	
Materiali Copertura		Cemento	
Materiali Rivestimento		Intonaco	
<b>Particolari elementi di distinzione dell'immobile</b>			
Valenza		-	
Pertinenze e accessori		-	
<b>Funzioni insediate</b>			
Cabina enel			
<b>Stato di conservazione e utilizzo</b>			
Indice rispetto all'analisi visiva da esterno		Sufficiente	
Presenza di recenti interventi di modificazione		-	
Grado di utilizzo dell'immobile		Totale	



Foto a



## Zona B – Isolato 09



Base Catastale 1:2000



Ortofoto

<b>Zona B</b>		<b>Isolato 09</b>	
<b>Edificio 1</b>			
<b>Toponimo località</b>			
La Pel d'Oca			
<b>Localizzazione</b>			
Strada comunale Montanaro			
<b>Dati immobile</b>			
Epoca di costruzione	'900		
Tipo di costruzione	Casa padronale		
<b>Parametri edilizi</b>			
N° di piani	3		
Materiali Copertura	Laterizio		
Materiali Rivestimento	Intonaco		
<b>Particolari elementi di distinzione dell'immobile</b>			
Valenza	-		
Pertinenze e accessori	-		
<b>Funzioni insediate</b>			
Abitazione			
<b>Stato di conservazione e utilizzo</b>			
Indice rispetto all'analisi visiva da esterno	Ottimo		
Presenza di recenti interventi di modificazione	-		
Grado di utilizzo dell'immobile	Totale		

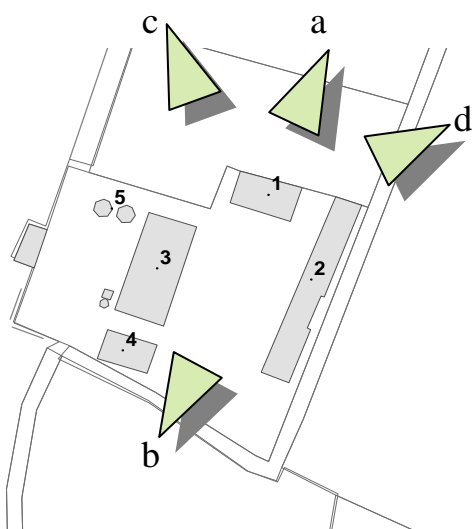


Foto a



Foto b



Foto c



Foto d



<b>Zona B</b>		<b>Isolato 09</b>	
<b>Edificio 2</b>			
<b>Toponimo località</b>			
La Pel d'Oca			
<b>Localizzazione</b>			
Strada comunale Montanaro			
<b>Dati immobile</b>			
Epoca di costruzione		'900	
Tipo di costruzione		Stalla/Fienile/Portico	
<b>Parametri edilizi</b>			
N° di piani		2	
Materiali Copertura		Laterizio	
Materiali Rivestimento		Mattoni	
<b>Particolari elementi di distinzione dell'immobile</b>			
Valenza		-	
Pertinenze e accessori		-	
<b>Funzioni insediate</b>			
Ricovero mezzi e attrezzature			
<b>Stato di conservazione e utilizzo</b>			
Indice rispetto all'analisi visiva da esterno		Buono	
Presenza di recenti interventi di modificazione		-	
Grado di utilizzo dell'immobile		Totale	



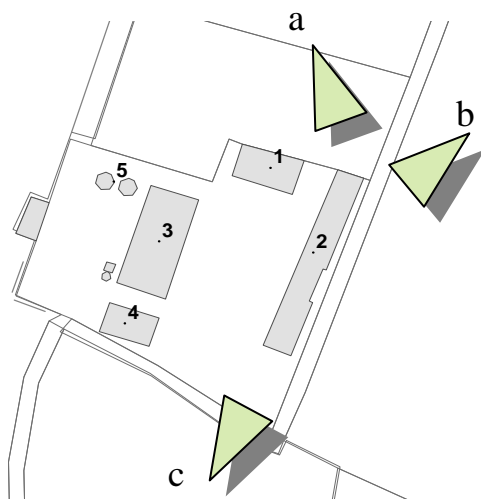
Foto a



Foto b



Foto c



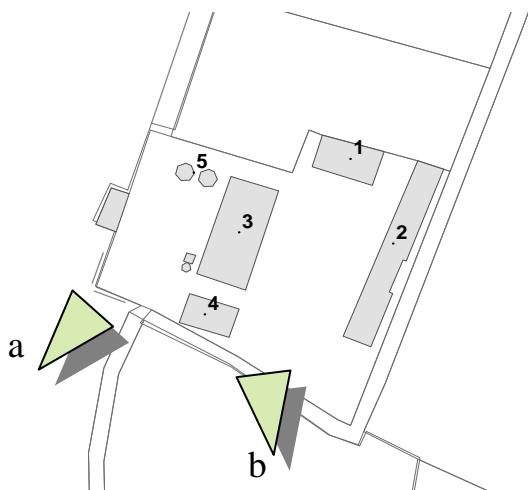
<b>Zona B</b>		<b>Isolato 09</b>	
<b>Edificio 3</b>			
<b>Toponimo località</b>			
La Pel d'Oca			
<b>Localizzazione</b>			
Strada comunale Montanaro			
<b>Dati immobile</b>			
Epoca di costruzione		'900	
Tipo di costruzione		Stalla/Fienile	
<b>Parametri edilizi</b>			
N° di piani		2	
Materiali Copertura		Laterizio	
Materiali Rivestimento		Intonaco/Mattoni	
<b>Particolari elementi di distinzione dell'immobile</b>			
Valenza		-	
Pertinenze e accessori		-	
<b>Funzioni insediate</b>			
Ricovero mezzi e attrezzature			
<b>Stato di conservazione e utilizzo</b>			
Indice rispetto all'analisi visiva da esterno		Buono	
Presenza di recenti interventi di modificazione		-	
Grado di utilizzo dell'immobile		Totale	



Foto a



Foto b



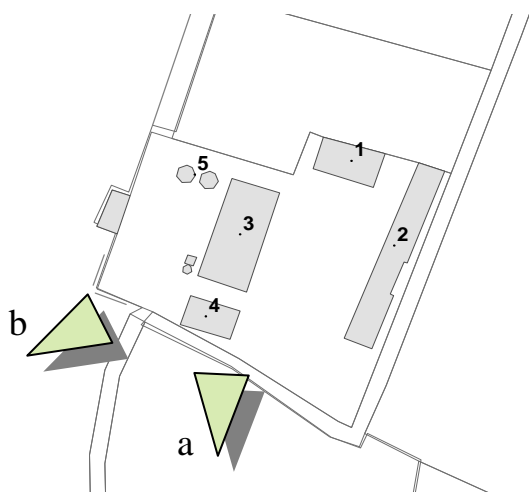
<b>Zona B</b>		<b>Isolato 09</b>	
<b>Edificio 4</b>			
<b>Toponimo località</b>			
La Pel d'Oca			
<b>Localizzazione</b>			
Strada comunale Montanaro			
<b>Dati immobile</b>			
Epoca di costruzione		'900	
Tipo di costruzione		Stalla	
<b>Parametri edilizi</b>			
N° di piani		1	
Materiali Copertura		Laterizio	
Materiali Rivestimento		Mattoni	
<b>Particolari elementi di distinzione dell'immobile</b>			
Valenza		-	
Pertinenze e accessori		-	
<b>Funzioni insediate</b>			
Ricovero mezzi e attrezzature			
<b>Stato di conservazione e utilizzo</b>			
Indice rispetto all'analisi visiva da esterno		Buono	
Presenza di recenti interventi di modificazione		-	
Grado di utilizzo dell'immobile		Totale	



Foto a



Foto b



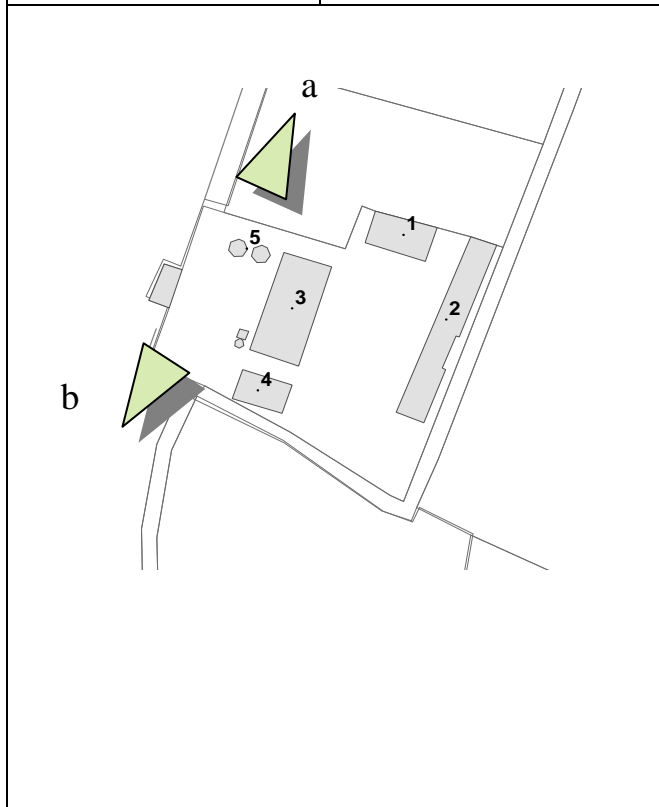
<b>Zona B</b>		<b>Isolato 09</b>	
<b>Edificio 5</b>			
<b>Toponimo località</b>			
La Pel d'Oca			
<b>Localizzazione</b>			
Strada comunale Montanaro			
<b>Dati immobile</b>			
Epoca di costruzione		'900	
Tipo di costruzione		Silos	
<b>Parametri edilizi</b>			
N° di piani		-	
Materiali Copertura		Laterizio	
Materiali Rivestimento		Intonaco	
<b>Particolari elementi di distinzione dell'immobile</b>			
Valenza		-	
Pertinenze e accessori		-	
<b>Funzioni insediate</b>			
-			
<b>Stato di conservazione e utilizzo</b>			
Indice rispetto all'analisi visiva da esterno		Insufficiente	
Presenza di recenti interventi di modificazione		-	
Grado di utilizzo dell'immobile		Non in uso	



Foto a



Foto b



## Zona B – Isolato 10



Base Catastale 1:2000



Ortofoto

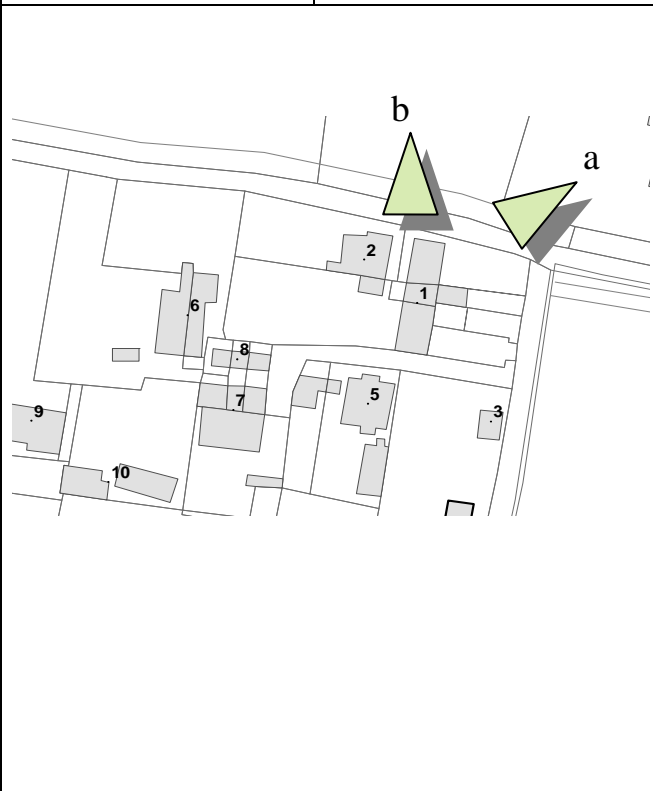
<b>Zona B</b>		<b>Isolato 10</b>	
<b>Edificio 1</b>			
<b>Toponimo località</b>			
Il Bassetto			
<b>Localizzazione</b>			
-			
<b>Dati immobile</b>			
Epoca di costruzione	'70		
Tipo di costruzione	Palazzina		
<b>Parametri edilizi</b>			
N° di piani	2		
Materiali Copertura	Laterizio		
Materiali Rivestimento	Intonaco		
<b>Particolari elementi di distinzione dell'immobile</b>			
Valenza	-		
Pertinenze e accessori	-		
<b>Funzioni insediate</b>			
Residenziale			
<b>Stato di conservazione e utilizzo</b>			
Indice rispetto all'analisi visiva da esterno	Sufficiente		
Presenza di recenti interventi di modificazione	-		
Grado di utilizzo dell'immobile	Totale		



Foto a



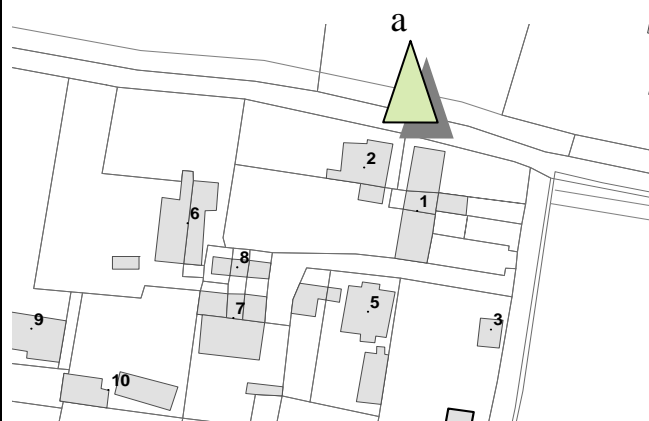
Foto b



<b>Zona B</b>		<b>Isolato 10</b>	
<b>Edificio 2</b>			
<b>Toponimo località</b>			
Il Bassetto			
<b>Localizzazione</b>			
-			
<b>Dati immobile</b>			
Epoca di costruzione		'70	
Tipo di costruzione		Palazzina	
<b>Parametri edilizi</b>			
N° di piani		2	
Materiali Copertura		Laterizio	
Materiali Rivestimento		Intonaco	
<b>Particolari elementi di distinzione dell'immobile</b>			
Valenza		-	
Pertinenze e accessori		-	
<b>Funzioni insediate</b>			
Residenziale			
<b>Stato di conservazione e utilizzo</b>			
Indice rispetto all'analisi visiva da esterno		Sufficiente	
Presenza di recenti interventi di modificazione		-	
Grado di utilizzo dell'immobile		Totale	



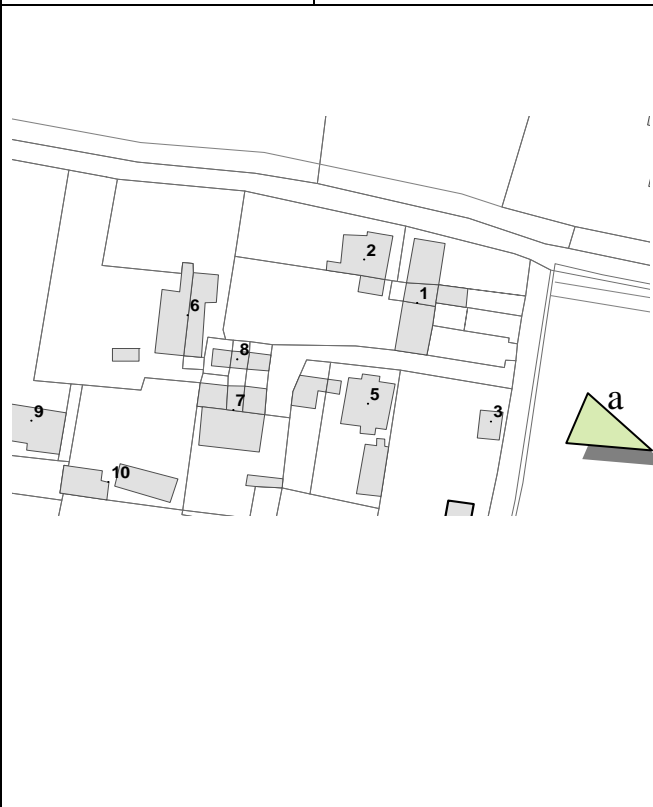
Foto a




<b>Zona B</b>		<b>Isolato 10</b>	
<b>Edificio 3</b>			
<b>Toponimo località</b>			
Il Bassetto			
<b>Localizzazione</b>			
-			
<b>Dati immobile</b>			
Epoca di costruzione	'70		
Tipo di costruzione	Box		
<b>Parametri edilizi</b>			
N° di piani	1		
Materiali Copertura	Laterizio		
Materiali Rivestimento	Intonaco		
<b>Particolari elementi di distinzione dell'immobile</b>			
Valenza	-		
Pertinenze e accessori	-		
<b>Funzioni insediate</b>			
Ricovero mezzi e attrezzature			
<b>Stato di conservazione e utilizzo</b>			
Indice rispetto all'analisi visiva da esterno	Buono		
Presenza di recenti interventi di modificazione	-		
Grado di utilizzo dell'immobile	Totale		



Foto a





Zona B		Isolato 10	
Edificio 4			
<b>Toponimo località</b>			
Il Bassetto			
<b>Localizzazione</b>			
-			
<b>Dati immobile</b>			
Epoca di costruzione	'70		
Tipo di costruzione	Palazzina		
<b>Parametri edilizi</b>			
N° di piani	-		
Materiali Copertura	Laterizio		
Materiali Rivestimento	Intonaco		
<b>Particolari elementi di distinzione dell'immobile</b>			
Valenza	-		
Pertinenze e accessori	-		
<b>Funzioni insediate</b>			
Residenziale			
<b>Stato di conservazione e utilizzo</b>			
Indice rispetto all'analisi visiva da esterno	Buono		
Presenza di recenti interventi di modificazione	-		
Grado di utilizzo dell'immobile	Totale		
			

<b>Zona B</b>		<b>Isolato 10</b>	
<b>Edificio 5</b>			
<b>Toponimo località</b>			
Il Bassetto			
<b>Localizzazione</b>			
-			
<b>Dati immobile</b>			
Epoca di costruzione		'70	
Tipo di costruzione		Palazzina	
<b>Parametri edilizi</b>			
N° di piani		1	
Materiali Copertura		Laterizio	
Materiali Rivestimento		Intonaco	
<b>Particolari elementi di distinzione dell'immobile</b>			
Valenza		-	
Pertinenze e accessori		-	
<b>Funzioni insediate</b>			
Residenziale			
<b>Stato di conservazione e utilizzo</b>			
Indice rispetto all'analisi visiva da esterno		Sufficiente	
Presenza di recenti interventi di modificazione		-	
Grado di utilizzo dell'immobile		Totale	



Foto a



<b>Zona B</b>		<b>Isolato 10</b>	
<b>Edificio 6</b>			
<b>Toponimo località</b>			
Il Bassetto			
<b>Localizzazione</b>			
-			
<b>Dati immobile</b>			
Epoca di costruzione	'70		
Tipo di costruzione	Palazzina		
<b>Parametri edilizi</b>			
N° di piani	2		
Materiali Copertura	Laterizio		
Materiali Rivestimento	Intonaco		
<b>Particolari elementi di distinzione dell'immobile</b>			
Valenza	-		
Pertinenze e accessori	-		
<b>Funzioni insediate</b>			
Residenziale			
<b>Stato di conservazione e utilizzo</b>			
Indice rispetto all'analisi visiva da esterno	Buono		
Presenza di recenti interventi di modificazione	-		
Grado di utilizzo dell'immobile	Totale		



Foto a


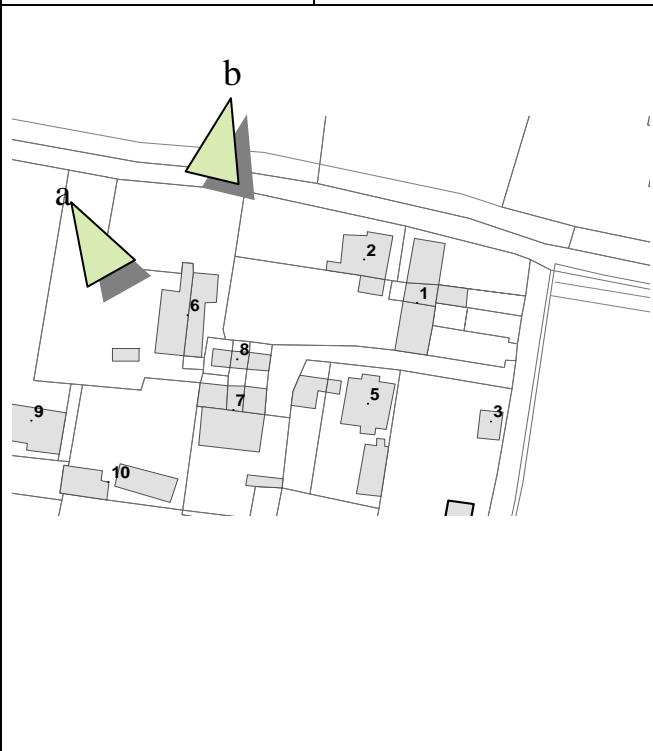


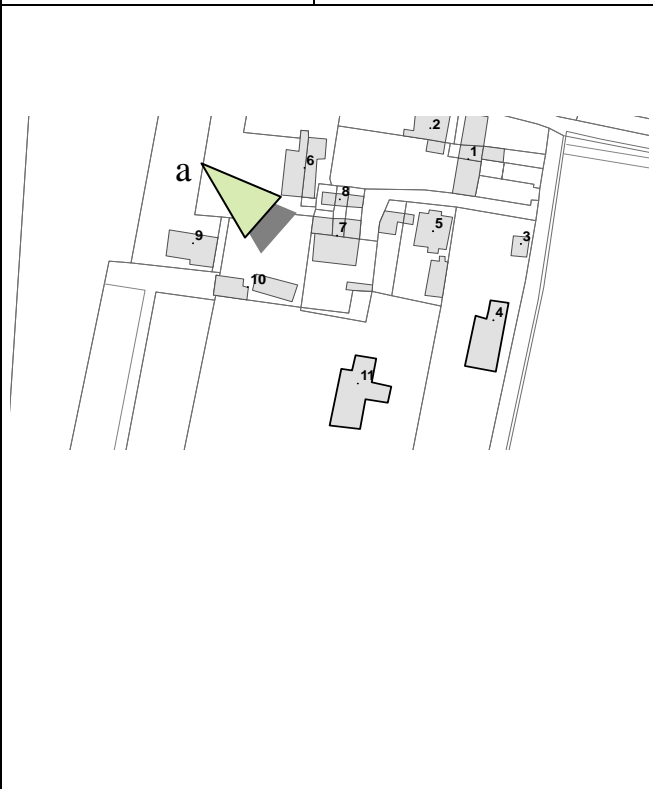
Foto a



<b>Zona B</b>		<b>Isolato 10</b>	
<b>Edificio 7</b>			
<b>Toponimo località</b>			
Il Bassetto			
<b>Localizzazione</b>			
-			
<b>Dati immobile</b>			
Epoca di costruzione		'70	
Tipo di costruzione		Palazzina	
<b>Parametri edilizi</b>			
N° di piani		2	
Materiali Copertura		Laterizio	
Materiali Rivestimento		Intonaco	
<b>Particolari elementi di distinzione dell'immobile</b>			
Valenza		-	
Pertinenze e accessori		-	
<b>Funzioni insediate</b>			
Residenziale			
<b>Stato di conservazione e utilizzo</b>			
Indice rispetto all'analisi visiva da esterno		Buono	
Presenza di recenti interventi di modificazione		-	
Grado di utilizzo dell'immobile		Totale	



Foto a



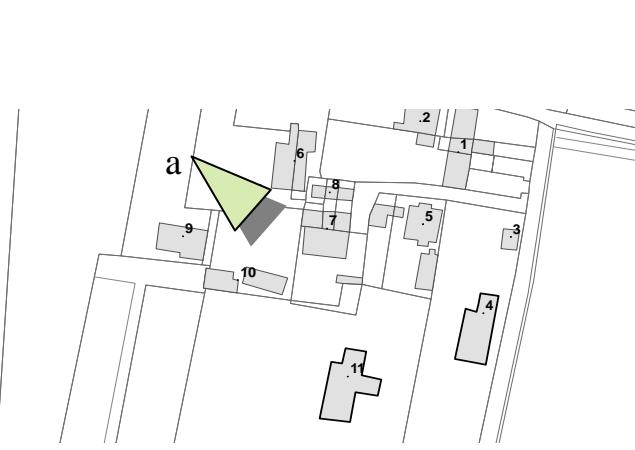
<b>Zona B</b>		<b>Isolato 10</b>	
<b>Edificio 8</b>			
<b>Toponimo località</b>			
Il Bassetto			
<b>Localizzazione</b>			
-			
<b>Dati immobile</b>			
Epoca di costruzione		'70	
Tipo di costruzione		Palazzina	
<b>Parametri edilizi</b>			
N° di piani		2	
Materiali Copertura		Laterizio	
Materiali Rivestimento		Intonaco	
<b>Particolari elementi di distinzione dell'immobile</b>			
Valenza		-	
Pertinenze e accessori		-	
<b>Funzioni insediate</b>			
Residenziale			
<b>Stato di conservazione e utilizzo</b>			
Indice rispetto all'analisi visiva da esterno		Buono	
Presenza di recenti interventi di modificazione		-	
Grado di utilizzo dell'immobile		Totale	
			



Foto a

<b>Zona B</b>		<b>Isolato 10</b>	
<b>Edificio 9</b>			
<b>Toponimo località</b>			
Il Bassetto			
<b>Localizzazione</b>			
-			
<b>Dati immobile</b>			
Epoca di costruzione		'70	
Tipo di costruzione		Palazzina	
<b>Parametri edilizi</b>			
N° di piani		2	
Materiali Copertura		Laterizio	
Materiali Rivestimento		Intonaco	
<b>Particolari elementi di distinzione dell'immobile</b>			
Valenza		-	
Pertinenze e accessori		-	
<b>Funzioni insediate</b>			
Residenziale			
<b>Stato di conservazione e utilizzo</b>			
Indice rispetto all'analisi visiva da esterno		Buono	
Presenza di recenti interventi di modificazione		-	
Grado di utilizzo dell'immobile		Totale	



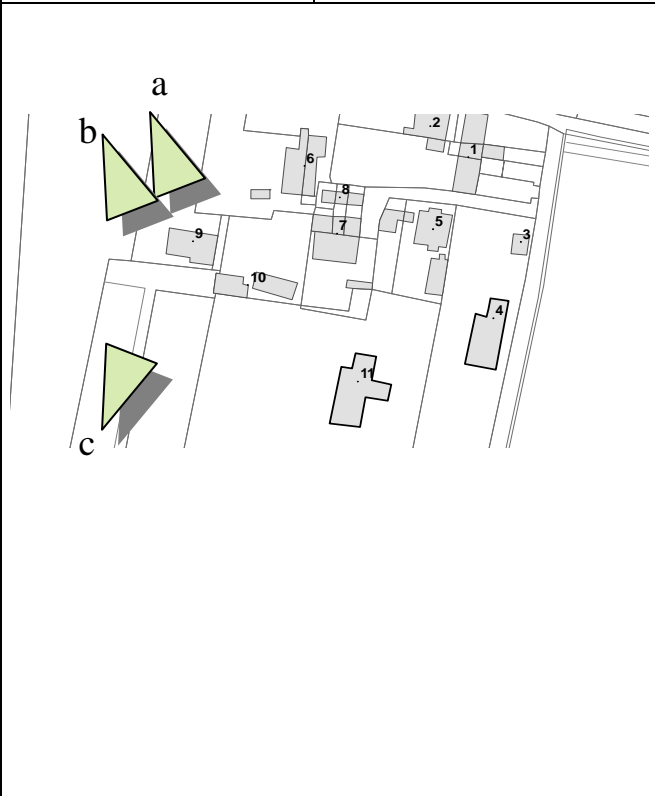
Foto a



Foto b



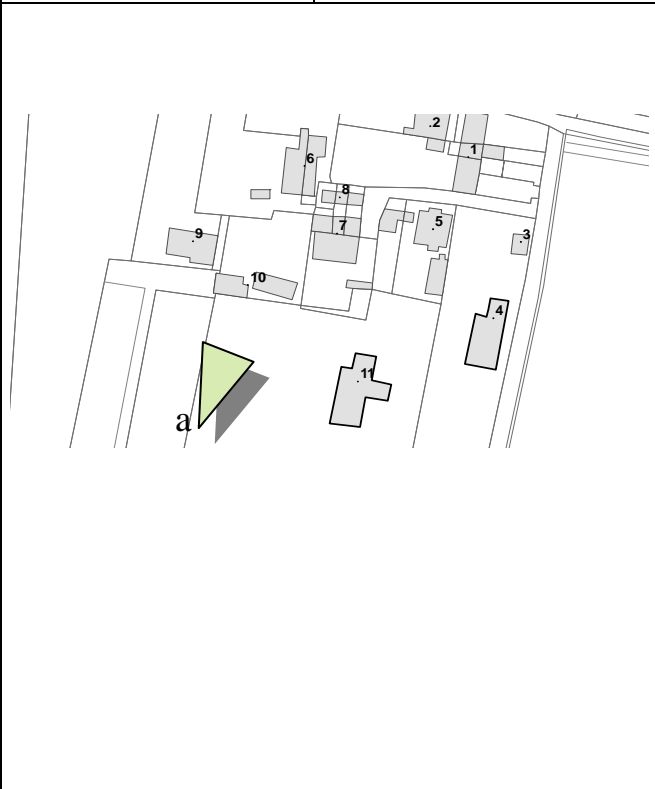
Foto c



<b>Zona B</b>		<b>Isolato 10</b>	
<b>Edificio 10</b>			
<b>Toponimo località</b>			
Il Bassetto			
<b>Localizzazione</b>			
-			
<b>Dati immobile</b>			
Epoca di costruzione		'70	
Tipo di costruzione		Palazzina+box	
<b>Parametri edilizi</b>			
N° di piani		1/2	
Materiali Copertura		Laterizio	
Materiali Rivestimento		Intonaco	
<b>Particolari elementi di distinzione dell'immobile</b>			
Valenza		-	
Pertinenze e accessori		-	
<b>Funzioni insediate</b>			
Residenziale			
<b>Stato di conservazione e utilizzo</b>			
Indice rispetto all'analisi visiva da esterno		Buono	
Presenza di recenti interventi di modificazione		-	
Grado di utilizzo dell'immobile		Totale	



Foto a



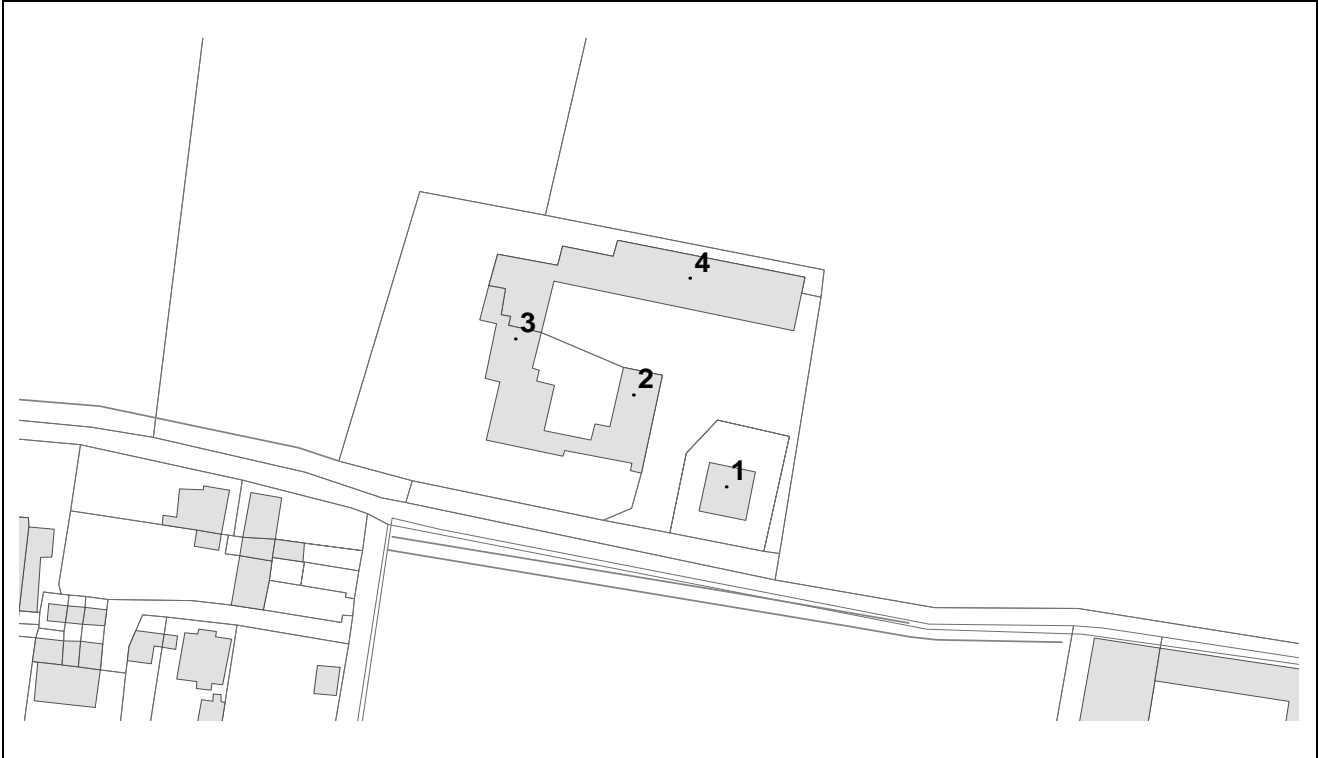
<b>Zona B</b>		<b>Isolato 10</b>	
<b>Edificio 10</b>			
<b>Toponimo località</b>			
Il Bassetto			
<b>Localizzazione</b>			
-			
<b>Dati immobile</b>			
Epoca di costruzione		'70	
Tipo di costruzione		Palazzina+box	
<b>Parametri edilizi</b>			
N° di piani		1/2	
Materiali Copertura		Laterizio	
Materiali Rivestimento		Intonaco	
<b>Particolari elementi di distinzione dell'immobile</b>			
Valenza		-	
Pertinenze e accessori		-	
<b>Funzioni insediate</b>			
Residenziale			
<b>Stato di conservazione e utilizzo</b>			
Indice rispetto all'analisi visiva da esterno		Buono	
Presenza di recenti interventi di modificazione		-	
Grado di utilizzo dell'immobile		Totale	
			



Foto a



## Zona B – Isolato 11



Base Catastale 1:1000

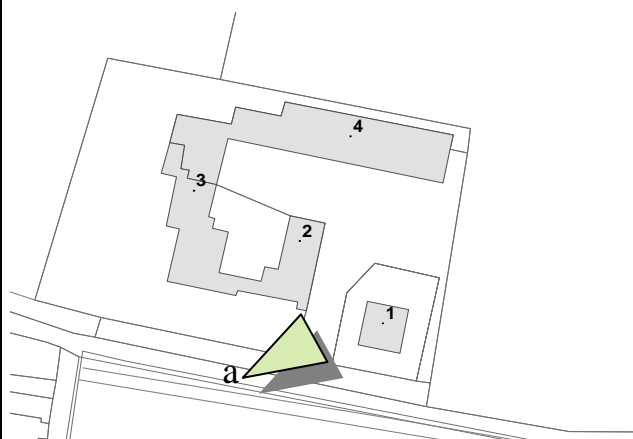


Ortofoto

<b>Zona B</b>		<b>Isolato 11</b>	
<b>Edificio 1</b>			
<b>Toponimo località</b>			
Il Bassetto			
<b>Localizzazione</b>			
-			
<b>Dati immobile</b>			
Epoca di costruzione		'80	
Tipo di costruzione		Palazzina	
<b>Parametri edilizi</b>			
N° di piani		2	
Materiali Copertura		Laterizio	
Materiali Rivestimento		Intonaco	
<b>Particolari elementi di distinzione dell'immobile</b>			
Valenza		-	
Pertinenze e accessori		-	
<b>Funzioni insediate</b>			
Abitazione			
<b>Stato di conservazione e utilizzo</b>			
Indice rispetto all'analisi visiva da esterno		Buono	
Presenza di recenti interventi di modificazione		-	
Grado di utilizzo dell'immobile		Totale	



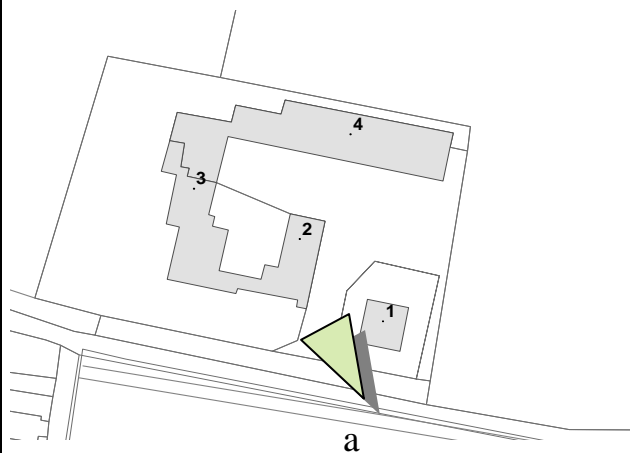
Foto a



<b>Zona B</b>		<b>Isolato 11</b>	
<b>Edificio 2</b>			
<b>Toponimo località</b>			
Il Bassetto			
<b>Localizzazione</b>			
-			
<b>Dati immobile</b>			
Epoca di costruzione		-	
Tipo di costruzione		Casa colonica	
<b>Parametri edilizi</b>			
N° di piani		2	
Materiali Copertura		Laterizio	
Materiali Rivestimento		Intonaco	
<b>Particolari elementi di distinzione dell'immobile</b>			
Valenza		-	
Pertinenze e accessori		-	
<b>Funzioni insediate</b>			
Abitazione			
<b>Stato di conservazione e utilizzo</b>			
Indice rispetto all'analisi visiva da esterno		Buono	
Presenza di recenti interventi di modificazione		-	
Grado di utilizzo dell'immobile		Totale	



Foto a



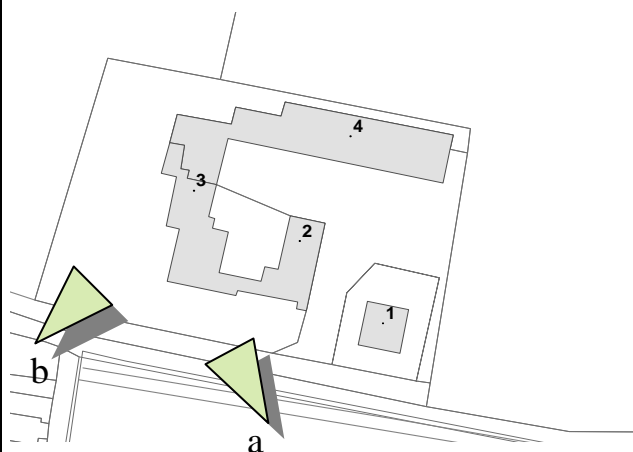
<b>Zona B</b>		<b>Isolato 11</b>	
<b>Edificio 3</b>			
<b>Toponimo località</b>			
Il Bassetto			
<b>Localizzazione</b>			
-			
<b>Dati immobile</b>			
Epoca di costruzione		'900	
Tipo di costruzione		Casa padronale	
<b>Parametri edilizi</b>			
N° di piani		2	
Materiali Copertura		Laterizio	
Materiali Rivestimento		Mattoni	
<b>Particolari elementi di distinzione dell'immobile</b>			
Valenza		Tipologico	
Pertinenze e accessori		Giardino	
<b>Funzioni insediate</b>			
Abitazione			
<b>Stato di conservazione e utilizzo</b>			
Indice rispetto all'analisi visiva da esterno		Buono	
Presenza di recenti interventi di modificazione		-	
Grado di utilizzo dell'immobile		Totale	



Foto a



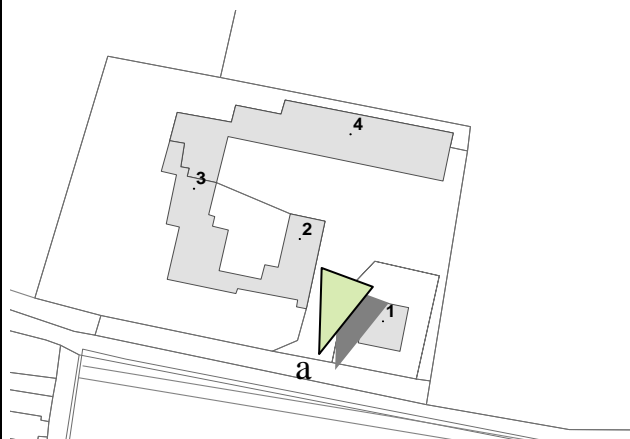
Foto b



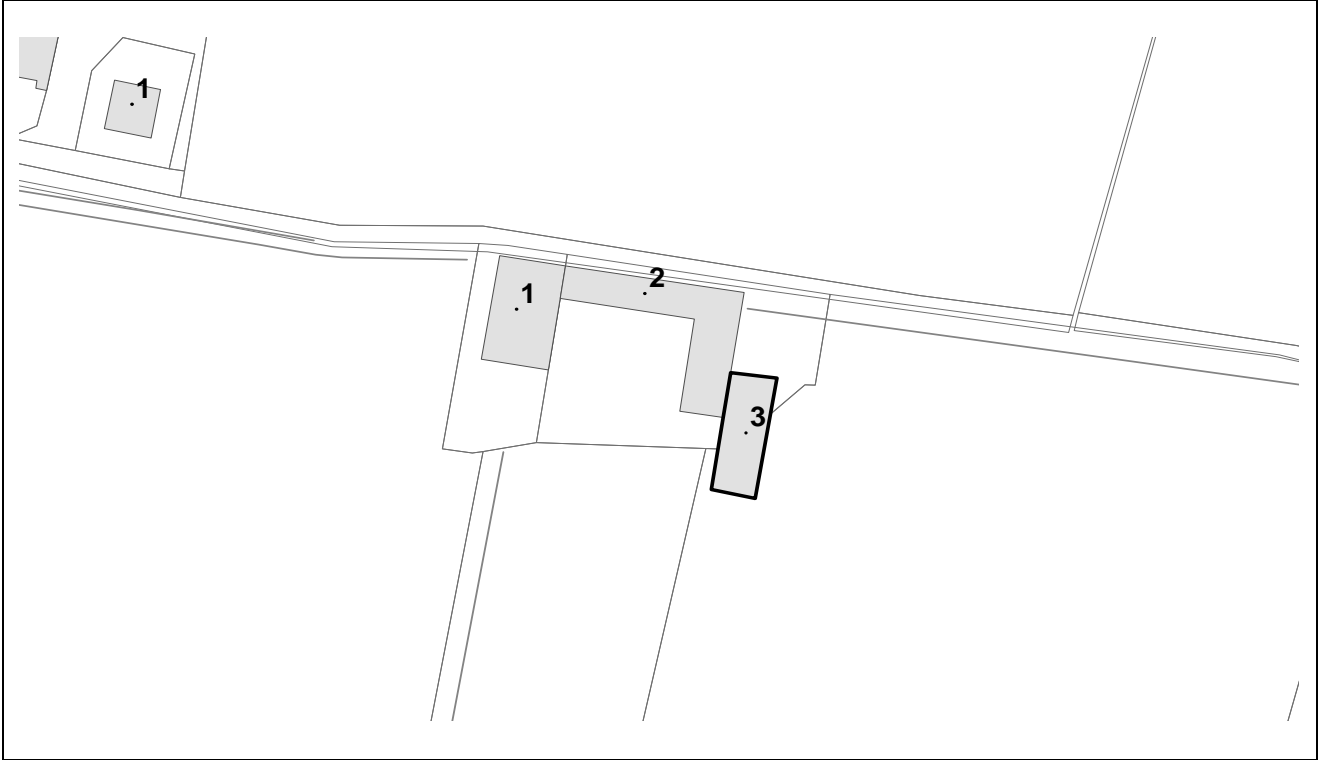
<b>Zona B</b>		<b>Isolato 11</b>	
<b>Edificio 4</b>			
<b>Toponimo località</b>			
Il Bassetto			
<b>Localizzazione</b>			
-			
<b>Dati immobile</b>			
Epoca di costruzione		'70	
Tipo di costruzione		Capannone - Fienile	
<b>Parametri edilizi</b>			
N° di piani		1	
Materiali Copertura		Laterizio	
Materiali Rivestimento		Intonaco/Mattoni	
<b>Particolari elementi di distinzione dell'immobile</b>			
Valenza		-	
Pertinenze e accessori		-	
<b>Funzioni insediate</b>			
Ricovero mezzi e attrezzature			
<b>Stato di conservazione e utilizzo</b>			
Indice rispetto all'analisi visiva da esterno		Buono	
Presenza di recenti interventi di modificazione		-	
Grado di utilizzo dell'immobile		Totale	



Foto a



## Zona B – Isolato 12



Base Catastale 1:1000



Ortofoto

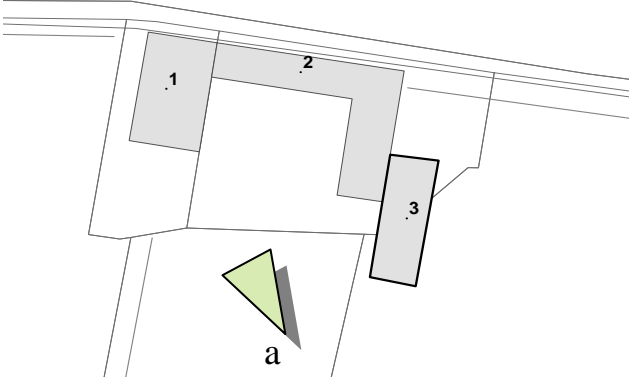
<b>Zona B</b>		<b>Isolato 12</b>	
<b>Edificio 1</b>			
<b>Toponimo località</b>			
-			
<b>Localizzazione</b>			
-			
<b>Dati immobile</b>			
Epoca di costruzione		-	
Tipo di costruzione		Casa colonica	
<b>Parametri edilizi</b>			
N° di piani		2	
Materiali Copertura		Laterizio	
Materiali Rivestimento		Intonaco	
<b>Particolari elementi di distinzione dell'immobile</b>			
Valenza		-	
Pertinenze e accessori		-	
<b>Funzioni insediate</b>			
Abitazione			
<b>Stato di conservazione e utilizzo</b>			
Indice rispetto all'analisi visiva da esterno		Buono	
Presenza di recenti interventi di modificazione		-	
Grado di utilizzo dell'immobile		Totale	
			



Foto a

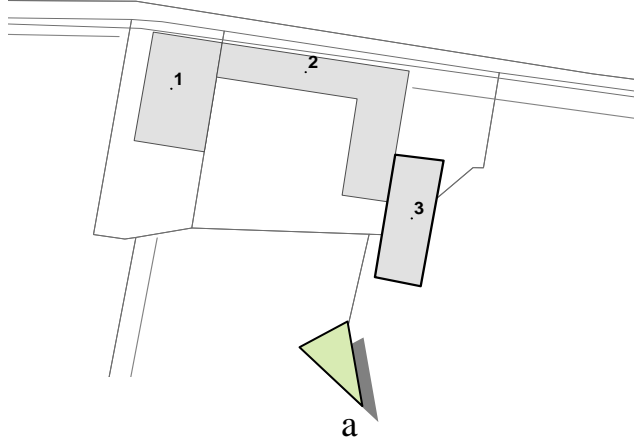
<b>Zona B</b>		<b>Isolato 12</b>	
<b>Edificio 2</b>			
<b>Toponimo località</b>			
-			
<b>Localizzazione</b>			
-			
<b>Dati immobile</b>			
Epoca di costruzione		-	
Tipo di costruzione		Casa colonica	
<b>Parametri edilizi</b>			
N° di piani		2	
Materiali Copertura		Laterizio	
Materiali Rivestimento		Pietra/Mattoni	
<b>Particolari elementi di distinzione dell'immobile</b>			
Valenza		-	
Pertinenze e accessori		-	
<b>Funzioni insediate</b>			
Abitazione			
<b>Stato di conservazione e utilizzo</b>			
Indice rispetto all'analisi visiva da esterno		Buono	
Presenza di recenti interventi di modificazione		-	
Grado di utilizzo dell'immobile		Totale	
			



Foto a



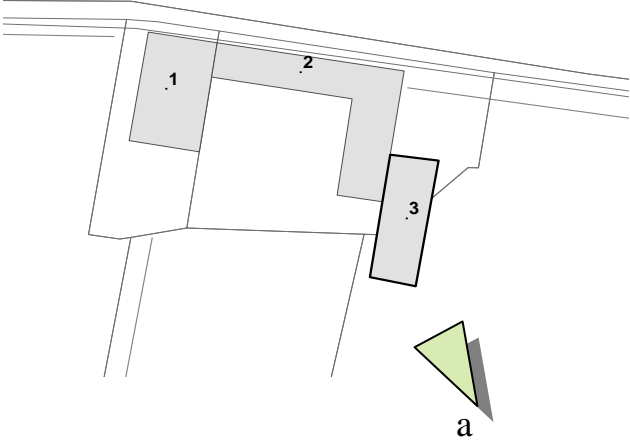
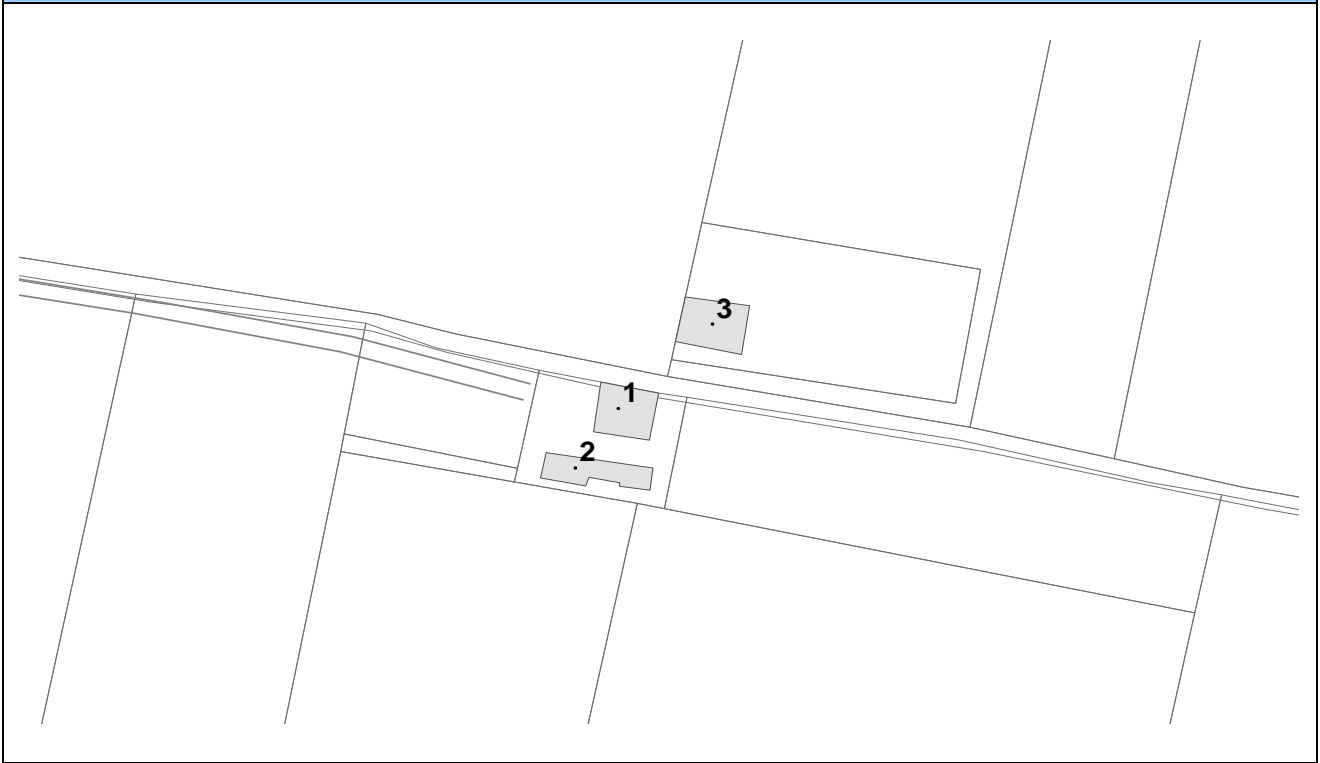
<b>Zona B</b>		<b>Isolato 12</b>	
<b>Edificio 3</b>			
<b>Toponimo località</b>			
-			
<b>Localizzazione</b>			
-			
<b>Dati immobile</b>			
Epoca di costruzione		-	
Tipo di costruzione		Capannone non prefabbricato	
<b>Parametri edilizi</b>			
N° di piani		1	
Materiali Copertura		Lamiera	
Materiali Rivestimento		Mattoni	
<b>Particolari elementi di distinzione dell'immobile</b>			
Valenza		-	
Pertinenze e accessori		-	
<b>Funzioni insediate</b>			
Ricovero mezzi e attrezzature			
<b>Stato di conservazione e utilizzo</b>			
Indice rispetto all'analisi visiva da esterno		Sufficiente	
Presenza di recenti interventi di modificazione		-	
Grado di utilizzo dell'immobile		Totale	
			



Foto a

## Zona B – Isolato 13



Base Catastale 1:1000



Ortofoto

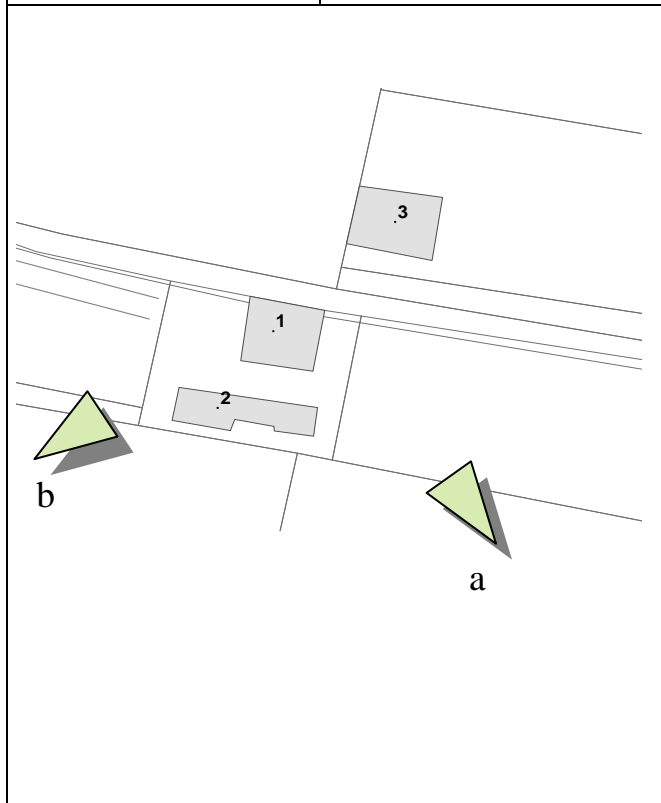
<b>Zona B</b>		<b>Isolato 13</b>	
<b>Edificio 1</b>			
<b>Toponimo località</b>			
La Ballerina			
<b>Localizzazione</b>			
-			
<b>Dati immobile</b>			
Epoca di costruzione		'80	
Tipo di costruzione		Palazzina	
<b>Parametri edilizi</b>			
N° di piani		2	
Materiali Copertura		Laterizio	
Materiali Rivestimento		Intonaco	
<b>Particolari elementi di distinzione dell'immobile</b>			
Valenza		-	
Pertinenze e accessori		-	
<b>Funzioni insediate</b>			
Residenziale			
<b>Stato di conservazione e utilizzo</b>			
Indice rispetto all'analisi visiva da esterno		Ottimo	
Presenza di recenti interventi di modificazione		-	
Grado di utilizzo dell'immobile		Totale	



Foto a



Foto b



<b>Zona B</b>		<b>Isolato 13</b>	
<b>Edificio 2</b>			
<b>Toponimo località</b>			
La Ballerina			
<b>Localizzazione</b>			
-			
<b>Dati immobile</b>			
Epoca di costruzione		'80	
Tipo di costruzione		Palazzina	
<b>Parametri edilizi</b>			
N° di piani		2	
Materiali Copertura		Laterizio	
Materiali Rivestimento		Intonaco	
<b>Particolari elementi di distinzione dell'immobile</b>			
Valenza		-	
Pertinenze e accessori		-	
<b>Funzioni insediate</b>			
Residenziale			
<b>Stato di conservazione e utilizzo</b>			
Indice rispetto all'analisi visiva da esterno		Ottimo	
Presenza di recenti interventi di modificazione		-	
Grado di utilizzo dell'immobile		Totale	



Foto a



Foto b

<b>Zona B</b>		<b>Isolato 13</b>	
<b>Edificio 3</b>			
<b>Toponimo località</b>			
La Ballerina			
<b>Localizzazione</b>			
-			
<b>Dati immobile</b>			
Epoca di costruzione		-	
Tipo di costruzione		-	
<b>Parametri edilizi</b>			
N° di piani		-	
Materiali Copertura		-	
Materiali Rivestimento		-	
<b>Particolari elementi di distinzione dell'immobile</b>			
Valenza		-	
Pertinenze e accessori		-	
<b>Funzioni insediate</b>			
-			
<b>Stato di conservazione e utilizzo</b>			
Indice rispetto all'analisi visiva da esterno		-	
Presenza di recenti interventi di modificazione		In ristrutturazione	
Grado di utilizzo dell'immobile		-	

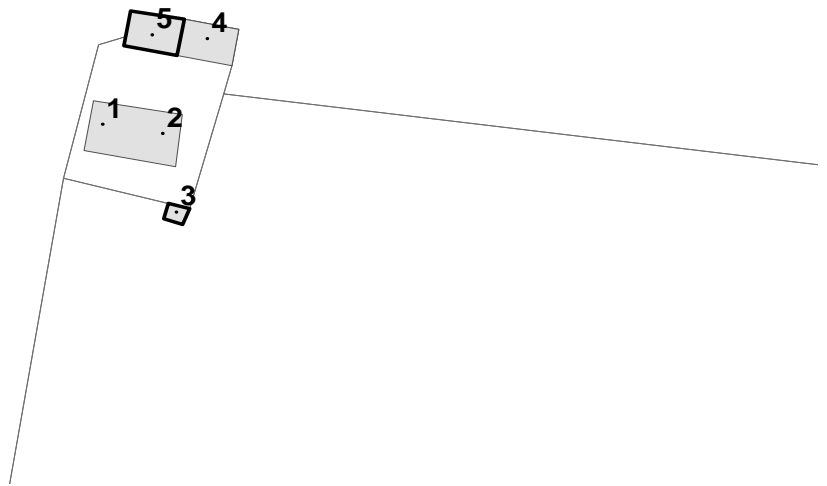


Foto a



Foto b

## Zona B – Isolato 14



Base Catastale 1:1000



Ortofoto

<b>Zona B</b>		<b>Isolato 14</b>	
<b>Edificio 1</b>			
<b>Toponimo località</b>			
La Giarola piccola			
<b>Localizzazione</b>			
-			
<b>Dati immobile</b>			
Epoca di costruzione	'50		
Tipo di costruzione	Palazzina		
<b>Parametri edilizi</b>			
N° di piani	3		
Materiali Copertura	Laterizio		
Materiali Rivestimento	Intonaco		
<b>Particolari elementi di distinzione dell'immobile</b>			
Valenza	-		
Pertinenze e accessori	-		
<b>Funzioni insediate</b>			
Abitazione			
<b>Stato di conservazione e utilizzo</b>			
Indice rispetto all'analisi visiva da esterno	Insufficiente		
Presenza di recenti interventi di modificazione	-		
Grado di utilizzo dell'immobile	Totale		



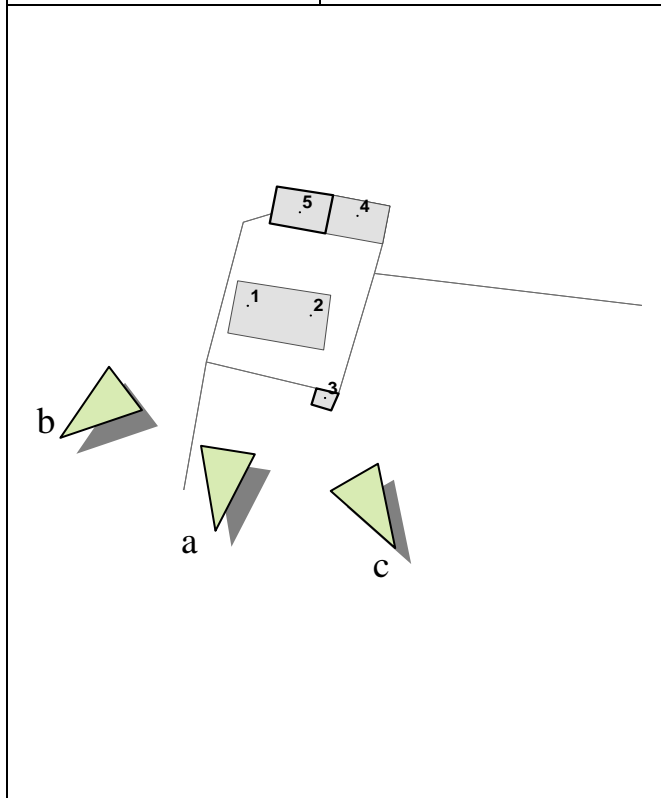
Foto a



Foto b



Foto c



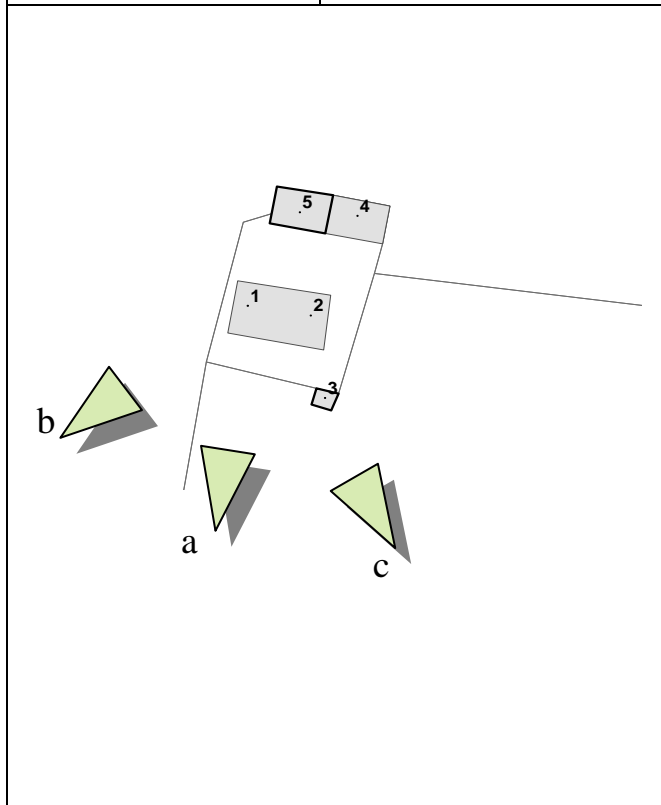
<b>Zona B</b>		<b>Isolato 14</b>	
<b>Edificio 2</b>			
<b>Toponimo località</b>			
La Giarola piccola			
<b>Localizzazione</b>			
-			
<b>Dati immobile</b>			
Epoca di costruzione		'50	
Tipo di costruzione		Stalla/fienile	
<b>Parametri edilizi</b>			
N° di piani		2	
Materiali Copertura		Laterizio	
Materiali Rivestimento		Mattoni- Onduline	
<b>Particolari elementi di distinzione dell'immobile</b>			
Valenza		-	
Pertinenze e accessori		-	
<b>Funzioni insediate</b>			
Ricovero mezzi e attrezzature			
<b>Stato di conservazione e utilizzo</b>			
Indice rispetto all'analisi visiva da esterno		Sufficiente	
Presenza di recenti interventi di modificazione		-	
Grado di utilizzo dell'immobile		Totale	



Foto a



Foto b

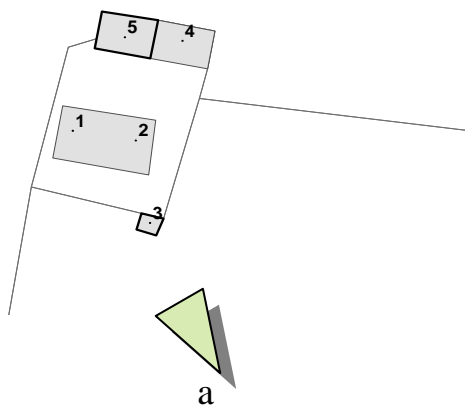




<b>Zona B</b>		<b>Isolato 14</b>	
<b>Edificio 3</b>			
<b>Toponimo località</b>			
La Giarola piccola			
<b>Localizzazione</b>			
-			
<b>Dati immobile</b>			
Epoca di costruzione		'50	
Tipo di costruzione		Deposito rurale	
<b>Parametri edilizi</b>			
N° di piani		1	
Materiali Copertura		Laterizio	
Materiali Rivestimento		Mattoni	
<b>Particolari elementi di distinzione dell'immobile</b>			
Valenza		-	
Pertinenze e accessori		-	
<b>Funzioni insediate</b>			
Ricovero mezzi e attrezzature			
<b>Stato di conservazione e utilizzo</b>			
Indice rispetto all'analisi visiva da esterno		Sufficiente	
Presenza di recenti interventi di modificazione		-	
Grado di utilizzo dell'immobile		Totale	



Foto a



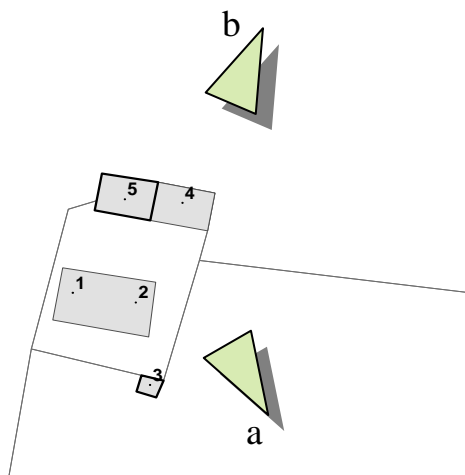
<b>Zona B</b>		<b>Isolato 14</b>	
<b>Edificio 4</b>			
<b>Toponimo località</b>			
La Giarola piccola			
<b>Localizzazione</b>			
-			
<b>Dati immobile</b>			
Epoca di costruzione		'50	
Tipo di costruzione		Stalla/fienile	
<b>Parametri edilizi</b>			
N° di piani		2	
Materiali Copertura		Laterizio	
Materiali Rivestimento		Mattoni	
<b>Particolari elementi di distinzione dell'immobile</b>			
Valenza		-	
Pertinenze e accessori		-	
<b>Funzioni insediate</b>			
Ricovero mezzi e attrezzature			
<b>Stato di conservazione e utilizzo</b>			
Indice rispetto all'analisi visiva da esterno		Sufficiente	
Presenza di recenti interventi di modificazione		-	
Grado di utilizzo dell'immobile		Totale	



Foto a



Foto a



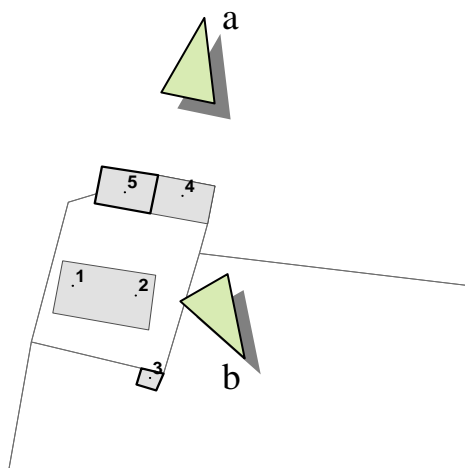
<b>Zona B</b>		<b>Isolato 14</b>	
<b>Edificio 5</b>			
<b>Toponimo località</b>			
La Giarola piccola			
<b>Localizzazione</b>			
-			
<b>Dati immobile</b>			
Epoca di costruzione		'50	
Tipo di costruzione		Stalla/Fienile	
<b>Parametri edilizi</b>			
N° di piani		1	
Materiali Copertura		Laterizio	
Materiali Rivestimento		Mattoni	
<b>Particolari elementi di distinzione dell'immobile</b>			
Valenza		-	
Pertinenze e accessori		-	
<b>Funzioni insediate</b>			
Ricovero mezzi e attrezzature			
<b>Stato di conservazione e utilizzo</b>			
Indice rispetto all'analisi visiva da esterno		Sufficiente	
Presenza di recenti interventi di modificazione		-	
Grado di utilizzo dell'immobile		Totale	



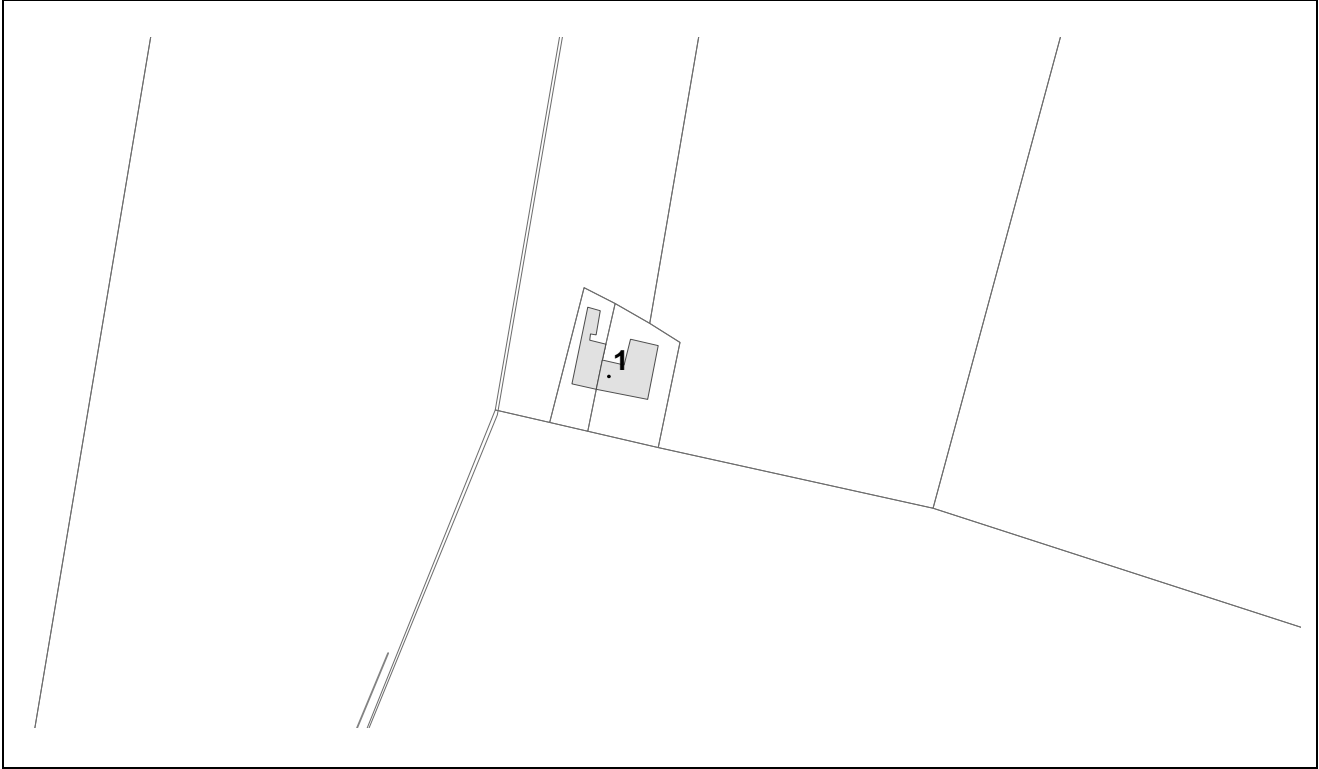
Foto a



Foto b



## Zona B – Isolato 15



Base Catastale 1:1000



Ortofoto

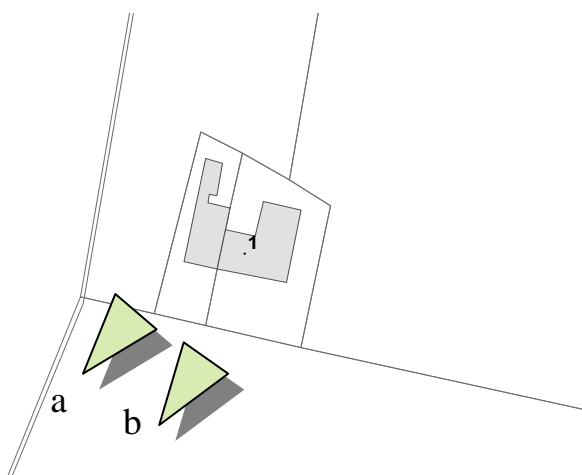
<b>Zona B</b>		<b>Isolato 15</b>	
<b>Edificio 1</b>			
<b>Toponimo località</b>			
Pel d'Oca Piccola			
<b>Localizzazione</b>			
-			
<b>Dati immobile</b>			
Epoca di costruzione	'60		
Tipo di costruzione	Palazzina + Fienile		
<b>Parametri edilizi</b>			
N° di piani	2		
Materiali Copertura	Laterizio		
Materiali Rivestimento	Intonaco		
<b>Particolari elementi di distinzione dell'immobile</b>			
Valenza	-		
Pertinenze e accessori	-		
<b>Funzioni insediate</b>			
Abitazione + Ricovero mezzi e attrezzature			
<b>Stato di conservazione e utilizzo</b>			
Indice rispetto all'analisi visiva da esterno	Buono		
Presenza di recenti interventi di modificazione	-		
Grado di utilizzo dell'immobile	Totale		



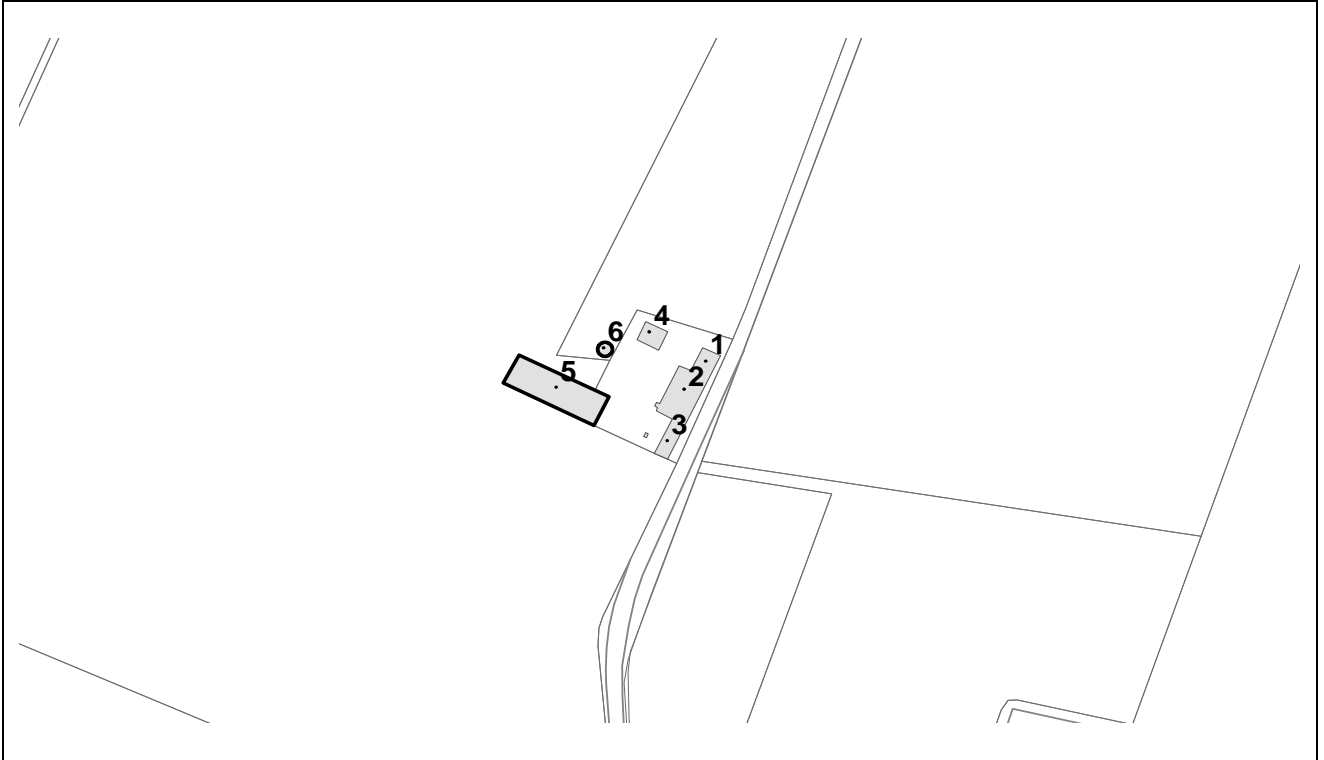
Foto a



Foto b



## Zona B – Isolato 16



Base Catastale 1:1000



Ortofoto

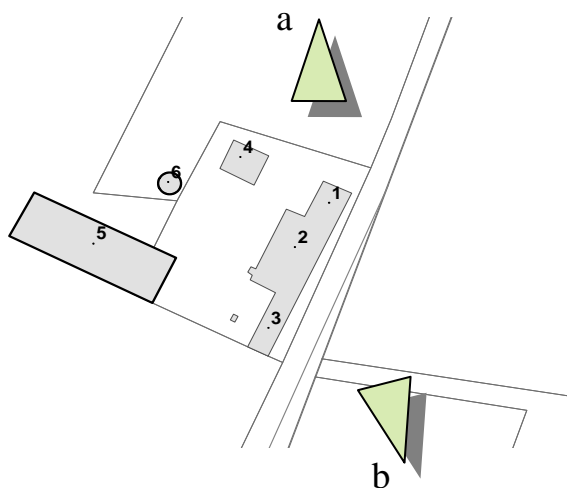
<b>Zona B</b>		<b>Isolato 16</b>	
<b>Edificio 1</b>			
<b>Toponimo località</b>			
C. Rovinalia			
<b>Localizzazione</b>			
Strada della Rovinaglia			
<b>Dati immobile</b>			
Epoca di costruzione	'50		
Tipo di costruzione	Fienile		
<b>Parametri edilizi</b>			
N° di piani	2		
Materiali Copertura	Laterizio		
Materiali Rivestimento	Intonaco/mattoni		
<b>Particolari elementi di distinzione dell'immobile</b>			
Valenza	-		
Pertinenze e accessori	-		
<b>Funzioni insediate</b>			
Ricovero mezzi e attrezzature			
<b>Stato di conservazione e utilizzo</b>			
Indice rispetto all'analisi visiva da esterno	Sufficiente		
Presenza di recenti interventi di modificazione	-		
Grado di utilizzo dell'immobile	Totale		



Foto a



Foto b



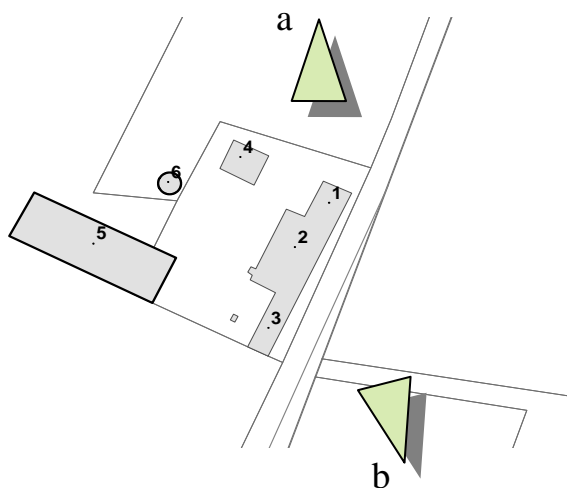
Zona B		Isolato 16	
Edificio 2			
<b>Toponimo località</b>			
C. Rovinalia			
<b>Localizzazione</b>			
Strada della Rovinaglia			
<b>Dati immobile</b>			
Epoca di costruzione		'50	
Tipo di costruzione		Palazzina	
<b>Parametri edilizi</b>			
N° di piani		2+ soffitta	
Materiali Copertura		Laterizio	
Materiali Rivestimento		Intonaco	
<b>Particolari elementi di distinzione dell'immobile</b>			
Valenza		-	
Pertinenze e accessori		-	
<b>Funzioni insediate</b>			
Abitazione			
<b>Stato di conservazione e utilizzo</b>			
Indice rispetto all'analisi visiva da esterno		Sufficiente	
Presenza di recenti interventi di modificazione		-	
Grado di utilizzo dell'immobile		Totale	



Foto a



Foto b





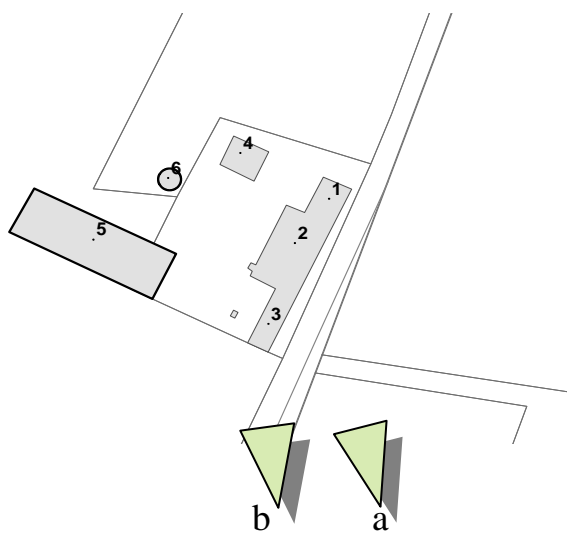
<b>Zona B</b>		<b>Isolato 16</b>	
<b>Edificio 3</b>			
<b>Toponimo località</b>			
C. Rovinalia			
<b>Localizzazione</b>			
Strada della Rovinaglia			
<b>Dati immobile</b>			
Epoca di costruzione	'50		
Tipo di costruzione	Palazzina		
<b>Parametri edilizi</b>			
N° di piani	1		
Materiali Copertura	Laterizio		
Materiali Rivestimento	Intonaco		
<b>Particolari elementi di distinzione dell'immobile</b>			
Valenza	-		
Pertinenze e accessori	-		
<b>Funzioni insediate</b>			
Ricovero mezzi e attrezzature			
<b>Stato di conservazione e utilizzo</b>			
Indice rispetto all'analisi visiva da esterno	Sufficiente		
Presenza di recenti interventi di modificazione	-		
Grado di utilizzo dell'immobile	Totale		



Foto a



Foto b



<b>Zona B</b>		<b>Isolato 16</b>	
<b>Edificio 4</b>			
<b>Toponimo località</b>			
C. Rovinalia			
<b>Localizzazione</b>			
Strada della Rovinaglia			
<b>Dati immobile</b>			
Epoca di costruzione	'50		
Tipo di costruzione	Fienile		
<b>Parametri edilizi</b>			
N° di piani	1		
Materiali Copertura	Laterizio		
Materiali Rivestimento	Intonaco/mattoni		
<b>Particolari elementi di distinzione dell'immobile</b>			
Valenza	-		
Pertinenze e accessori	-		
<b>Funzioni insediate</b>			
Ricovero mezzi e attrezzature			
<b>Stato di conservazione e utilizzo</b>			
Indice rispetto all'analisi visiva da esterno	Sufficiente		
Presenza di recenti interventi di modificazione	-		
Grado di utilizzo dell'immobile	Totale		

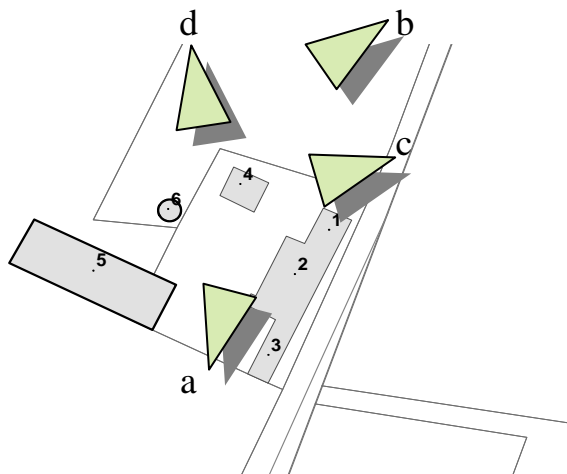


Foto a



Foto b



Foto c



Foto d

Zona B		Isolato 16	
Edificio 5			
<b>Toponimo località</b>			
C. Rovinalia			
<b>Localizzazione</b>			
Strada della Rovinaglia			
<b>Dati immobile</b>			
Epoca di costruzione		'00	
Tipo di costruzione		Capannone prefabbricato	
<b>Parametri edilizi</b>			
N° di piani		1	
Materiali Copertura		Lamiera	
Materiali Rivestimento		Prefabbricato	
<b>Particolari elementi di distinzione dell'immobile</b>			
Valenza		-	
Pertinenze e accessori		-	
<b>Funzioni insediate</b>			
Ricovero mezzi e attrezzature			
<b>Stato di conservazione e utilizzo</b>			
Indice rispetto all'analisi visiva da esterno		Sufficiente	
Presenza di recenti interventi di modificazione		-	
Grado di utilizzo dell'immobile		Totale	

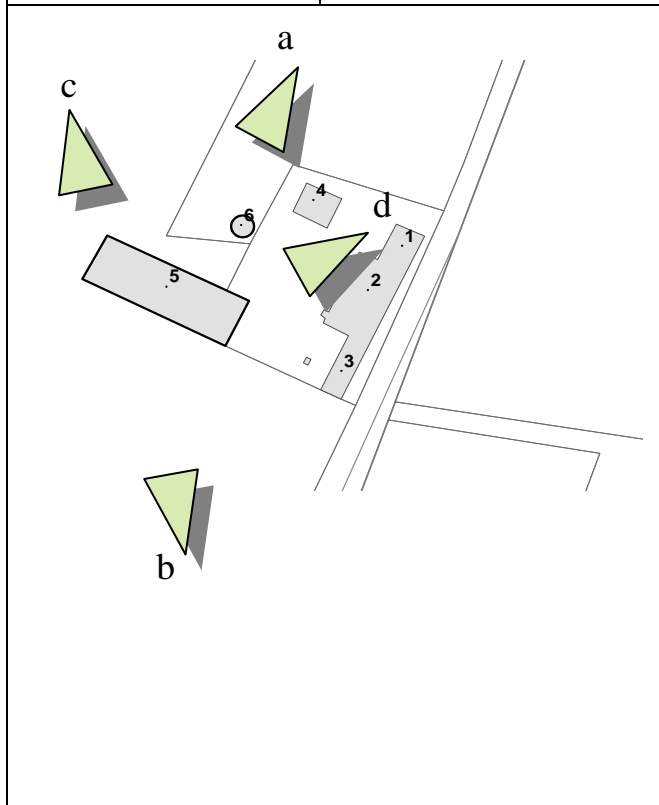


Foto a



Foto b

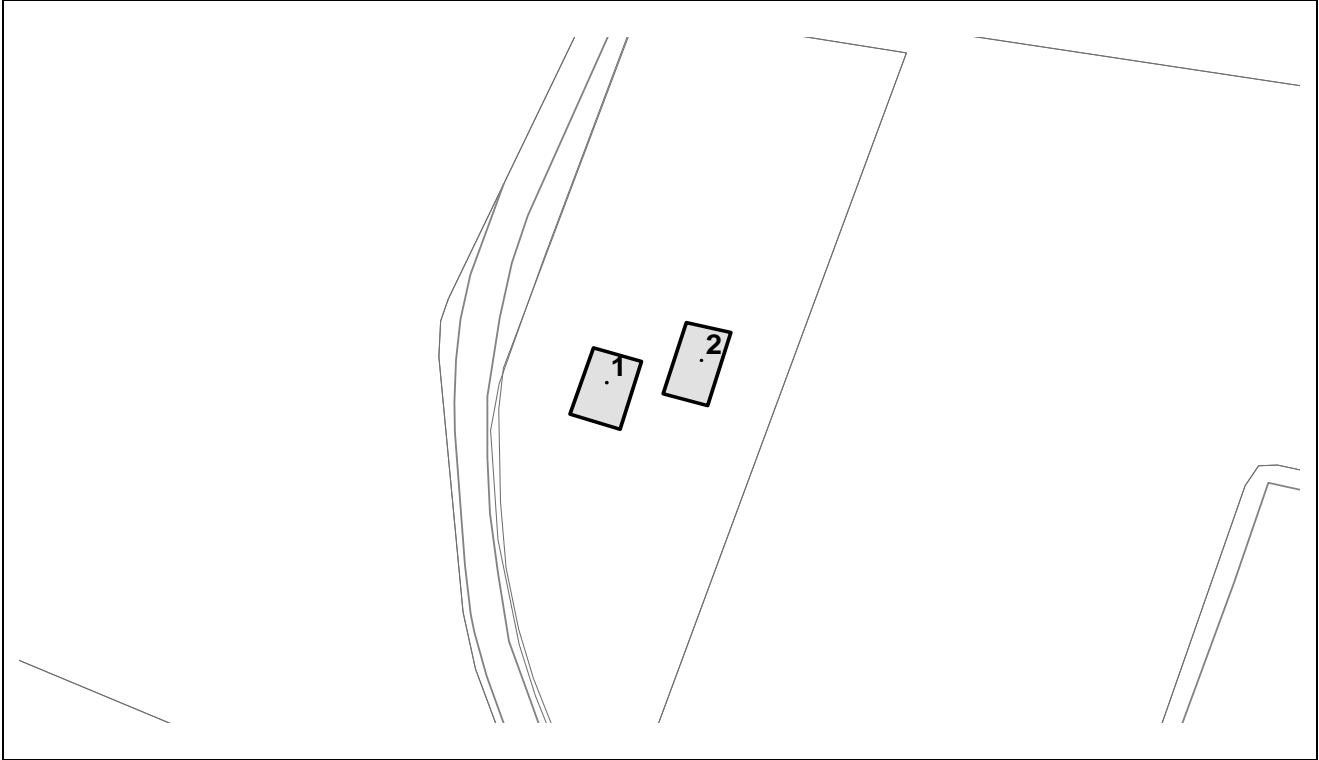


Foto c



Foto d

## Zona B – Isolato 17



Base Catastale 1:1000

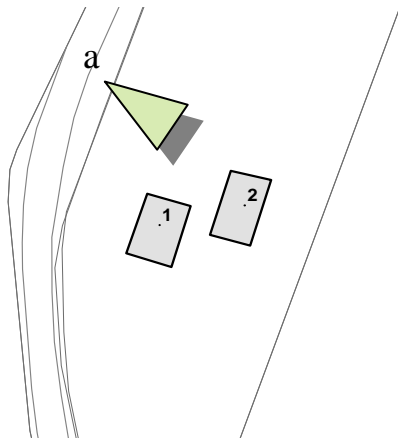


Ortofoto

<b>Zona B</b>		<b>Isolato 17</b>	
<b>Edificio 1</b>			
<b>Toponimo località</b>			
-			
<b>Localizzazione</b>			
Strada della Rovinaglia			
<b>Dati immobile</b>			
Epoca di costruzione		-	
Tipo di costruzione		Palazzina	
<b>Parametri edilizi</b>			
N° di piani		2	
Materiali Copertura		Laterizio	
Materiali Rivestimento		Intonaco	
<b>Particolari elementi di distinzione dell'immobile</b>			
Valenza		-	
Pertinenze e accessori		-	
<b>Funzioni insediate</b>			
-			
<b>Stato di conservazione e utilizzo</b>			
Indice rispetto all'analisi visiva da esterno		Sufficiente	
Presenza di recenti interventi di modificazione		-	
Grado di utilizzo dell'immobile		Non in uso	



Foto a



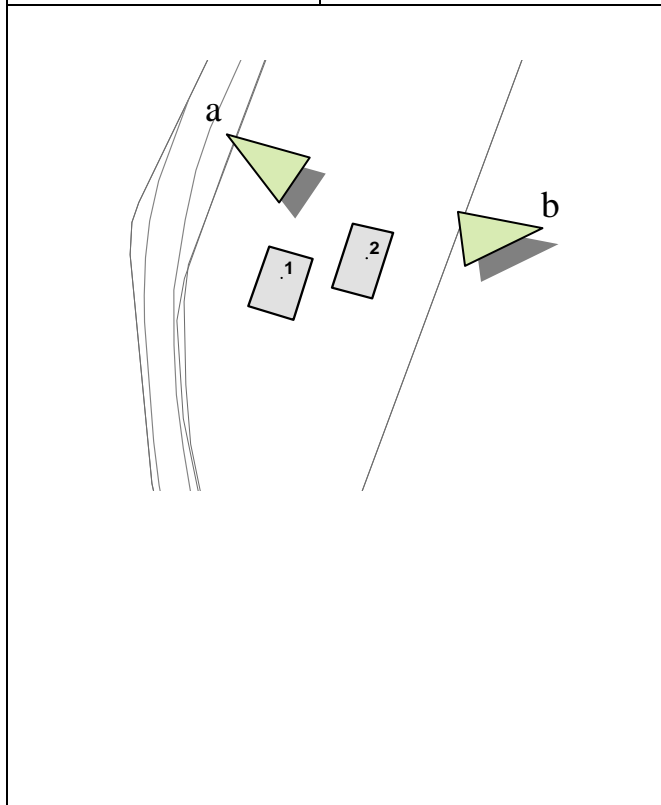
<b>Zona B</b>		<b>Isolato 17</b>	
<b>Edificio 2</b>			
<b>Toponimo località</b>			
-			
<b>Localizzazione</b>			
Strada della Rovinaglia			
<b>Dati immobile</b>			
Epoca di costruzione		-	
Tipo di costruzione		Palazzina	
<b>Parametri edilizi</b>			
N° di piani		2	
Materiali Copertura		Laterizio	
Materiali Rivestimento		Intonaco	
<b>Particolari elementi di distinzione dell'immobile</b>			
Valenza		-	
Pertinenze e accessori		-	
<b>Funzioni insediate</b>			
-			
<b>Stato di conservazione e utilizzo</b>			
Indice rispetto all'analisi visiva da esterno		Sufficiente	
Presenza di recenti interventi di modificazione		-	
Grado di utilizzo dell'immobile		Non in uso	



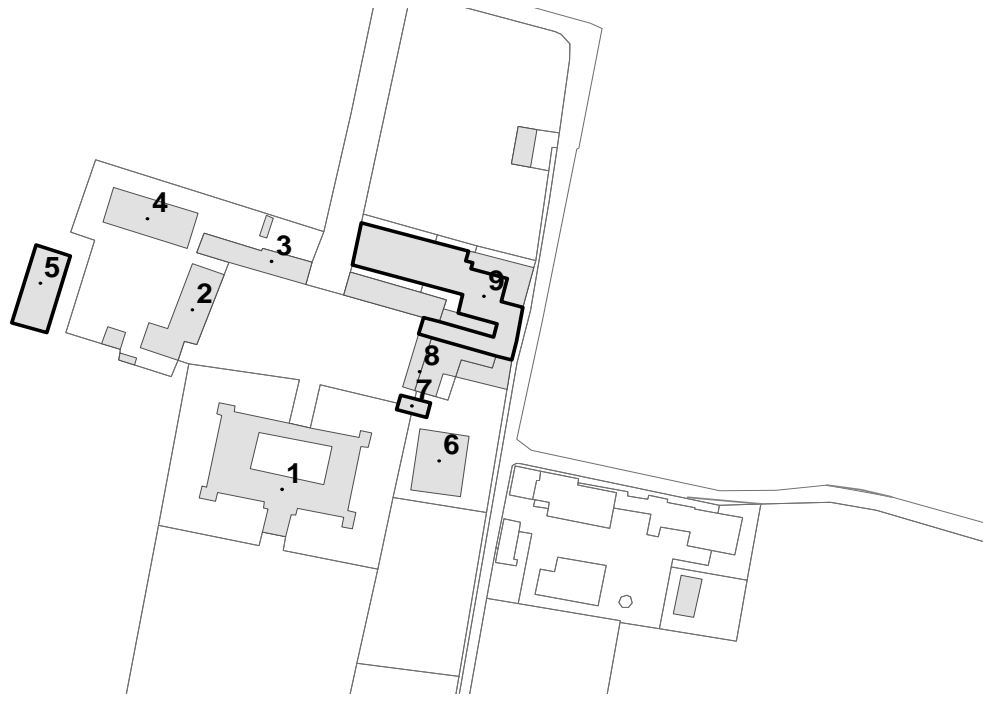
Foto a



Foto b



## Zona B – Isolato 18



Base Catastale 1:2000



Ortofoto

<b>Zona B</b>		<b>Isolato 18</b>	
<b>Edificio 1</b>			
<b>Toponimo località</b>			
Castello di Montanaro			
<b>Localizzazione</b>			
Località Montanaro			
<b>Dati immobile</b>			
Epoca di costruzione		-	
Tipo di costruzione		Castello	
<b>Parametri edilizi</b>			
N° di piani		2	
Materiali Copertura		Laterizio	
Materiali Rivestimento		Intonaco	
<b>Particolari elementi di distinzione dell'immobile</b>			
Valenza		Storico architettonico	
Pertinenze e accessori		Cortile interno	
<b>Funzioni insediate</b>			
-			
<b>Stato di conservazione e utilizzo</b>			
Indice rispetto all'analisi visiva da esterno		Insufficiente	
Presenza di recenti interventi di modificazione		-	
Grado di utilizzo dell'immobile		Non in uso	



Foto a



Foto b



Foto c



Foto d



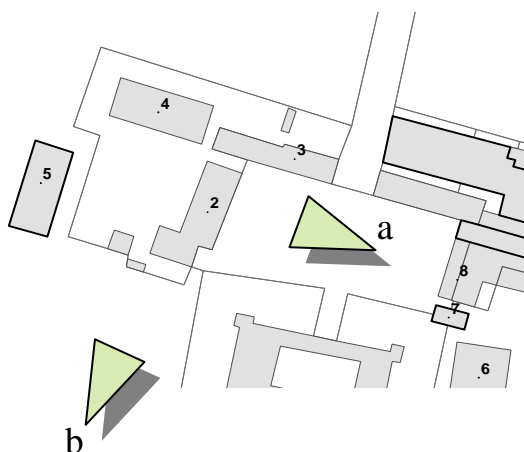
Zona B	Isolato 18
Edificio 2	
<b>Toponimo località</b>	
-	
<b>Localizzazione</b>	
Località Montanaro	
<b>Dati immobile</b>	
Epoca di costruzione	-
Tipo di costruzione	Palazzina +fienile
<b>Parametri edilizi</b>	
N° di piani	2
Materiali Copertura	Laterizio
Materiali Rivestimento	Intonaco/Mattoni
<b>Particolari elementi di distinzione dell'immobile</b>	
Valenza	Storico testimoniale
Pertinenze e accessori	-
<b>Funzioni insediate</b>	
Abitazione – Ricovero mezzi e attrezzature	
<b>Stato di conservazione e utilizzo</b>	
Indice rispetto all'analisi visiva da esterno	Buono
Presenza di recenti interventi di modificazione	-
Grado di utilizzo dell'immobile	Totale



Foto a



Foto b



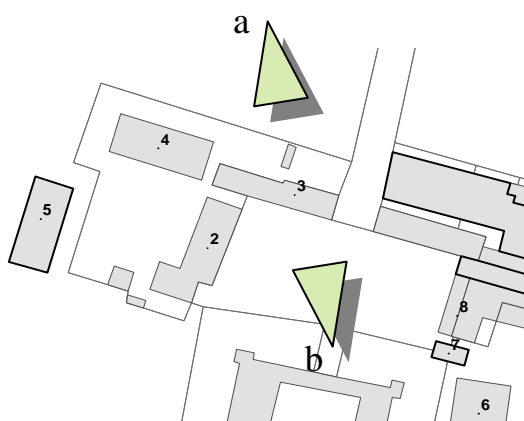
<b>Zona B</b>		<b>Isolato 18</b>	
<b>Edificio 3</b>			
<b>Toponimo località</b>			
<b>Localizzazione</b>			
Località Montanaro			
<b>Dati immobile</b>			
Epoca di costruzione		-	
Tipo di costruzione		Edificio in linea	
<b>Parametri edilizi</b>			
N° di piani		2	
Materiali Copertura		Laterizio	
Materiali Rivestimento		Intonaco	
<b>Particolari elementi di distinzione dell'immobile</b>			
Valenza		Storico testimoniale	
Pertinenze e accessori		-	
<b>Funzioni insediate</b>			
-			
<b>Stato di conservazione e utilizzo</b>			
Indice rispetto all'analisi visiva da esterno		Insufficiente	
Presenza di recenti interventi di modificazione		-	
Grado di utilizzo dell'immobile		Non in uso	



Foto a



Foto b



<b>Zona B</b>		<b>Isolato 18</b>	
<b>Edificio 4</b>			
<b>Toponimo località</b>			
Località Montanaro			
<b>Dati immobile</b>			
Epoca di costruzione		-	
Tipo di costruzione		Stalla/Fienile	
<b>Parametri edilizi</b>			
N° di piani		2	
Materiali Copertura		Laterizio	
Materiali Rivestimento		Mattoni	
<b>Particolari elementi di distinzione dell'immobile</b>			
Valenza		-	
Pertinenze e accessori		-	
<b>Funzioni insediate</b>			
Ricovero mezzi e attrezzature			
<b>Stato di conservazione e utilizzo</b>			
Indice rispetto all'analisi visiva da esterno		Insufficiente	
Presenza di recenti interventi di modificazione		-	
Grado di utilizzo dell'immobile		Non in uso	



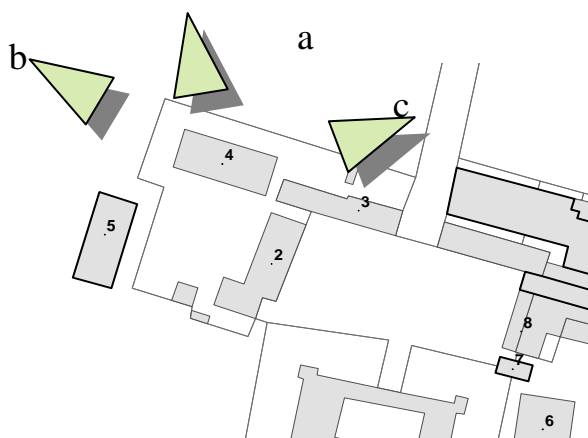
Foto a



Foto b



Foto c



<b>Zona B</b>		<b>Isolato 18</b>	
<b>Edificio 5</b>			
<b>Toponimo località</b>			
Località Montanaro			
<b>Localizzazione</b>			
Località Montanaro			
<b>Dati immobile</b>			
Epoca di costruzione		-	
Tipo di costruzione		Capannone prefabbricato	
<b>Parametri edilizi</b>			
N° di piani		1	
Materiali Copertura		Ondulina	
Materiali Rivestimento		Mattoni	
<b>Particolari elementi di distinzione dell'immobile</b>			
Valenza		-	
Pertinenze e accessori		-	
<b>Funzioni insediate</b>			
Ricovero mezzi e attrezzature			
<b>Stato di conservazione e utilizzo</b>			
Indice rispetto all'analisi visiva da esterno		Sufficiente	
Presenza di recenti interventi di modificazione		-	
Grado di utilizzo dell'immobile		Totale	

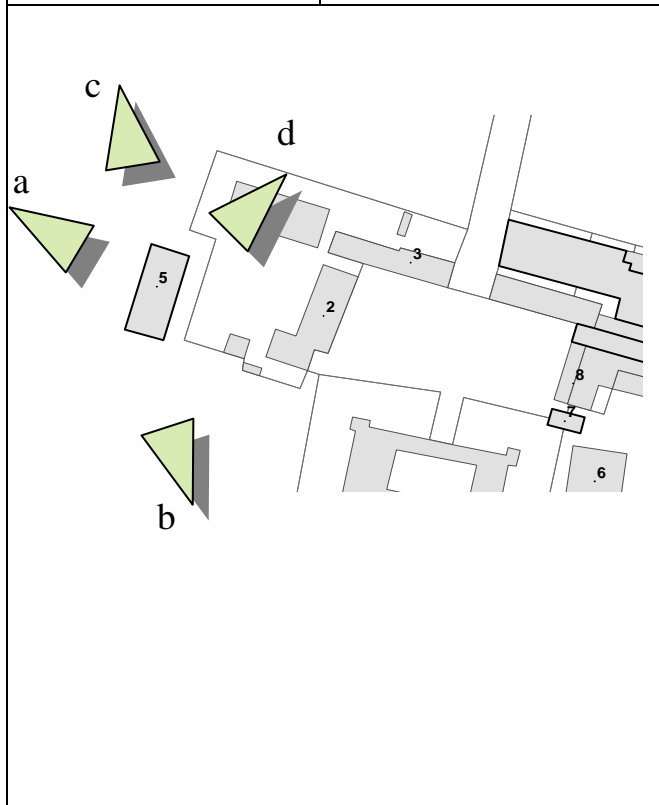


Foto a



Foto b



Foto c

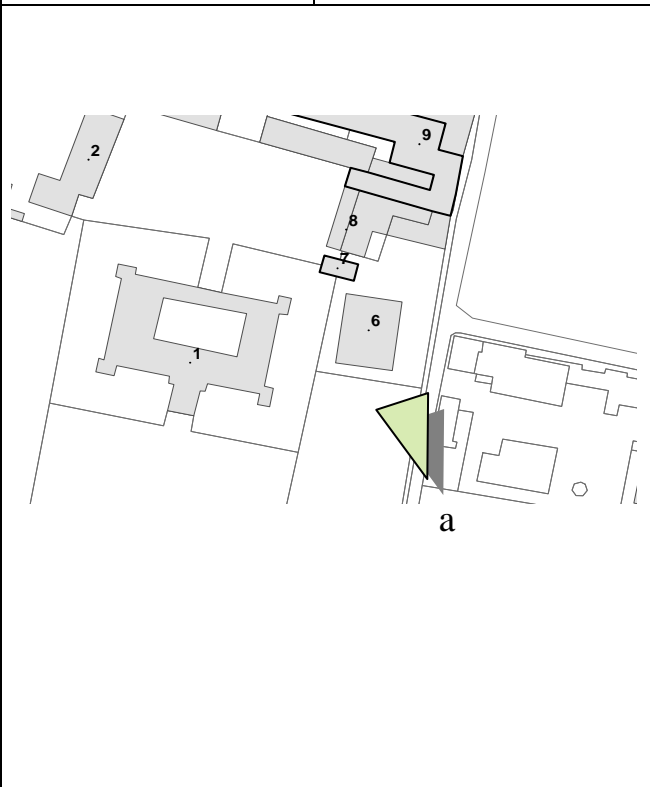


Foto d

<b>Zona</b> B	<b>Isolato</b> 18
<b>Edificio 6</b>	
<b>Toponimo località</b>	
<b>Localizzazione</b> Località Montanaro	
<b>Dati immobile</b>	
Epoca di costruzione	'80
Tipo di costruzione	Capannone prefabbricato
<b>Parametri edilizi</b>	
N° di piani	1
Materiali Copertura	Laterizio
Materiali Rivestimento	Mattoni
<b>Particolari elementi di distinzione dell'immobile</b>	
Valenza	-
Pertinenze e accessori	-
<b>Funzioni insediate</b> Ricovero mezzi e attrezzature	
<b>Stato di conservazione e utilizzo</b>	
Indice rispetto all'analisi visiva da esterno	Sufficiente
Presenza di recenti interventi di modificazione	-
Grado di utilizzo dell'immobile	Totale



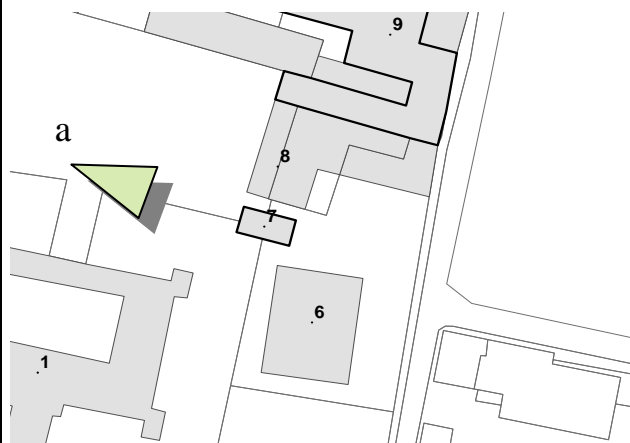
Foto a



<b>Zona B</b>		<b>Isolato 18</b>	
<b>Edificio 7</b>			
<b>Toponimo località</b>			
-			
<b>Localizzazione</b>			
Località Montanaro			
<b>Dati immobile</b>			
Epoca di costruzione		'80	
Tipo di costruzione		Box	
<b>Parametri edilizi</b>			
N° di piani		1	
Materiali Copertura		Onduline	
Materiali Rivestimento		Prefabbricato	
<b>Particolari elementi di distinzione dell'immobile</b>			
Valenza		-	
Pertinenze e accessori		-	
<b>Funzioni insediate</b>			
Ricovero mezzi e attrezzature			
<b>Stato di conservazione e utilizzo</b>			
Indice rispetto all'analisi visiva da esterno		Insufficiente	
Presenza di recenti interventi di modificazione		-	
Grado di utilizzo dell'immobile		Totale	



Foto a



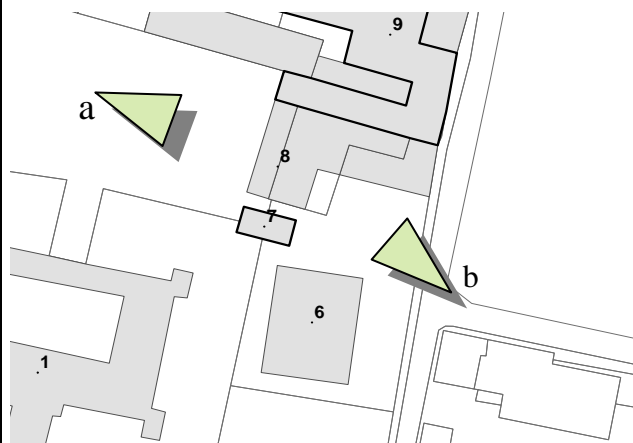
<b>Zona B</b>		<b>Isolato 18</b>	
<b>Edificio 8</b>			
<b>Toponimo località</b>			
-			
<b>Localizzazione</b>			
Località Montanaro			
<b>Dati immobile</b>			
Epoca di costruzione		'70	
Tipo di costruzione		Palazzina	
<b>Parametri edilizi</b>			
N° di piani		2	
Materiali Copertura		Laterizio	
Materiali Rivestimento		Intonaco	
<b>Particolari elementi di distinzione dell'immobile</b>			
Valenza		-	
Pertinenze e accessori		-	
<b>Funzioni insediate</b>			
Abitazione			
<b>Stato di conservazione e utilizzo</b>			
Indice rispetto all'analisi visiva da esterno		Sufficiente	
Presenza di recenti interventi di modificazione		-	
Grado di utilizzo dell'immobile		Totale	



Foto a



Foto b



<b>Zona B</b>		<b>Isolato 18</b>	
<b>Edificio 9</b>			
<b>Toponimo località</b>			
-			
<b>Localizzazione</b>			
Località Montanaro			
<b>Dati immobile</b>			
Epoca di costruzione		'70	
Tipo di costruzione		Palazzine-Capannoni	
<b>Parametri edilizi</b>			
N° di piani		2	
Materiali Copertura		Laterizio	
Materiali Rivestimento		Intonaco	
<b>Particolari elementi di distinzione dell'immobile</b>			
Valenza		-	
Pertinenze e accessori		-	
<b>Funzioni insediate</b>			
Centrale termica			
<b>Stato di conservazione e utilizzo</b>			
Indice rispetto all'analisi visiva da esterno		Sufficiente	
Presenza di recenti interventi di modificazione		-	
Grado di utilizzo dell'immobile		Parziale	



Foto a



Foto b



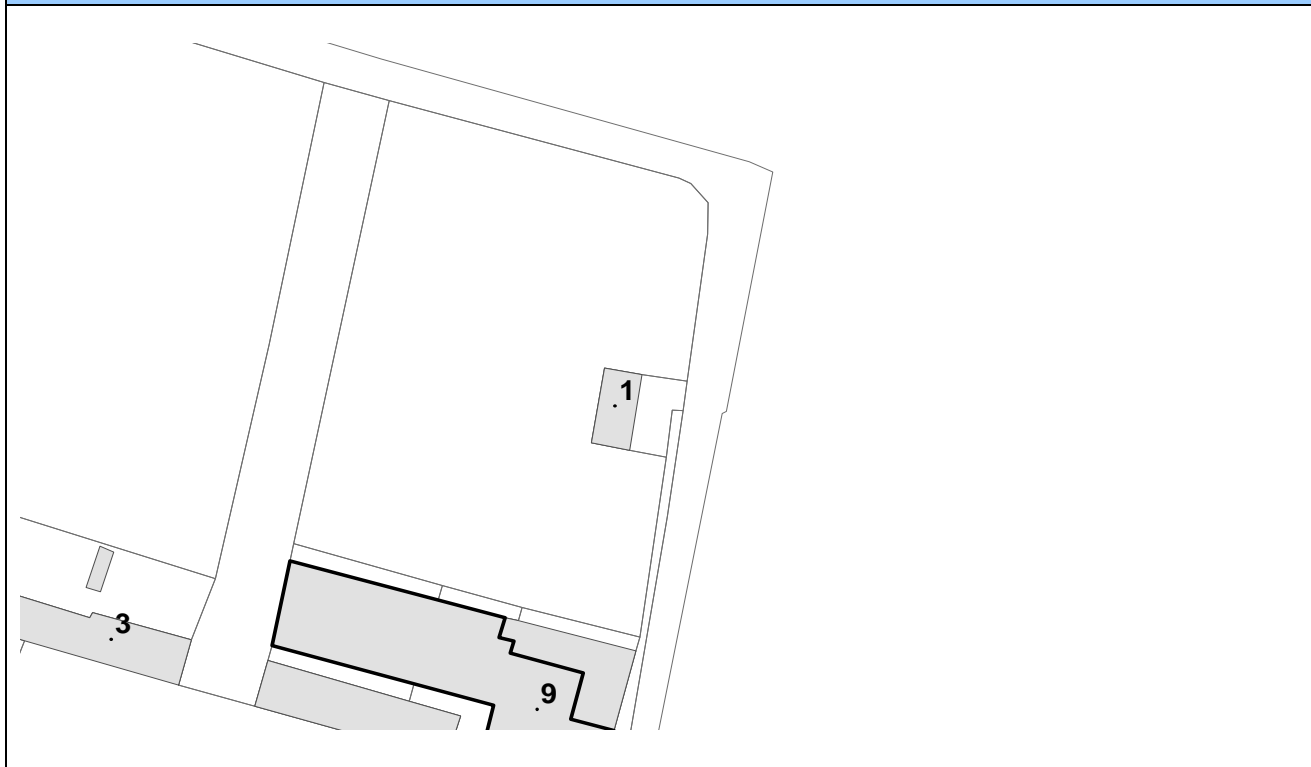
Foto c



Foto d



## Zona B – Isolato 19



Base Catastale 1:1000



Ortofoto

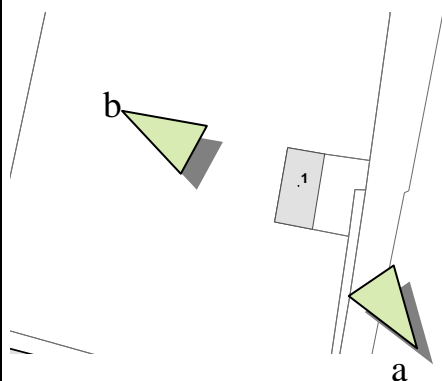
Zona B		Isolato 19	
Edificio 1			
<b>Toponimo località</b>			
-			
<b>Localizzazione</b>			
Località Montanaro			
<b>Dati immobile</b>			
Epoca di costruzione		'70	
Tipo di costruzione		Palazzine	
<b>Parametri edilizi</b>			
N° di piani		2	
Materiali Copertura		Laterizio	
Materiali Rivestimento		Intonaco	
<b>Particolari elementi di distinzione dell'immobile</b>			
Valenza		-	
Pertinenze e accessori		-	
<b>Funzioni insediate</b>			
Residenziale			
<b>Stato di conservazione e utilizzo</b>			
Indice rispetto all'analisi visiva da esterno		Buono	
Presenza di recenti interventi di modificazione		-	
Grado di utilizzo dell'immobile		Totale	



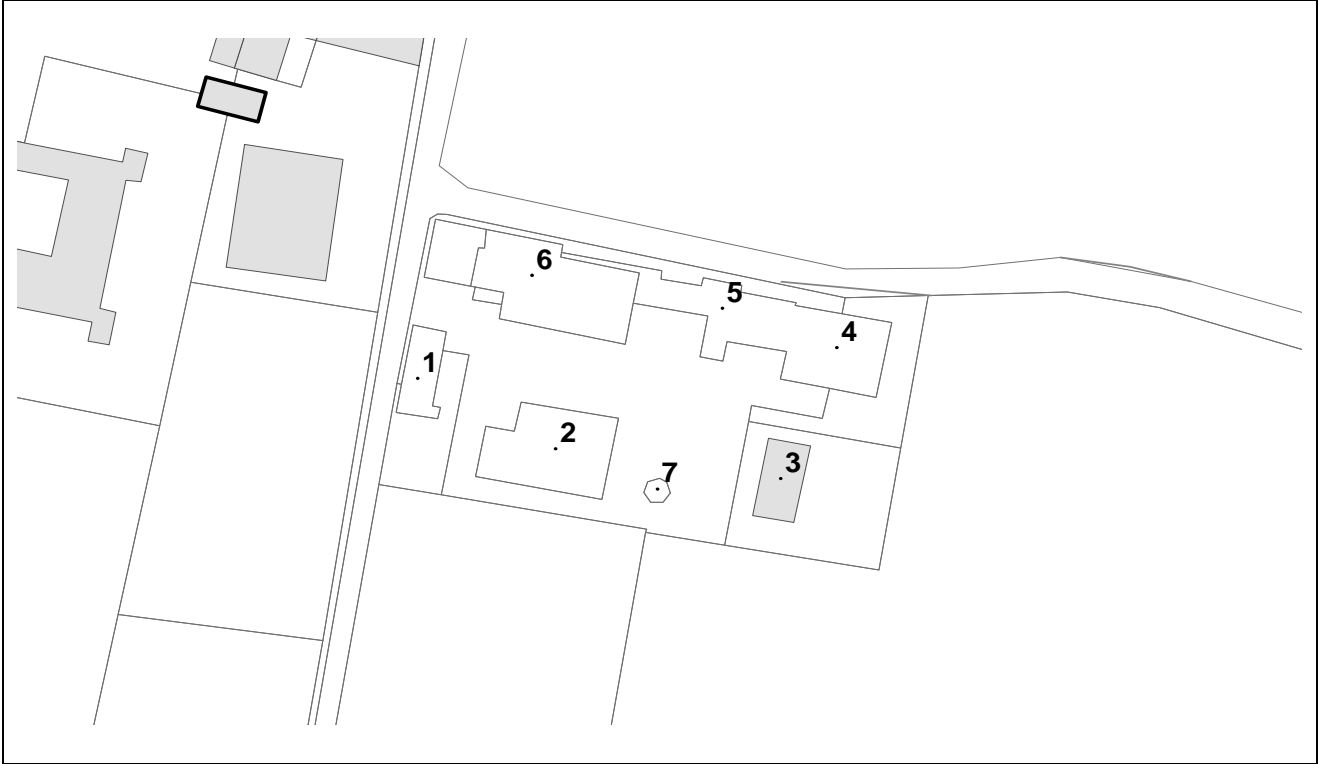
Foto a



Foto b



## Zona B – Isolato 20



Base Catastale 1:1000



Ortofoto

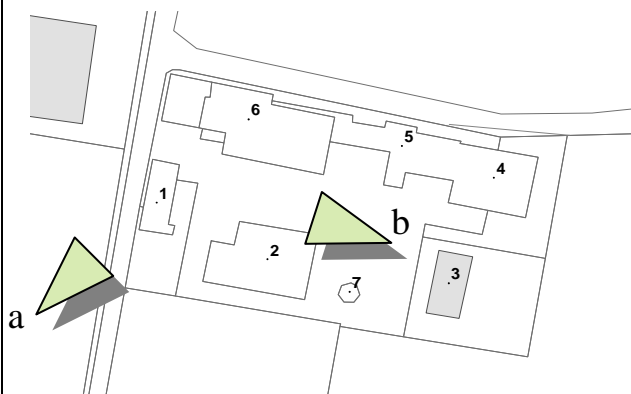
<b>Zona B</b>		<b>Isolato 20</b>	
<b>Edificio 1</b>			
<b>Toponimo località</b>			
-			
<b>Localizzazione</b>			
Località Montanaro			
<b>Dati immobile</b>			
Epoca di costruzione		'50	
Tipo di costruzione		Fienile	
<b>Parametri edilizi</b>			
N° di piani		1	
Materiali Copertura		Laterizio	
Materiali Rivestimento		Intonaco	
<b>Particolari elementi di distinzione dell'immobile</b>			
Valenza		-	
Pertinenze e accessori		-	
<b>Funzioni insediate</b>			
Ricovero mezzi e attrezzature			
<b>Stato di conservazione e utilizzo</b>			
Indice rispetto all'analisi visiva da esterno		Buono	
Presenza di recenti interventi di modificazione		Ristrutturazione	
Grado di utilizzo dell'immobile		Totale	



Foto a



Foto b



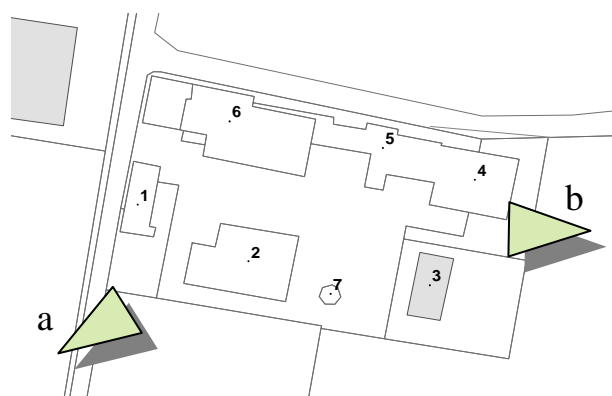
Zona B		Isolato 20	
Edificio 2			
<b>Toponimo località</b>			
-			
<b>Localizzazione</b>			
Località Montanaro			
<b>Dati immobile</b>			
Epoca di costruzione		'50	
Tipo di costruzione		Fienile	
<b>Parametri edilizi</b>			
N° di piani		2	
Materiali Copertura		Laterizio	
Materiali Rivestimento		Mattoni	
<b>Particolari elementi di distinzione dell'immobile</b>			
Valenza		-	
Pertinenze e accessori		-	
<b>Funzioni insediate</b>			
Ricovero mezzi e attrezzature			
<b>Stato di conservazione e utilizzo</b>			
Indice rispetto all'analisi visiva da esterno		Sufficiente	
Presenza di recenti interventi di modificazione		-	
Grado di utilizzo dell'immobile		Totale	



Foto a



Foto b



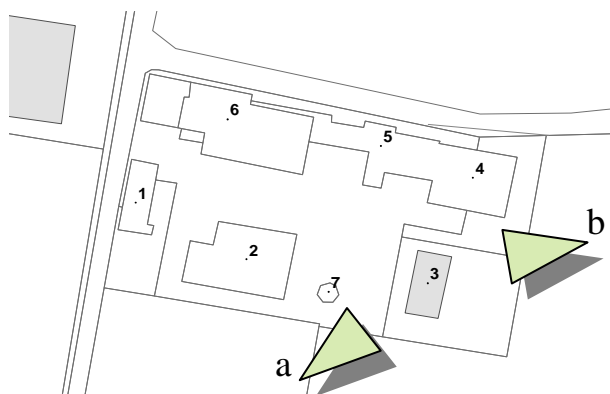
<b>Zona B</b>		<b>Isolato 20</b>	
<b>Edificio 3</b>			
<b>Toponimo località</b>			
-			
<b>Localizzazione</b>			
Località Montanaro			
<b>Dati immobile</b>			
Epoca di costruzione		'50	
Tipo di costruzione		Stalla-Portico	
<b>Parametri edilizi</b>			
N° di piani		1	
Materiali Copertura		Laterizio	
Materiali Rivestimento		Intonaco	
<b>Particolari elementi di distinzione dell'immobile</b>			
Valenza		-	
Pertinenze e accessori		-	
<b>Funzioni insediate</b>			
Ricovero mezzi e attrezzature			
<b>Stato di conservazione e utilizzo</b>			
Indice rispetto all'analisi visiva da esterno		Sufficiente	
Presenza di recenti interventi di modificazione		-	
Grado di utilizzo dell'immobile		Parziale	



Foto a



Foto b

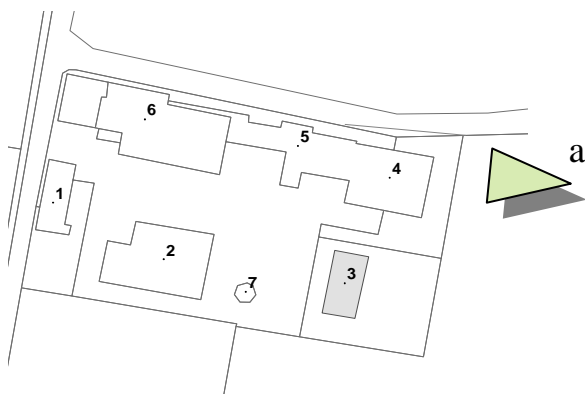


<b>Zona B</b>		<b>Isolato 20</b>	
<b>Edificio 4</b>			
<b>Toponimo località</b>			
-			
<b>Localizzazione</b>			
Località Montanaro			
<b>Dati immobile</b>			
Epoca di costruzione		'50	
Tipo di costruzione		Stalla	
<b>Parametri edilizi</b>			
N° di piani		1	
Materiali Copertura		Laterizio	
Materiali Rivestimento		Intonaco	
<b>Particolari elementi di distinzione dell'immobile</b>			
Valenza		-	
Pertinenze e accessori		-	
<b>Funzioni insediate</b>			
Ricovero mezzi e attrezzature			
<b>Stato di conservazione e utilizzo</b>			
Indice rispetto all'analisi visiva da esterno		Sufficiente	
Presenza di recenti interventi di modificazione		-	
Grado di utilizzo dell'immobile		Totale	



Foto a

Foto b



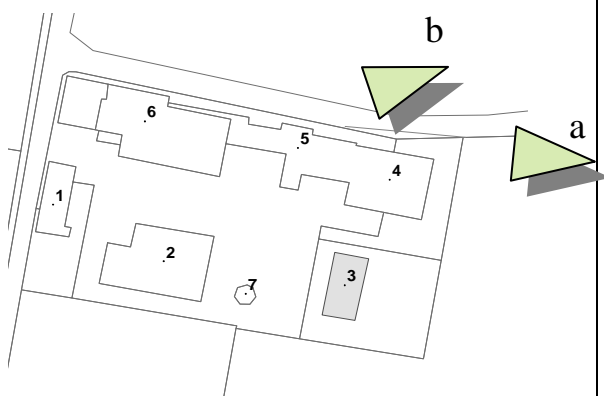
<b>Zona B</b>		<b>Isolato 20</b>	
<b>Edificio 5</b>			
<b>Toponimo località</b>			
-			
<b>Localizzazione</b>			
Località Montanaro			
<b>Dati immobile</b>			
Epoca di costruzione	'50		
Tipo di costruzione	Stalla/fienile		
<b>Parametri edilizi</b>			
N° di piani	1		
Materiali Copertura	Laterizio		
Materiali Rivestimento	Mattoni/Intonaco		
<b>Particolari elementi di distinzione dell'immobile</b>			
Valenza	-		
Pertinenze e accessori	-		
<b>Funzioni insediate</b>			
Ricovero mezzi e attrezzature			
<b>Stato di conservazione e utilizzo</b>			
Indice rispetto all'analisi visiva da esterno	Sufficiente		
Presenza di recenti interventi di modificazione	-		
Grado di utilizzo dell'immobile	Totale		



Foto a



Foto b

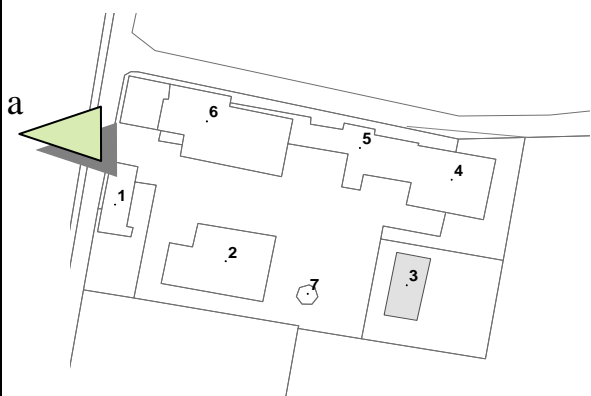




<b>Zona B</b>		<b>Isolato 20</b>	
<b>Edificio 6</b>			
<b>Toponimo località</b>			
-			
<b>Localizzazione</b>			
Località Montanaro			
<b>Dati immobile</b>			
Epoca di costruzione		'50	
Tipo di costruzione		Fienile	
<b>Parametri edilizi</b>			
N° di piani		2	
Materiali Copertura		Laterizio	
Materiali Rivestimento		Mattoni/Intonaco	
<b>Particolari elementi di distinzione dell'immobile</b>			
Valenza		-	
Pertinenze e accessori		-	
<b>Funzioni insediate</b>			
Abitazione			
<b>Stato di conservazione e utilizzo</b>			
Indice rispetto all'analisi visiva da esterno		Buono	
Presenza di recenti interventi di modificazione		Ristrutturazione	
Grado di utilizzo dell'immobile		Totale	



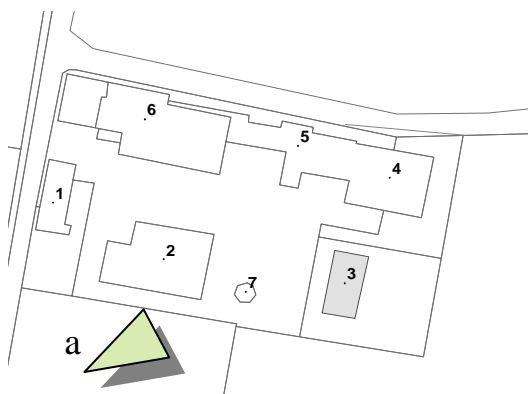
Foto a



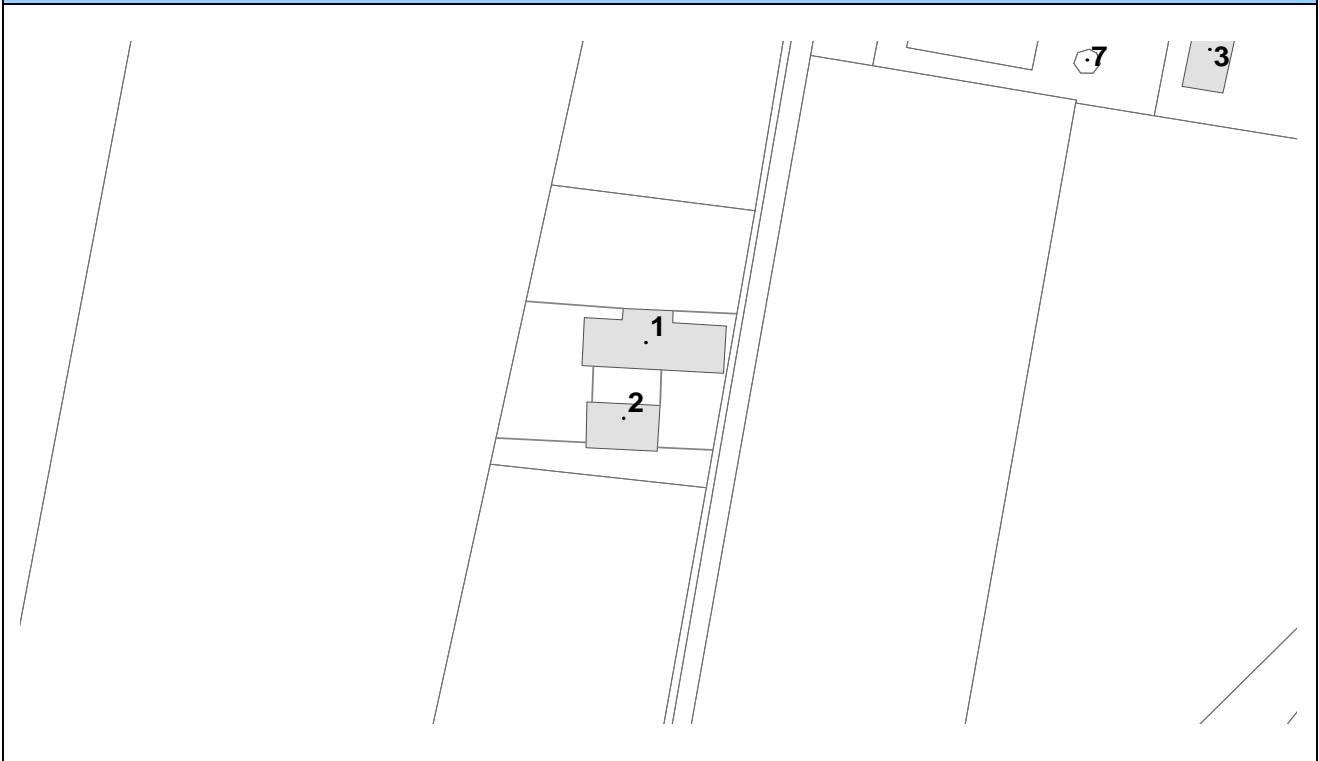
<b>Zona B</b>		<b>Isolato 20</b>	
<b>Edificio 7</b>			
<b>Toponimo località</b>			
-			
<b>Localizzazione</b>			
Località Montanaro			
<b>Dati immobile</b>			
Epoca di costruzione	'50		
Tipo di costruzione	Silos		
<b>Parametri edilizi</b>			
N° di piani	1		
Materiali Copertura	Laterizio		
Materiali Rivestimento	Intonaco		
<b>Particolari elementi di distinzione dell'immobile</b>			
Valenza	-		
Pertinenze e accessori	-		
<b>Funzioni insediate</b>			
-			
<b>Stato di conservazione e utilizzo</b>			
Indice rispetto all'analisi visiva da esterno	Sufficiente		
Presenza di recenti interventi di modificazione	-		
Grado di utilizzo dell'immobile	Non in uso		



Foto a



## Zona B – Isolato 21



Base Catastale 1:1000



Ortofoto

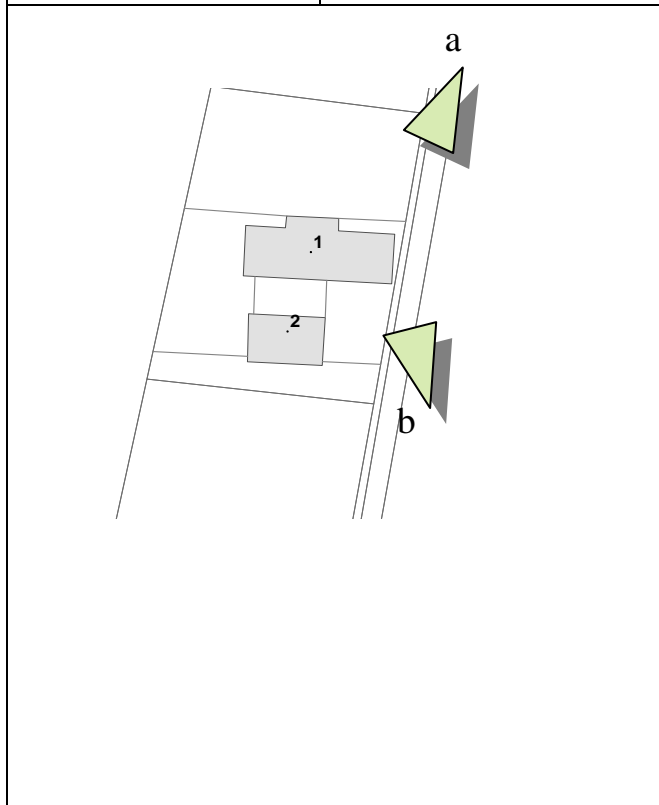
<b>Zona B</b>		<b>Isolato 21</b>	
<b>Edificio 1</b>			
<b>Toponimo località</b>			
-			
<b>Localizzazione</b>			
-			
<b>Dati immobile</b>			
Epoca di costruzione	'80		
Tipo di costruzione	villa		
<b>Parametri edilizi</b>			
N° di piani	1		
Materiali Copertura	Laterizio		
Materiali Rivestimento	Intonaco		
<b>Particolari elementi di distinzione dell'immobile</b>			
Valenza	-		
Pertinenze e accessori	-		
<b>Funzioni insediate</b>			
Abitazione			
<b>Stato di conservazione e utilizzo</b>			
Indice rispetto all'analisi visiva da esterno	Buono		
Presenza di recenti interventi di modificazione	-		
Grado di utilizzo dell'immobile	Totale		



Foto a



Foto b



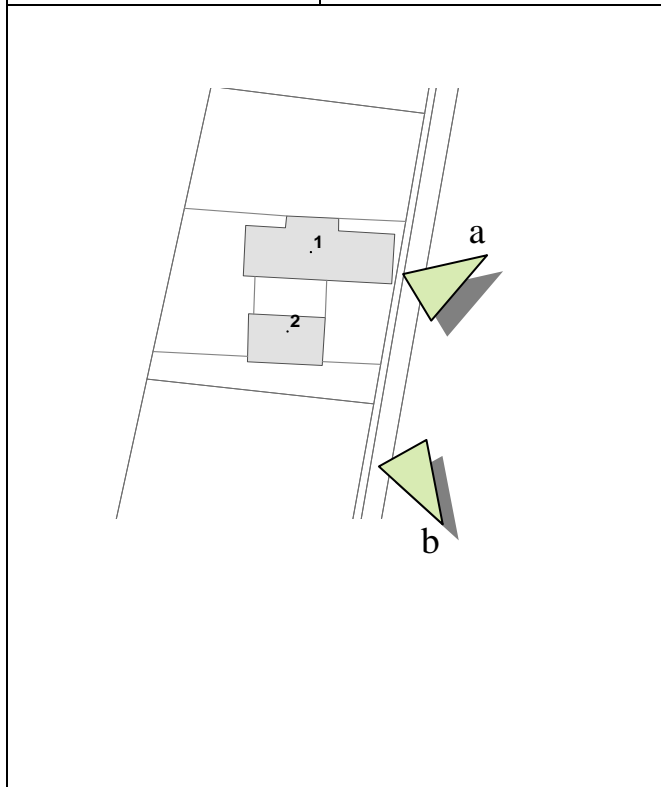
<b>Zona B</b>		<b>Isolato 21</b>	
<b>Edificio 2</b>			
<b>Toponimo località</b>			
-			
<b>Localizzazione</b>			
-			
<b>Dati immobile</b>			
Epoca di costruzione	'80		
Tipo di costruzione	Capanno prefabbricato		
<b>Parametri edilizi</b>			
N° di piani	1		
Materiali Copertura	Laterizio		
Materiali Rivestimento	Intonaco		
<b>Particolari elementi di distinzione dell'immobile</b>			
Valenza	-		
Pertinenze e accessori	-		
<b>Funzioni insediate</b>			
Ricovero mezzi			
<b>Stato di conservazione e utilizzo</b>			
Indice rispetto all'analisi visiva da esterno	Buono		
Presenza di recenti interventi di modificazione	-		
Grado di utilizzo dell'immobile	Totale		



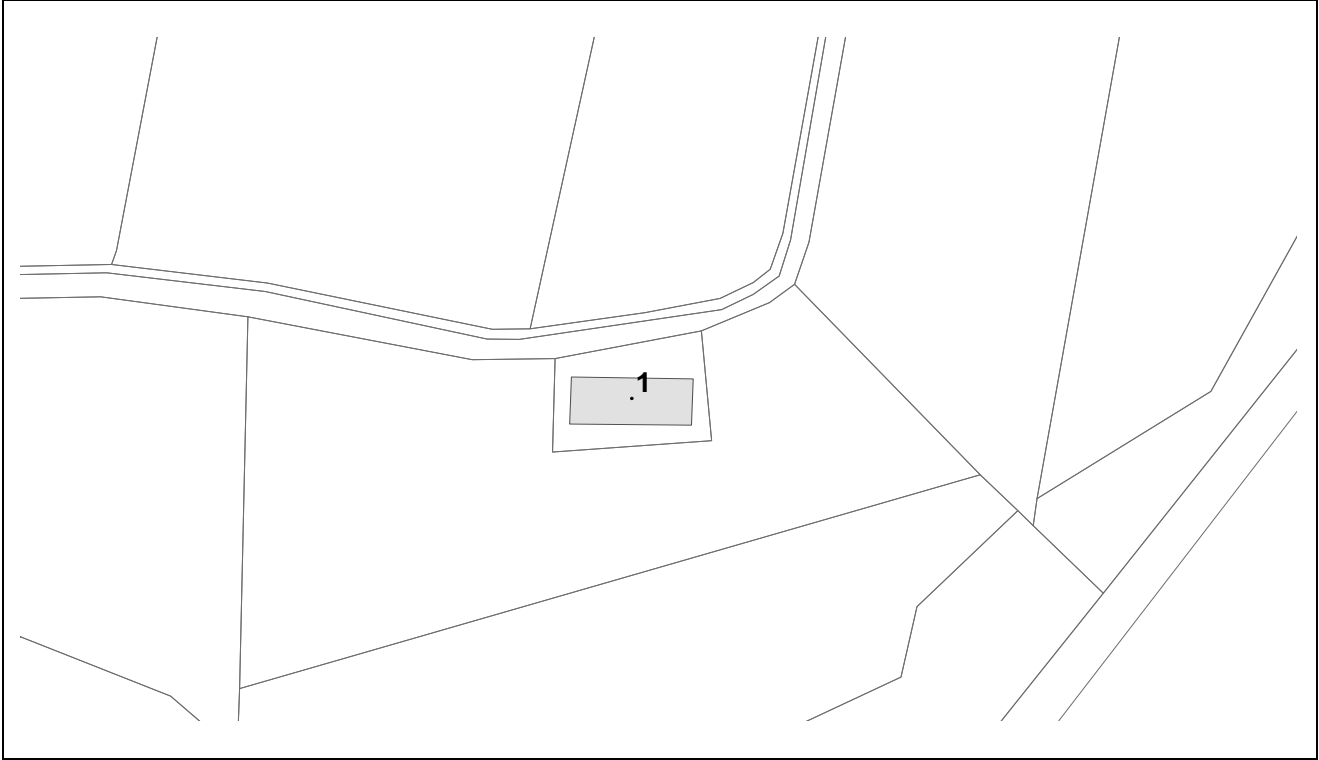
Foto a



Foto b



## Zona B – Isolato 22



Base Catastale 1:1000



Ortofoto

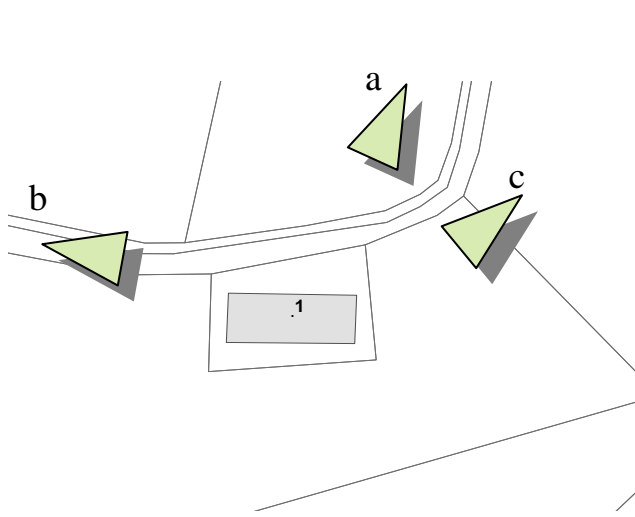
<b>Zona B</b>		<b>Isolato 22</b>	
<b>Edificio 1</b>			
<b>Toponimo località</b>			
-			
<b>Localizzazione</b>			
-			
<b>Dati immobile</b>			
Epoca di costruzione	'50		
Tipo di costruzione	Stalla/Fienile		
<b>Parametri edilizi</b>			
N° di piani	2		
Materiali Copertura	Laterizio		
Materiali Rivestimento	Intonaco/Mattoni		
<b>Particolari elementi di distinzione dell'immobile</b>			
Valenza	-		
Pertinenze e accessori	-		
<b>Funzioni insediate</b>			
Ricovero mezzi			
<b>Stato di conservazione e utilizzo</b>			
Indice rispetto all'analisi visiva da esterno	Insufficiente		
Presenza di recenti interventi di modificazione	-		
Grado di utilizzo dell'immobile	Parziale		
 <p>The diagram is a site plan showing a road and a building labeled '1'. Three viewing points are marked with green triangles: 'a' is located above the building, 'b' is to the left of the road, and 'c' is to the right of the road. The building is shown as a grey rectangle with a smaller rectangle inside it.</p>			



Foto a

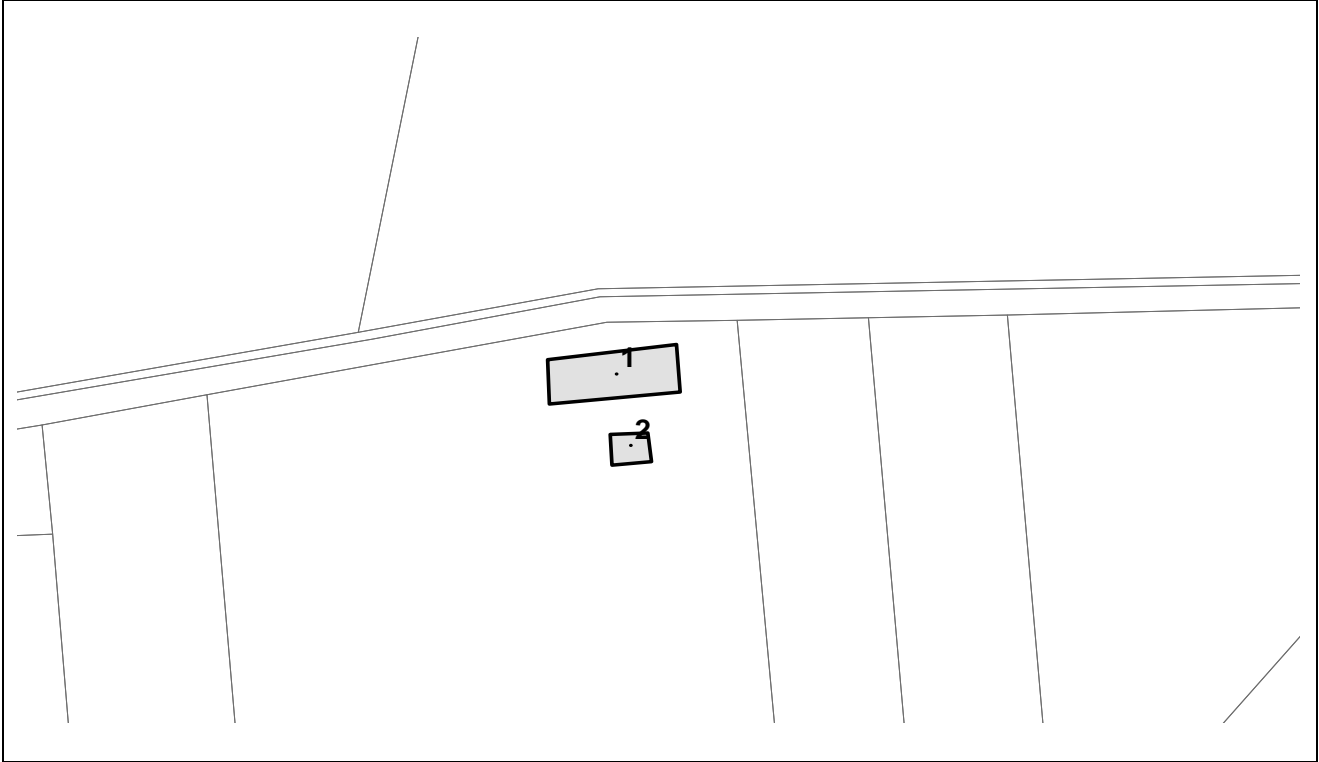


Foto b



Foto c

## Zona B – Isolato 23



Base Catastale 1:1000



Ortofoto



<b>Zona B</b>		<b>Isolato 23</b>	
<b>Edificio 1</b>			
<b>Toponimo località</b>			
-			
<b>Localizzazione</b>			
-			
<b>Dati immobile</b>			
Epoca di costruzione		-	
Tipo di costruzione		Palazzina	
<b>Parametri edilizi</b>			
N° di piani		2	
Materiali Copertura		Laterizio	
Materiali Rivestimento		Intonaco/Mattoni	
<b>Particolari elementi di distinzione dell'immobile</b>			
Valenza		-	
Pertinenze e accessori		-	
<b>Funzioni insediate</b>			
-			
<b>Stato di conservazione e utilizzo</b>			
Indice rispetto all'analisi visiva da esterno		-	
Presenza di recenti interventi di modificazione		In ristrutturazione	
Grado di utilizzo dell'immobile		-	
<p>The diagram is a site plan showing the layout of buildings. A road or path runs horizontally across the middle. Above the road, there is a green triangle labeled 'a'. Below the road, there are three green triangles labeled 'c', 'b', and '1' from left to right. Below building '1', there is a smaller grey rectangle labeled '2'. The buildings are represented by simple geometric shapes with shadows.</p>			



Foto a



Foto b



Foto c

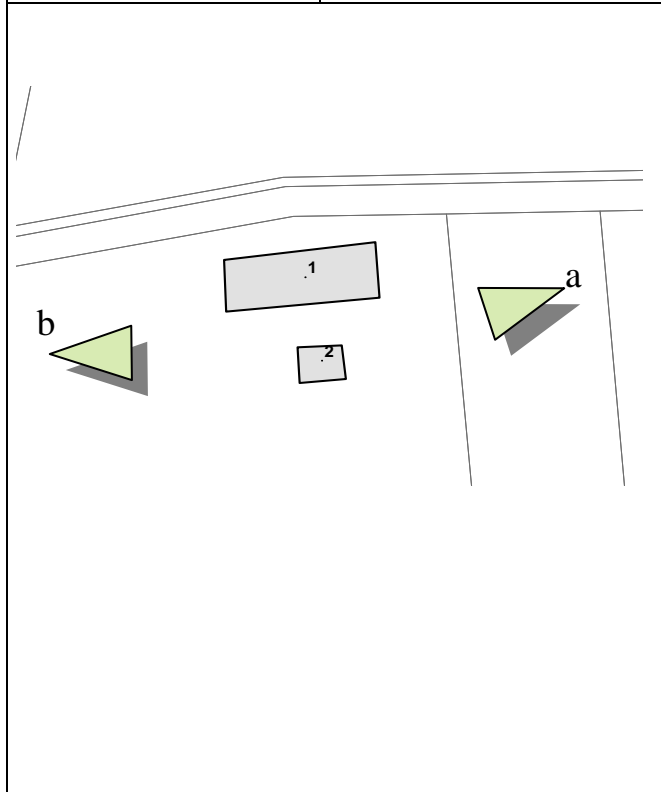
<b>Zona B</b>		<b>Isolato 23</b>	
<b>Edificio 2</b>			
<b>Toponimo località</b>			
-			
<b>Localizzazione</b>			
-			
<b>Dati immobile</b>			
Epoca di costruzione		-	
Tipo di costruzione		Fienile	
<b>Parametri edilizi</b>			
N° di piani		2	
Materiali Copertura		Laterizio	
Materiali Rivestimento		Intonaco/Mattoni	
<b>Particolari elementi di distinzione dell'immobile</b>			
Valenza		-	
Pertinenze e accessori		-	
<b>Funzioni insediate</b>			
-			
<b>Stato di conservazione e utilizzo</b>			
Indice rispetto all'analisi visiva da esterno		-	
Presenza di recenti interventi di modificazione		In ristrutturazione	
Grado di utilizzo dell'immobile		-	



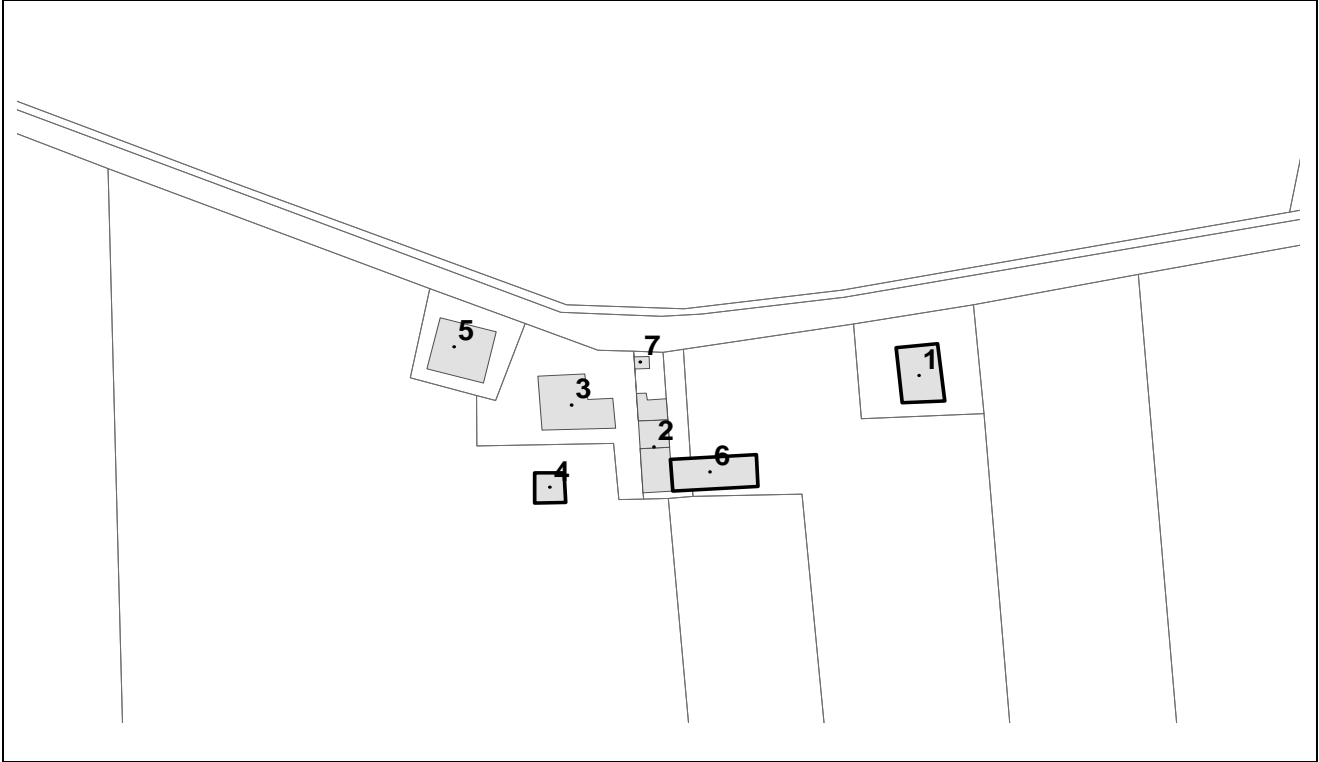
Foto a



Foto b



## Zona B – Isolato 24



Base Catastale 1:1000



Ortofoto

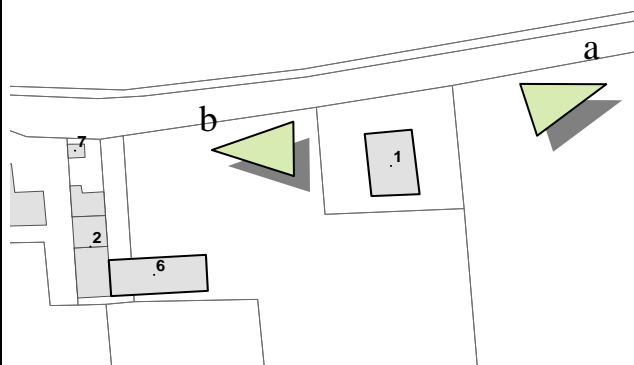
<b>Zona B</b>		<b>Isolato 24</b>	
<b>Edificio 1</b>			
<b>Toponimo località</b>			
La Pizza			
<b>Localizzazione</b>			
-			
<b>Dati immobile</b>			
Epoca di costruzione	'80		
Tipo di costruzione	Villetta		
<b>Parametri edilizi</b>			
N° di piani	2		
Materiali Copertura	Laterizio		
Materiali Rivestimento	Intonaco		
<b>Particolari elementi di distinzione dell'immobile</b>			
Valenza	-		
Pertinenze e accessori	-		
<b>Funzioni insediate</b>			
Residenziale			
<b>Stato di conservazione e utilizzo</b>			
Indice rispetto all'analisi visiva da esterno	Buono		
Presenza di recenti interventi di modificazione	-		
Grado di utilizzo dell'immobile	Totale		



Foto a



Foto b



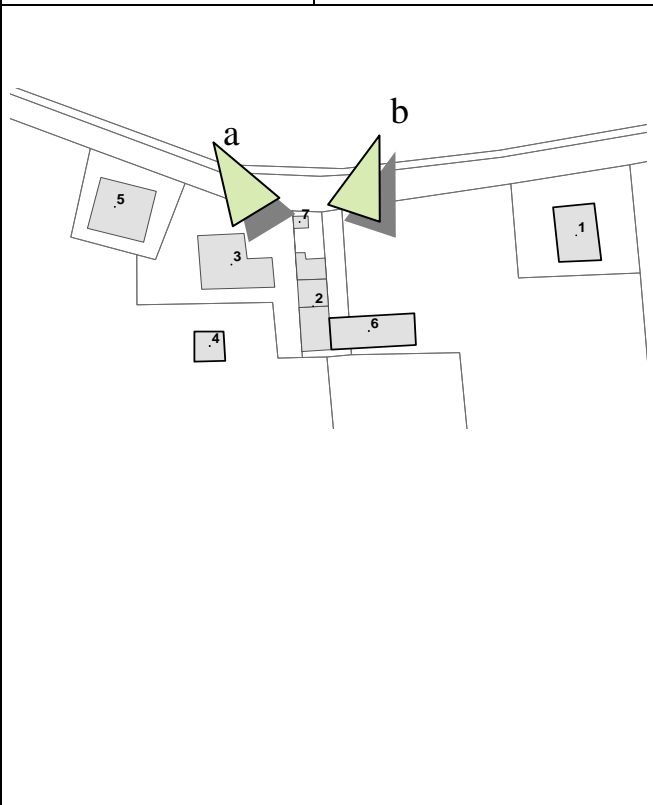
<b>Zona B</b>		<b>Isolato 24</b>	
<b>Edificio 2</b>			
<b>Toponimo località</b>			
La Pizza			
<b>Localizzazione</b>			
-			
<b>Dati immobile</b>			
Epoca di costruzione	'50		
Tipo di costruzione	Case in linea		
<b>Parametri edilizi</b>			
N° di piani	2		
Materiali Copertura	Laterizio		
Materiali Rivestimento	Intonaco		
<b>Particolari elementi di distinzione dell'immobile</b>			
Valenza	-		
Pertinenze e accessori	-		
<b>Funzioni insediate</b>			
-			
<b>Stato di conservazione e utilizzo</b>			
Indice rispetto all'analisi visiva da esterno	Sufficiente		
Presenza di recenti interventi di modificazione	-		
Grado di utilizzo dell'immobile	Non in uso		



Foto a



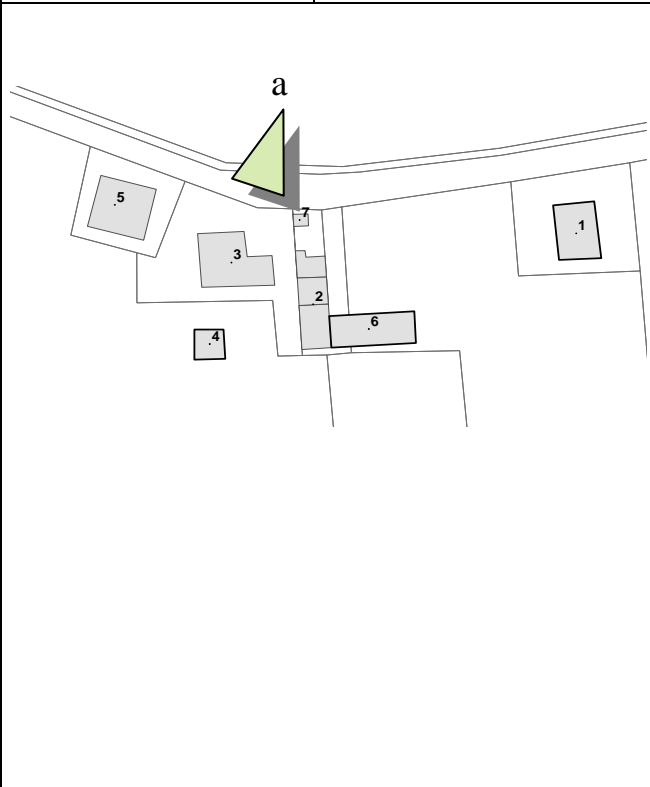
Foto b



<b>Zona B</b>		<b>Isolato 24</b>	
<b>Edificio 3</b>			
<b>Toponimo località</b>			
La Pizza			
<b>Localizzazione</b>			
-			
<b>Dati immobile</b>			
Epoca di costruzione	'50		
Tipo di costruzione	Fienile		
<b>Parametri edilizi</b>			
N° di piani	2		
Materiali Copertura	Laterizio		
Materiali Rivestimento	Intonaco/Mattoni		
<b>Particolari elementi di distinzione dell'immobile</b>			
Valenza	-		
Pertinenze e accessori	-		
<b>Funzioni insediate</b>			
Ricovero mezzi e attrezzature			
<b>Stato di conservazione e utilizzo</b>			
Indice rispetto all'analisi visiva da esterno	Sufficiente		
Presenza di recenti interventi di modificazione	-		
Grado di utilizzo dell'immobile	Parziale		



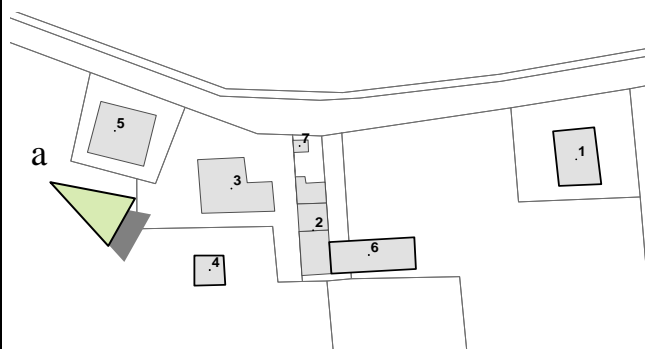
Foto a



<b>Zona B</b>		<b>Isolato 24</b>	
<b>Edificio 4</b>			
<b>Toponimo località</b>			
La Pizza			
<b>Localizzazione</b>			
-			
<b>Dati immobile</b>			
Epoca di costruzione	'50		
Tipo di costruzione	Deposito rurale		
<b>Parametri edilizi</b>			
N° di piani	1		
Materiali Copertura	Lamiera/plastica		
Materiali Rivestimento	Lamiera/plastica		
<b>Particolari elementi di distinzione dell'immobile</b>			
Valenza	-		
Pertinenze e accessori	-		
<b>Funzioni insediate</b>			
Ricovero mezzi e attrezzature			
<b>Stato di conservazione e utilizzo</b>			
Indice rispetto all'analisi visiva da esterno	Sufficiente		
Presenza di recenti interventi di modificazione	-		
Grado di utilizzo dell'immobile	Parziale		



Foto a



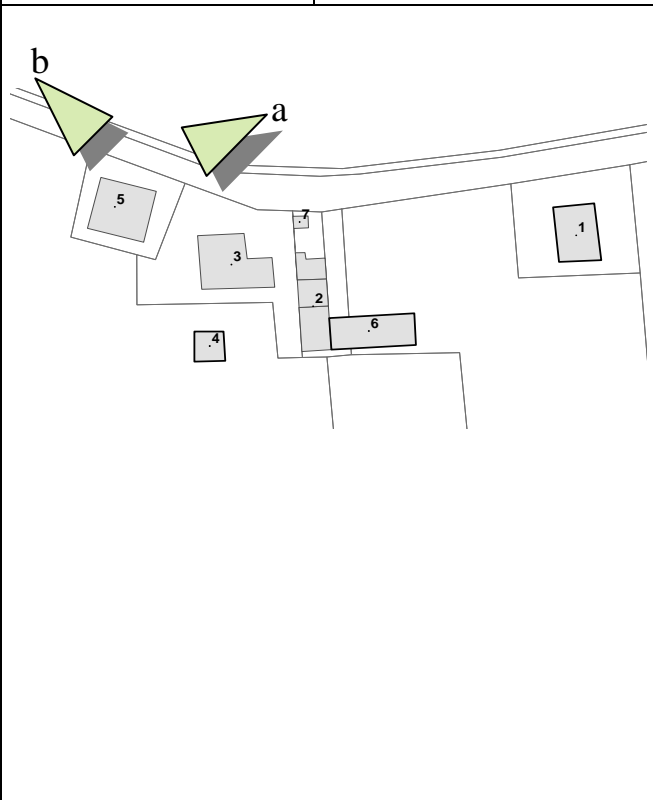
Zona B		Isolato 24	
Edificio 5			
<b>Toponimo località</b>			
La Pizza			
<b>Localizzazione</b>			
-			
<b>Dati immobile</b>			
Epoca di costruzione		'80	
Tipo di costruzione		Villetta	
<b>Parametri edilizi</b>			
N° di piani		1	
Materiali Copertura		Laterizio	
Materiali Rivestimento		Intonaco	
<b>Particolari elementi di distinzione dell'immobile</b>			
Valenza		-	
Pertinenze e accessori		-	
<b>Funzioni insediate</b>			
Residenziale			
<b>Stato di conservazione e utilizzo</b>			
Indice rispetto all'analisi visiva da esterno		Buono	
Presenza di recenti interventi di modificazione		-	
Grado di utilizzo dell'immobile		Totale	



Foto a



Foto b

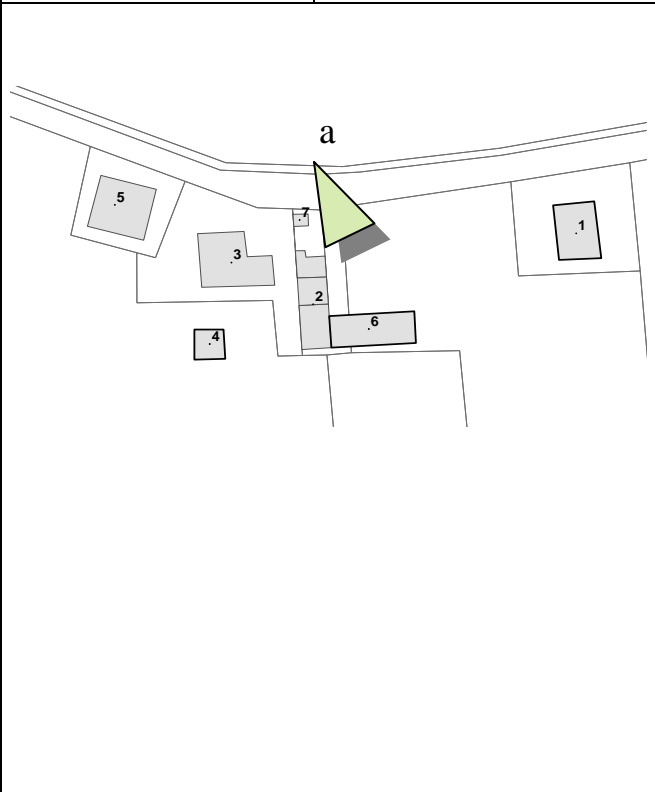




<b>Zona B</b>		<b>Isolato 24</b>	
<b>Edificio 6</b>			
<b>Toponimo località</b>			
La Pizza			
<b>Localizzazione</b>			
-			
<b>Dati immobile</b>			
Epoca di costruzione		'80	
Tipo di costruzione		Deposito rurale	
<b>Parametri edilizi</b>			
N° di piani		1	
Materiali Copertura		Lamiera/plastica	
Materiali Rivestimento		Lamiera/plastica	
<b>Particolari elementi di distinzione dell'immobile</b>			
Valenza		-	
Pertinenze e accessori		-	
<b>Funzioni insediate</b>			
Ricovero attrezzi			
<b>Stato di conservazione e utilizzo</b>			
Indice rispetto all'analisi visiva da esterno		Insufficiente	
Presenza di recenti interventi di modificazione		-	
Grado di utilizzo dell'immobile		Non in uso	



Foto a



<b>Zona B</b>		<b>Isolato 24</b>	
<b>Edificio 7</b>			
<b>Toponimo località</b>			
La Pizza			
<b>Localizzazione</b>			
-			
<b>Dati immobile</b>			
Epoca di costruzione		'27	
Tipo di costruzione		Cappella votiva	
<b>Parametri edilizi</b>			
N° di piani		1	
Materiali Copertura		Laterizio	
Materiali Rivestimento		Intonaco	
<b>Particolari elementi di distinzione dell'immobile</b>			
Valenza		-	
Pertinenze e accessori		-	
<b>Funzioni insediate</b>			
-			
<b>Stato di conservazione e utilizzo</b>			
Indice rispetto all'analisi visiva da esterno		Buono	
Presenza di recenti interventi di modificazione		-	
Grado di utilizzo dell'immobile		Totale	



Foto a


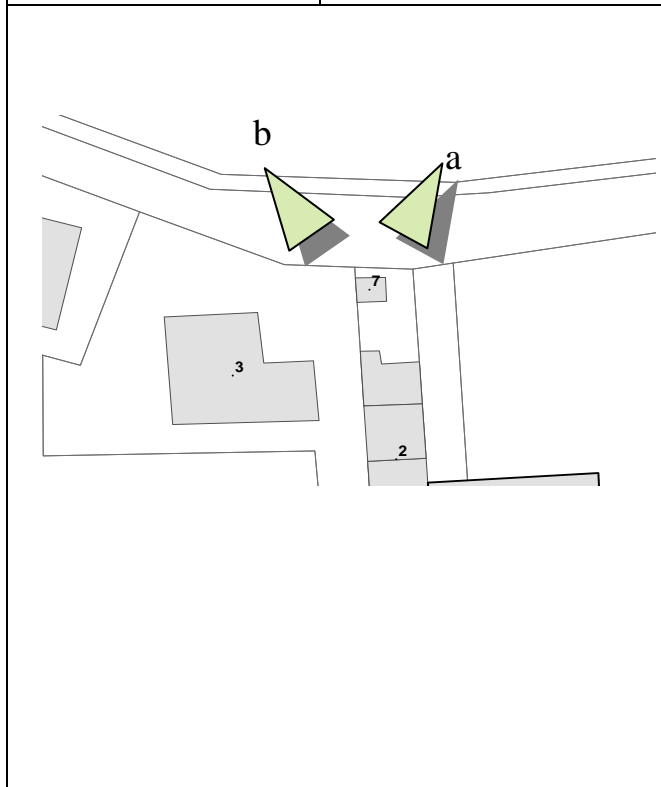


Foto b



## Zona B – Isolato 25



Base Catastale 1:2000



Ortofoto

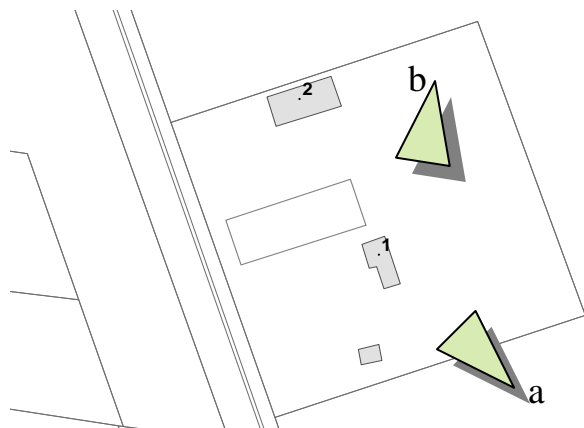
<b>Zona B</b>		<b>Isolato 25</b>	
<b>Edificio 1</b>			
<b>Toponimo località</b>			
-			
<b>Localizzazione</b>			
-			
<b>Dati immobile</b>			
Epoca di costruzione		-	
Tipo di costruzione		Capannone prefabbricato	
<b>Parametri edilizi</b>			
N° di piani		1	
Materiali Copertura		Lamiera	
Materiali Rivestimento		Intonaco	
<b>Particolari elementi di distinzione dell'immobile</b>			
Valenza		-	
Pertinenze e accessori		-	
<b>Funzioni insediate</b>			
Pubblico esercizio - distributore di benzina			
<b>Stato di conservazione e utilizzo</b>			
Indice rispetto all'analisi visiva da esterno		Buono	
Presenza di recenti interventi di modificazione		-	
Grado di utilizzo dell'immobile		Totale	



Foto a



Foto b



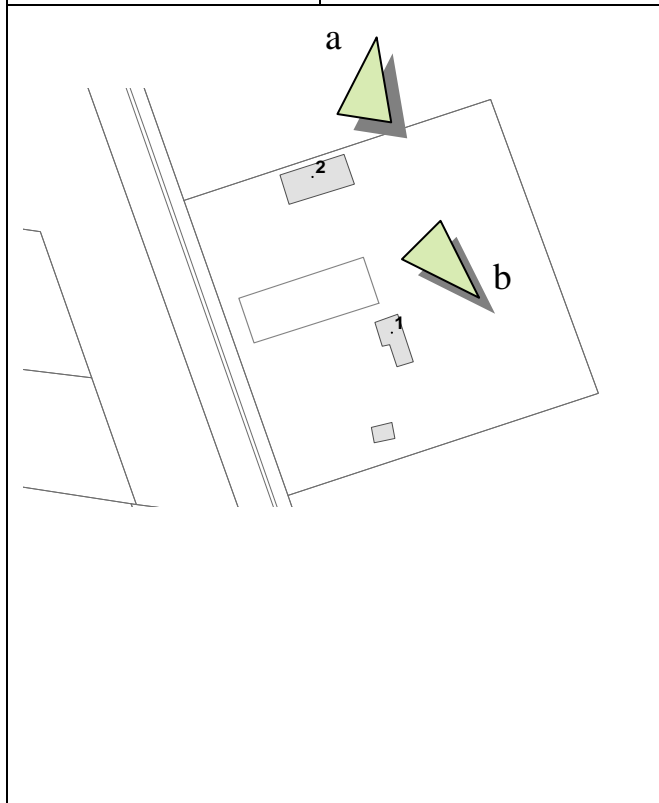
<b>Zona B</b>		<b>Isolato 25</b>	
<b>Edificio 2</b>			
<b>Toponimo località</b>			
-			
<b>Localizzazione</b>			
-			
<b>Dati immobile</b>			
Epoca di costruzione		-	
Tipo di costruzione		Palazzina	
<b>Parametri edilizi</b>			
N° di piani		2	
Materiali Copertura		Laterizio	
Materiali Rivestimento		Intonaco	
<b>Particolari elementi di distinzione dell'immobile</b>			
Valenza		-	
Pertinenze e accessori		-	
<b>Funzioni insediate</b>			
Pubblico esercizio - bar			
<b>Stato di conservazione e utilizzo</b>			
Indice rispetto all'analisi visiva da esterno		Buono	
Presenza di recenti interventi di modificazione		-	
Grado di utilizzo dell'immobile		Totale	



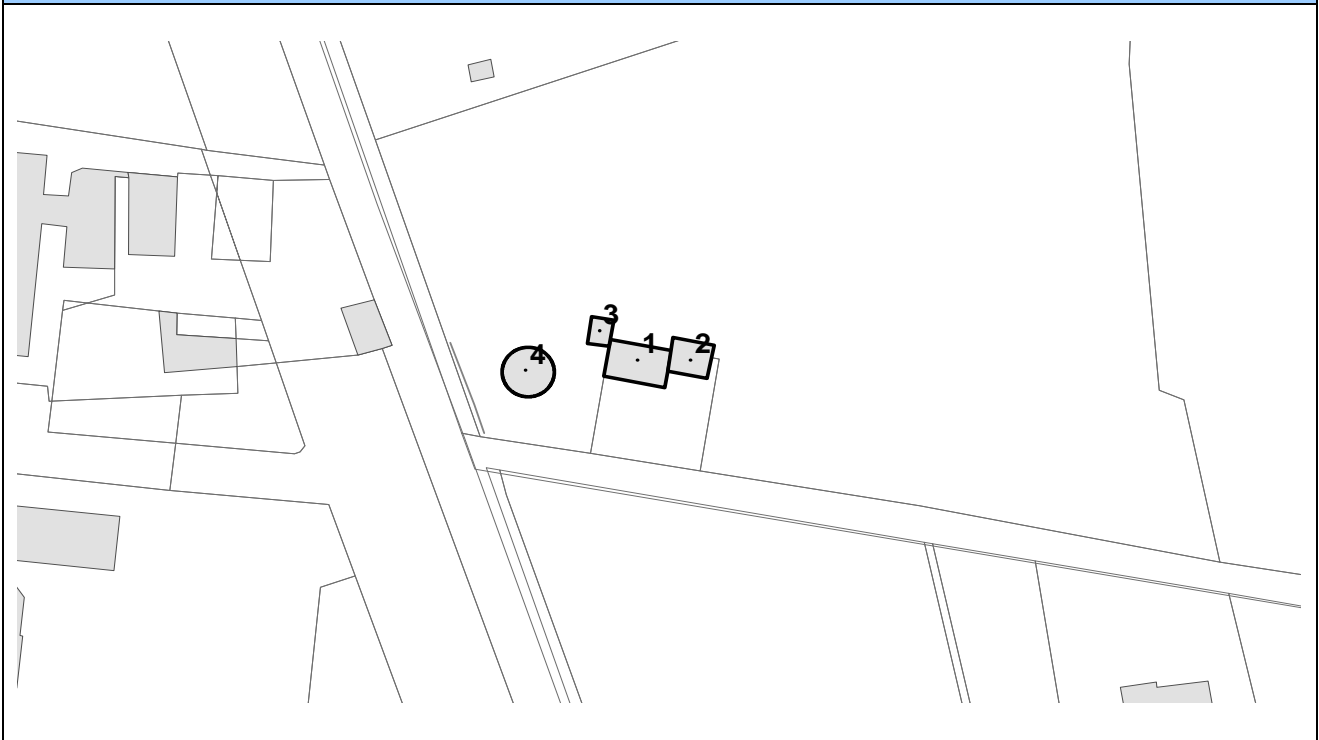
Foto a



Foto b



## Zona B – Isolato 26



Base Catastale 1:1000



Ortofoto

<b>Zona B</b>		<b>Isolato 26</b>	
<b>Edificio 1</b>			
<b>Toponimo località</b>			
Croce Porcelli			
<b>Localizzazione</b>			
-			
<b>Dati immobile</b>			
Epoca di costruzione	'80		
Tipo di costruzione	Palazzina		
<b>Parametri edilizi</b>			
N° di piani	2		
Materiali Copertura	Laterizio		
Materiali Rivestimento	Intonaco		
<b>Particolari elementi di distinzione dell'immobile</b>			
Valenza	-		
Pertinenze e accessori	-		
<b>Funzioni insediate</b>			
Abitazione			
<b>Stato di conservazione e utilizzo</b>			
Indice rispetto all'analisi visiva da esterno	Buono		
Presenza di recenti interventi di modificazione	-		
Grado di utilizzo dell'immobile	Totale		



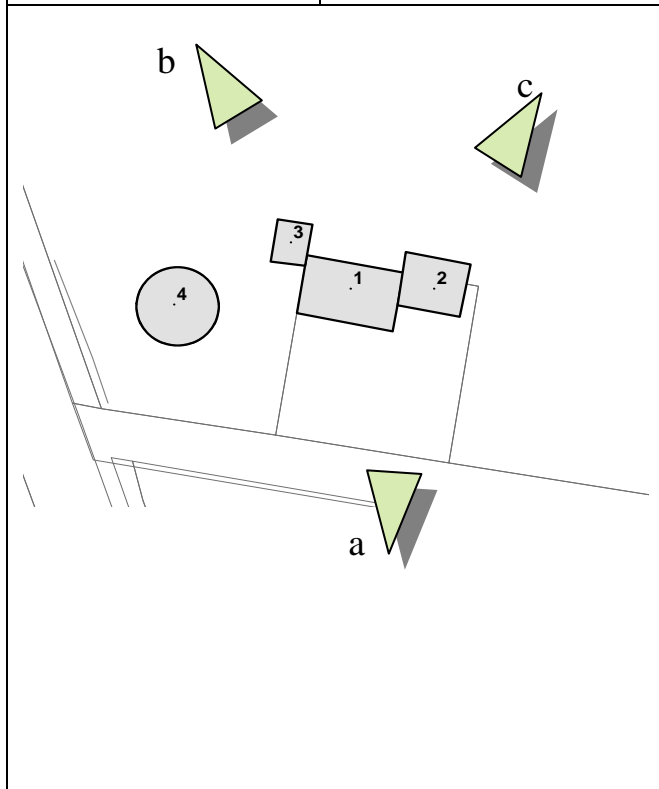
Foto a



Foto b



Foto c



Zona B		Isolato 26	
Edificio 2			
<b>Toponimo località</b>			
Croce Porcelli			
<b>Localizzazione</b>			
-			
<b>Dati immobile</b>			
Epoca di costruzione		'80	
Tipo di costruzione		Garage	
<b>Parametri edilizi</b>			
N° di piani		1	
Materiali Copertura		Laterizio	
Materiali Rivestimento		Intonaco	
<b>Particolari elementi di distinzione dell'immobile</b>			
Valenza		-	
Pertinenze e accessori		-	
<b>Funzioni insediate</b>			
Ricovero mezzi			
<b>Stato di conservazione e utilizzo</b>			
Indice rispetto all'analisi visiva da esterno		Buono	
Presenza di recenti interventi di modificazione		-	
Grado di utilizzo dell'immobile		Totale	



Foto a



Foto b



Foto c




<b>Zona B</b>		<b>Isolato 26</b>	
<b>Edificio 3</b>			
<b>Toponimo località</b>			
Croce Porcelli			
<b>Localizzazione</b>			
-			
<b>Dati immobile</b>			
Epoca di costruzione		'80	
Tipo di costruzione		Deposito rurale	
<b>Parametri edilizi</b>			
N° di piani		1	
Materiali Copertura		Lamiera	
Materiali Rivestimento		Lamiera	
<b>Particolari elementi di distinzione dell'immobile</b>			
Valenza		-	
Pertinenze e accessori		-	
<b>Funzioni insediate</b>			
Ricovero mezzi			
<b>Stato di conservazione e utilizzo</b>			
Indice rispetto all'analisi visiva da esterno		Sufficiente	
Presenza di recenti interventi di modificazione		-	
Grado di utilizzo dell'immobile		Totale	



Foto a



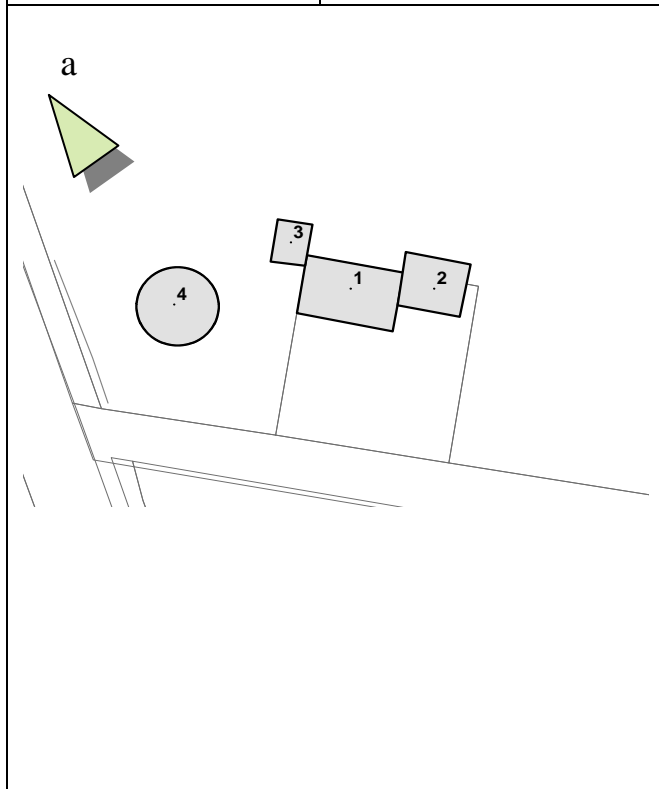
Foto b



<b>Zona B</b>		<b>Isolato 26</b>	
<b>Edificio 4</b>			
<b>Toponimo località</b>			
Croce Porcelli			
<b>Localizzazione</b>			
-			
<b>Dati immobile</b>			
Epoca di costruzione		-	
Tipo di costruzione		Vasconi	
<b>Parametri edilizi</b>			
N° di piani		-	
Materiali Copertura		-	
Materiali Rivestimento		Intonaco	
<b>Particolari elementi di distinzione dell'immobile</b>			
Valenza		-	
Pertinenze e accessori		-	
<b>Funzioni insediate</b>			
-			
<b>Stato di conservazione e utilizzo</b>			
Indice rispetto all'analisi visiva da esterno		Sufficiente	
Presenza di recenti interventi di modificazione		-	
Grado di utilizzo dell'immobile		Totale	



Foto a



## Zona B – Isolato 27



Base Catastale 1:1000



Ortofoto

<b>Zona B</b>		<b>Isolato 27</b>	
<b>Edificio 1</b>			
<b>Toponimo località</b>			
-			
<b>Localizzazione</b>			
-			
<b>Dati immobile</b>			
Epoca di costruzione	'90		
Tipo di costruzione	Villetta		
<b>Parametri edilizi</b>			
N° di piani	2		
Materiali Copertura	Laterizio		
Materiali Rivestimento	Intonaco		
<b>Particolari elementi di distinzione dell'immobile</b>			
Valenza	-		
Pertinenze e accessori	-		
<b>Funzioni insediate</b>			
Residenziale			
<b>Stato di conservazione e utilizzo</b>			
Indice rispetto all'analisi visiva da esterno	Ottimo		
Presenza di recenti interventi di modificazione	-		
Grado di utilizzo dell'immobile	Totale		



Foto a



Foto b

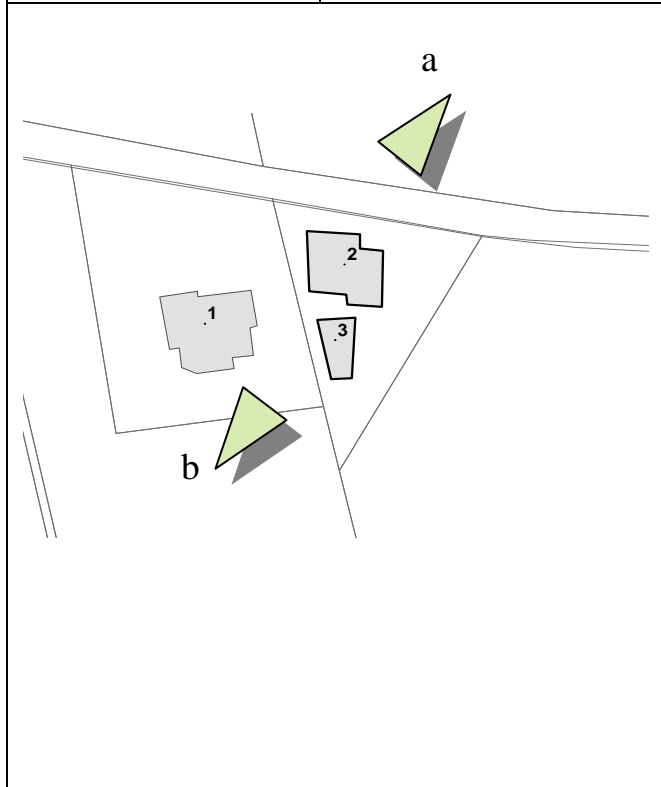
<b>Zona B</b>		<b>Isolato 27</b>	
<b>Edificio 2</b>			
<b>Toponimo località</b>			
-			
<b>Localizzazione</b>			
-			
<b>Dati immobile</b>			
Epoca di costruzione	'80		
Tipo di costruzione	Villetta		
<b>Parametri edilizi</b>			
N° di piani	1		
Materiali Copertura	Laterizio		
Materiali Rivestimento	Intonaco		
<b>Particolari elementi di distinzione dell'immobile</b>			
Valenza	-		
Pertinenze e accessori	-		
<b>Funzioni insediate</b>			
Residenziale			
<b>Stato di conservazione e utilizzo</b>			
Indice rispetto all'analisi visiva da esterno	Buono		
Presenza di recenti interventi di modificazione	-		
Grado di utilizzo dell'immobile	Totale		



Foto a



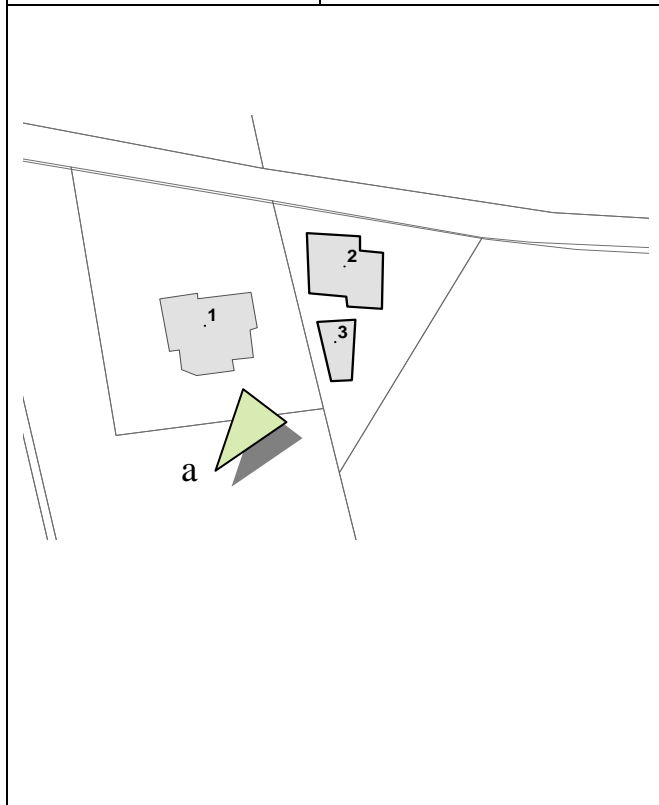
Foto b



<b>Zona B</b>		<b>Isolato 27</b>	
<b>Edificio 3</b>			
<b>Toponimo località</b>			
-			
<b>Localizzazione</b>			
-			
<b>Dati immobile</b>			
Epoca di costruzione	'80		
Tipo di costruzione	Garage		
<b>Parametri edilizi</b>			
N° di piani	1		
Materiali Copertura	Laterizio		
Materiali Rivestimento	Intonaco		
<b>Particolari elementi di distinzione dell'immobile</b>			
Valenza	-		
Pertinenze e accessori	-		
<b>Funzioni insediate</b>			
Deposito mezzi			
<b>Stato di conservazione e utilizzo</b>			
Indice rispetto all'analisi visiva da esterno	Buono		
Presenza di recenti interventi di modificazione	-		
Grado di utilizzo dell'immobile	Totale		



Foto a



## Zona B – Isolato 28



Base Catastale 1:1000



Ortofoto

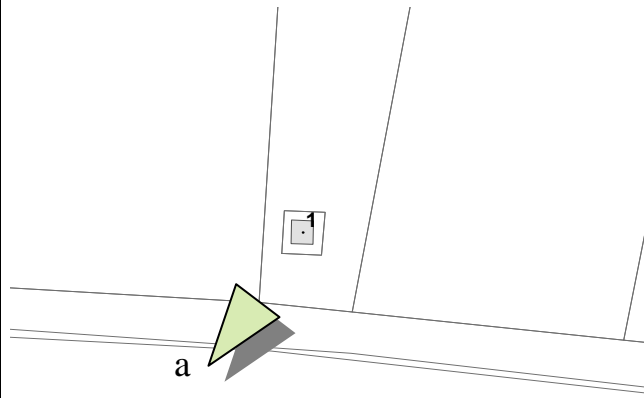
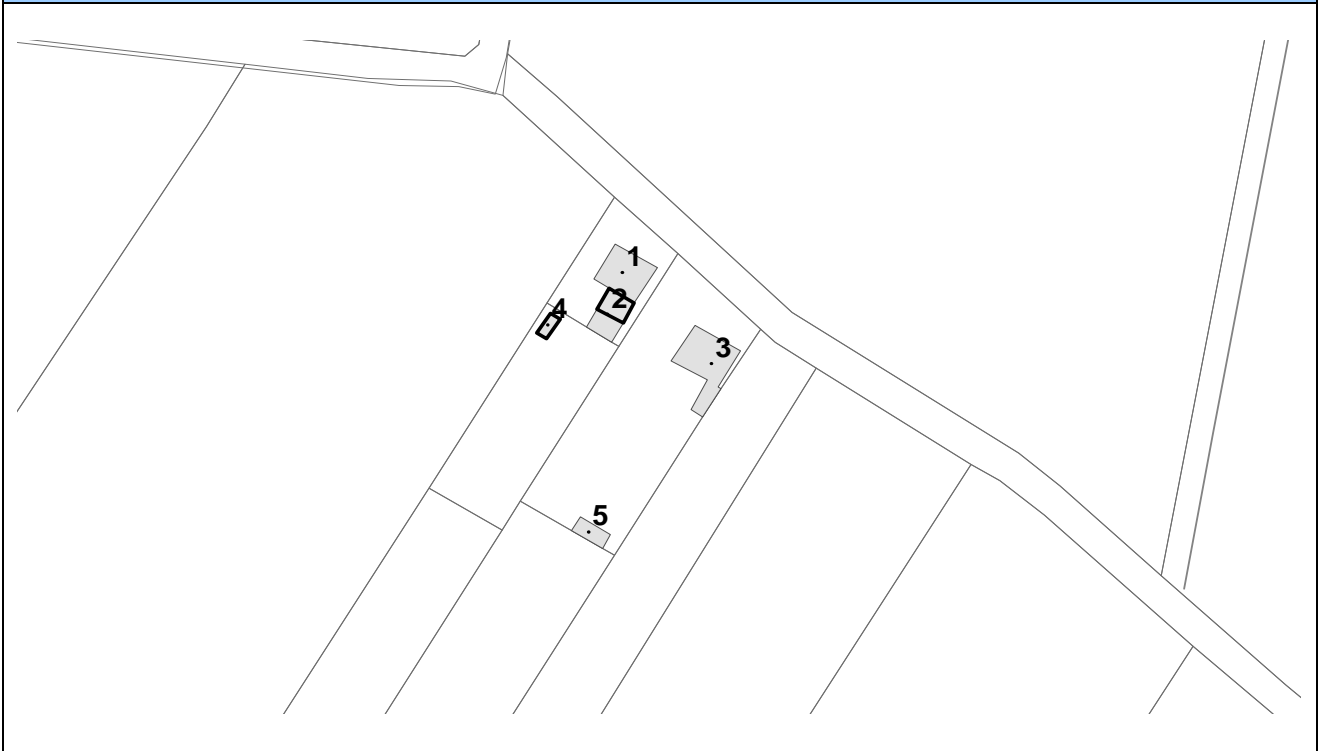
<b>Zona B</b>		<b>Isolato 28</b>	
<b>Edificio 1</b>			
<b>Toponimo località</b>			
-			
<b>Localizzazione</b>			
-			
<b>Dati immobile</b>			
Epoca di costruzione		-	
Tipo di costruzione		Cabina enel	
<b>Parametri edilizi</b>			
N° di piani		-	
Materiali Copertura		Cemento	
Materiali Rivestimento		Intonaco	
<b>Particolari elementi di distinzione dell'immobile</b>			
Valenza		-	
Pertinenze e accessori		-	
<b>Funzioni insediate</b>			
-			
<b>Stato di conservazione e utilizzo</b>			
Indice rispetto all'analisi visiva da esterno		Ottimo	
Presenza di recenti interventi di modificazione		-	
Grado di utilizzo dell'immobile		Totale	
			



Foto a



## Zona B – Isolato 29



Base Catastale 1:1000



Ortofoto

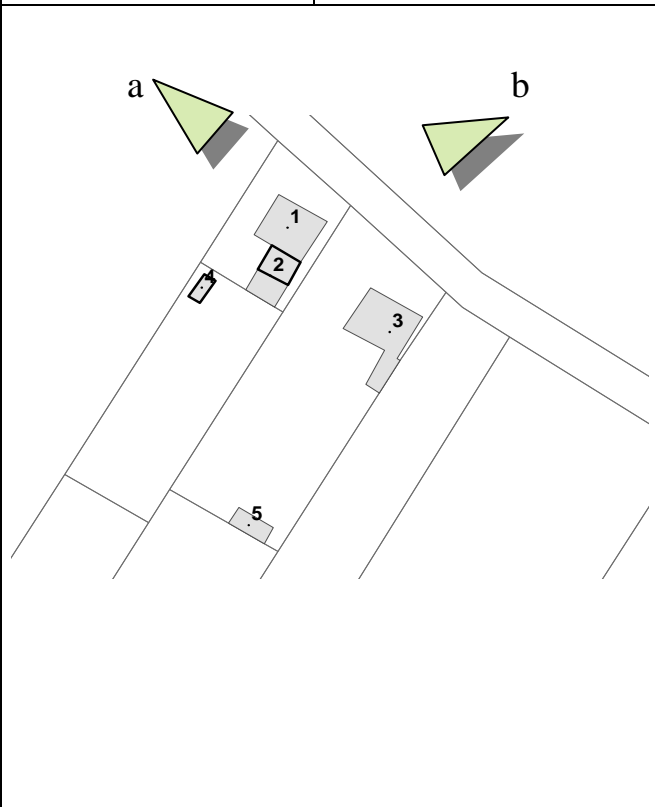
<b>Zona B</b>		<b>Isolato 29</b>	
<b>Edificio 1</b>			
<b>Toponimo località</b>			
-			
<b>Localizzazione</b>			
-			
<b>Dati immobile</b>			
Epoca di costruzione	'80		
Tipo di costruzione	Villetta		
<b>Parametri edilizi</b>			
N° di piani	1		
Materiali Copertura	Laterizio		
Materiali Rivestimento	Intonaco/Mattoni		
<b>Particolari elementi di distinzione dell'immobile</b>			
Valenza	-		
Pertinenze e accessori	-		
<b>Funzioni insediate</b>			
Residenziale			
<b>Stato di conservazione e utilizzo</b>			
Indice rispetto all'analisi visiva da esterno	Ottimo		
Presenza di recenti interventi di modificazione	-		
Grado di utilizzo dell'immobile	Totale		



Foto a



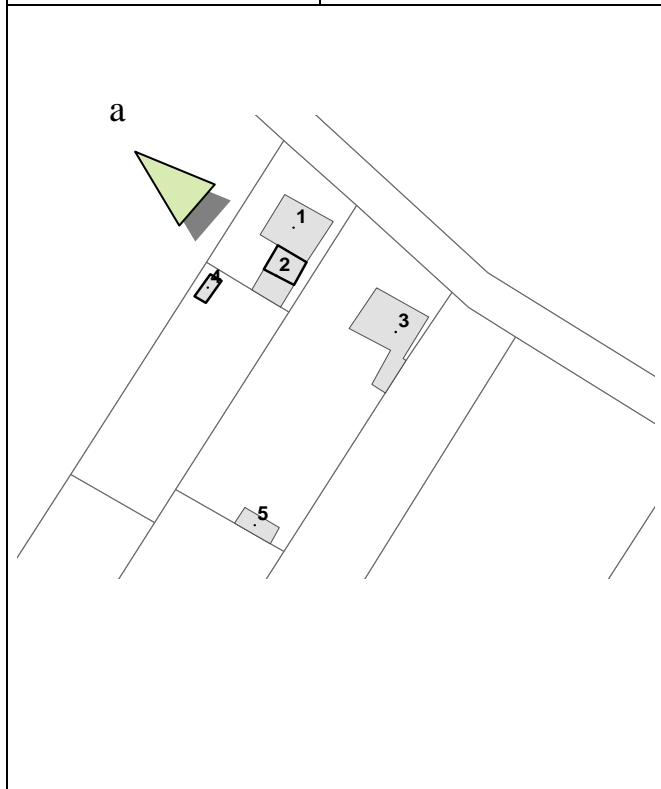
Foto a



<b>Zona B</b>		<b>Isolato 29</b>	
<b>Edificio 2</b>			
<b>Toponimo località</b>			
-			
<b>Localizzazione</b>			
-			
<b>Dati immobile</b>			
Epoca di costruzione	'80		
Tipo di costruzione	Villetta		
<b>Parametri edilizi</b>			
N° di piani	1		
Materiali Copertura	Laterizio		
Materiali Rivestimento	Intonaco/Mattoni		
<b>Particolari elementi di distinzione dell'immobile</b>			
Valenza	-		
Pertinenze e accessori	-		
<b>Funzioni insediate</b>			
Residenziale			
<b>Stato di conservazione e utilizzo</b>			
Indice rispetto all'analisi visiva da esterno	Ottimo		
Presenza di recenti interventi di modificazione	-		
Grado di utilizzo dell'immobile	Totale		



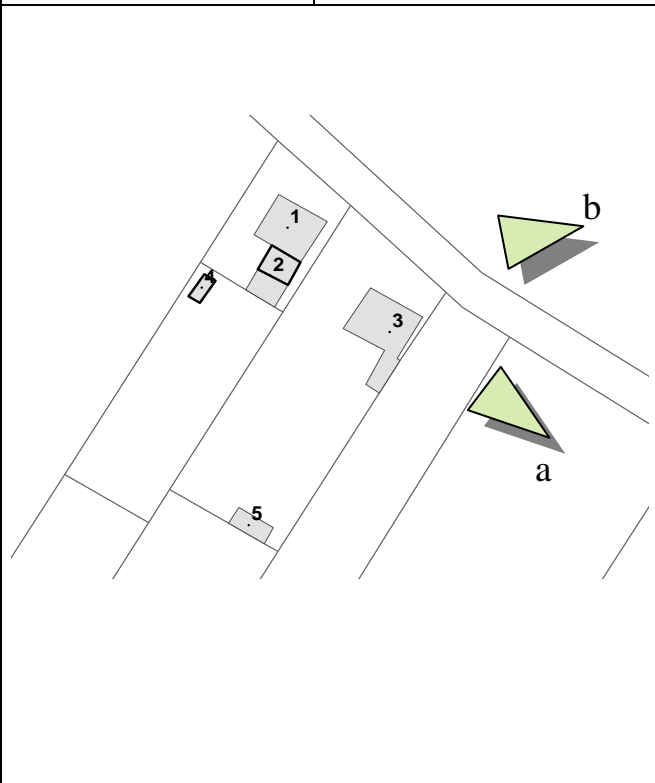
Foto a



<b>Zona B</b>		<b>Isolato 29</b>	
<b>Edificio 3</b>			
<b>Toponimo località</b>			
-			
<b>Localizzazione</b>			
-			
<b>Dati immobile</b>			
Epoca di costruzione	'80		
Tipo di costruzione	Villetta		
<b>Parametri edilizi</b>			
N° di piani	2		
Materiali Copertura	Laterizio		
Materiali Rivestimento	Intonaco		
<b>Particolari elementi di distinzione dell'immobile</b>			
Valenza	-		
Pertinenze e accessori	-		
<b>Funzioni insediate</b>			
Residenziale			
<b>Stato di conservazione e utilizzo</b>			
Indice rispetto all'analisi visiva da esterno	Ottimo		
Presenza di recenti interventi di modificazione	-		
Grado di utilizzo dell'immobile	Totale		



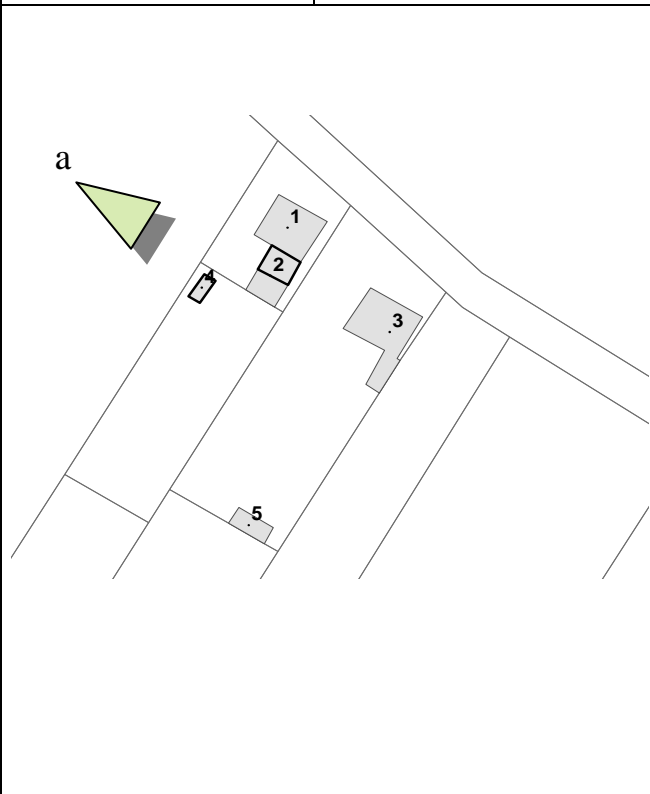
Foto a



<b>Zona B</b>		<b>Isolato 29</b>	
<b>Edificio 4</b>			
<b>Toponimo località</b>			
-			
<b>Localizzazione</b>			
-			
<b>Dati immobile</b>			
Epoca di costruzione	'80		
Tipo di costruzione	Garage		
<b>Parametri edilizi</b>			
N° di piani	1		
Materiali Copertura	Lamiera		
Materiali Rivestimento	Lamiera		
<b>Particolari elementi di distinzione dell'immobile</b>			
Valenza	-		
Pertinenze e accessori	-		
<b>Funzioni insediate</b>			
Ricovero mezzi			
<b>Stato di conservazione e utilizzo</b>			
Indice rispetto all'analisi visiva da esterno	Sufficiente		
Presenza di recenti interventi di modificazione	-		
Grado di utilizzo dell'immobile	Totale		



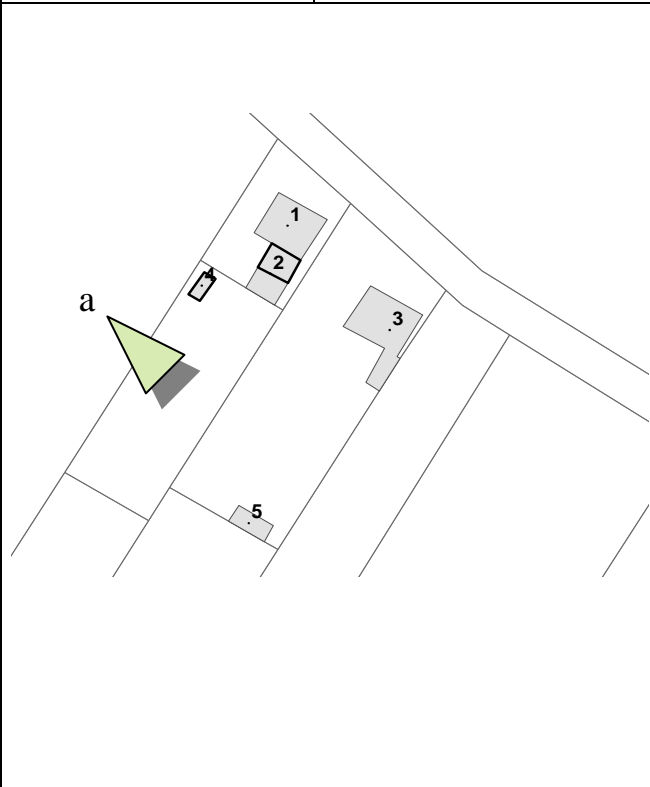
Foto a



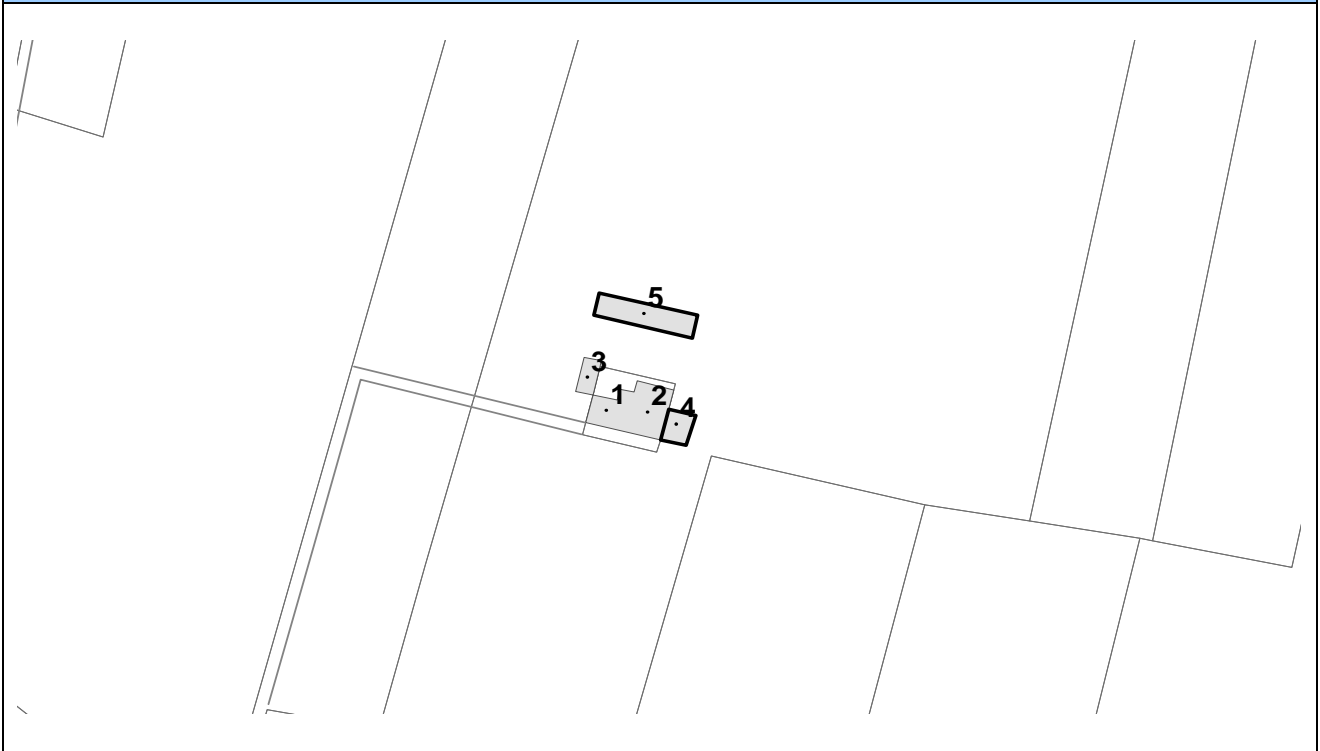
<b>Zona B</b>		<b>Isolato 29</b>	
<b>Edificio 5</b>			
<b>Toponimo località</b>			
-			
<b>Localizzazione</b>			
-			
<b>Dati immobile</b>			
Epoca di costruzione		'80	
Tipo di costruzione		Garage	
<b>Parametri edilizi</b>			
N° di piani		1	
Materiali Copertura		Cemento	
Materiali Rivestimento		Mattoni	
<b>Particolari elementi di distinzione dell'immobile</b>			
Valenza		-	
Pertinenze e accessori		-	
<b>Funzioni insediate</b>			
Ricovero mezzi e attrezzature			
<b>Stato di conservazione e utilizzo</b>			
Indice rispetto all'analisi visiva da esterno		Sufficiente	
Presenza di recenti interventi di modificazione		-	
Grado di utilizzo dell'immobile		Totale	



Foto a



## Zona B – Isolato 30



Base Catastale 1:1000



Ortofoto

<b>Zona B</b>		<b>Isolato 30</b>	
<b>Edificio 1</b>			
<b>Toponimo località</b>			
-			
<b>Localizzazione</b>			
-			
<b>Dati immobile</b>			
Epoca di costruzione		-	
Tipo di costruzione		Casa colonica	
<b>Parametri edilizi</b>			
N° di piani		3	
Materiali Copertura		Laterizio	
Materiali Rivestimento		Intonaco	
<b>Particolari elementi di distinzione dell'immobile</b>			
Valenza		-	
Pertinenze e accessori		-	
<b>Funzioni insediate</b>			
Abitazione			
<b>Stato di conservazione e utilizzo</b>			
Indice rispetto all'analisi visiva da esterno		Buono	
Presenza di recenti interventi di modificazione		-	
Grado di utilizzo dell'immobile		Totale	



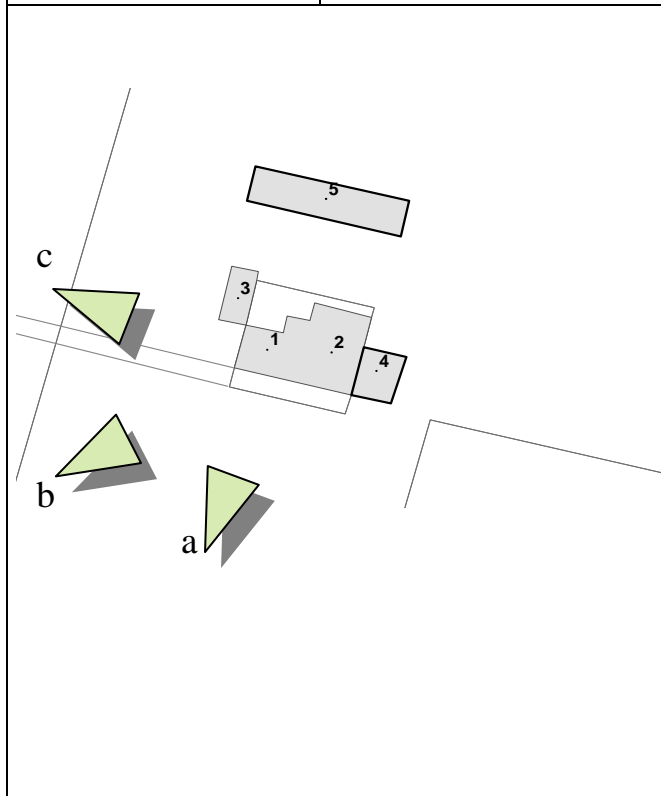
Foto a



Foto b



Foto c





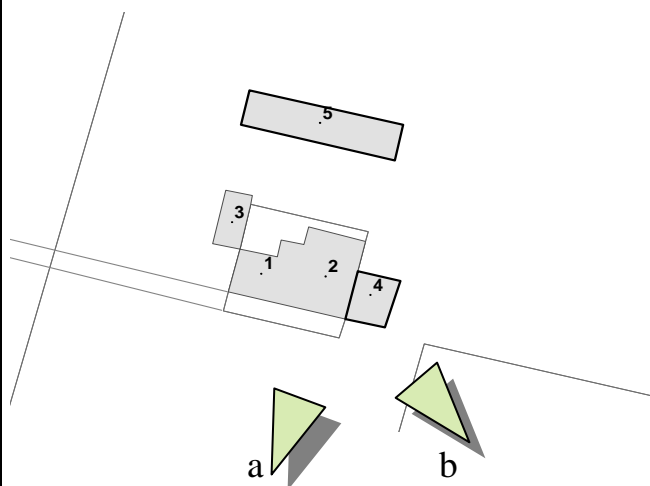
<b>Zona B</b>		<b>Isolato 30</b>
<b>Edificio 2</b>		
<b>Toponimo località</b>		
-		
<b>Localizzazione</b>		
-		
<b>Dati immobile</b>		
Epoca di costruzione	-	
Tipo di costruzione	Stalla/fienile	
<b>Parametri edilizi</b>		
N° di piani	2	
Materiali Copertura	Laterizio	
Materiali Rivestimento	Mattoni	
<b>Particolari elementi di distinzione dell'immobile</b>		
Valenza	-	
Pertinenze e accessori	-	
<b>Funzioni insediate</b>		
Ricovero mezzi e attrezzature		
<b>Stato di conservazione e utilizzo</b>		
Indice rispetto all'analisi visiva da esterno	Sufficiente	
Presenza di recenti interventi di modificazione	-	
Grado di utilizzo dell'immobile	Totale	



Foto a



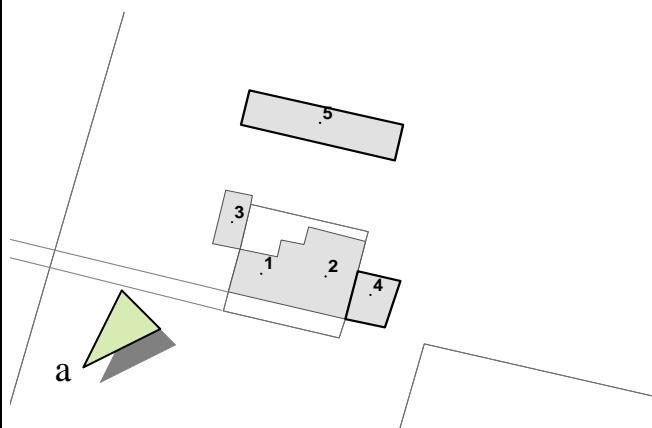
Foto b



<b>Zona B</b>		<b>Isolato 30</b>	
<b>Edificio 3</b>			
<b>Toponimo località</b>			
-			
<b>Localizzazione</b>			
-			
<b>Dati immobile</b>			
Epoca di costruzione		-	
Tipo di costruzione		Garage	
<b>Parametri edilizi</b>			
N° di piani		1	
Materiali Copertura		Lamiera	
Materiali Rivestimento		Mattoni di cemento	
<b>Particolari elementi di distinzione dell'immobile</b>			
Valenza		-	
Pertinenze e accessori		-	
<b>Funzioni insediate</b>			
Ricovero mezzi e attrezzature			
<b>Stato di conservazione e utilizzo</b>			
Indice rispetto all'analisi visiva da esterno		Buono	
Presenza di recenti interventi di modificazione		-	
Grado di utilizzo dell'immobile		Totale	



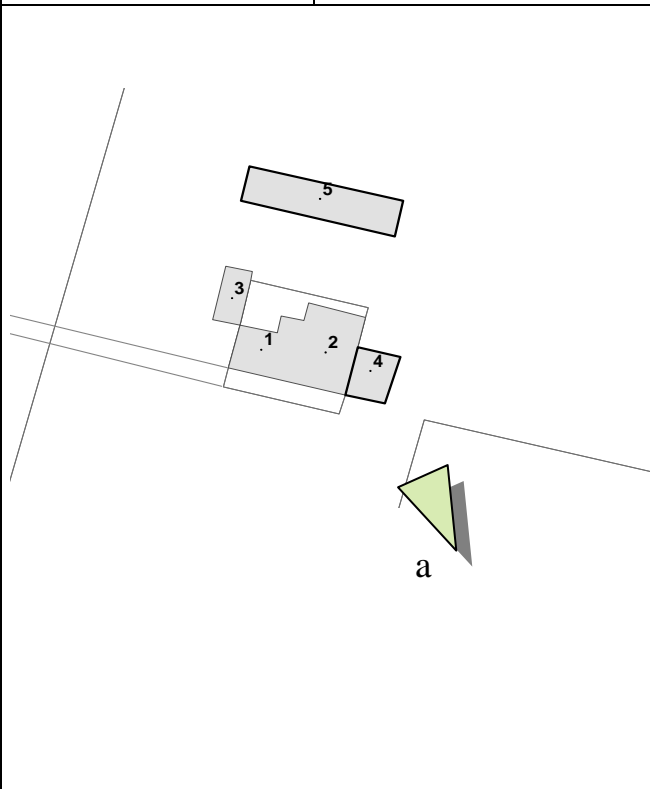
Foto a



<b>Zona B</b>		<b>Isolato 30</b>	
<b>Edificio 4</b>			
<b>Toponimo località</b>			
-			
<b>Localizzazione</b>			
-			
<b>Dati immobile</b>			
Epoca di costruzione		-	
Tipo di costruzione		Ricovero attrezzi	
<b>Parametri edilizi</b>			
N° di piani		1	
Materiali Copertura		Laterizio	
Materiali Rivestimento		Mattoni	
<b>Particolari elementi di distinzione dell'immobile</b>			
Valenza		-	
Pertinenze e accessori		-	
<b>Funzioni insediate</b>			
Ricovero mezzi e attrezzature			
<b>Stato di conservazione e utilizzo</b>			
Indice rispetto all'analisi visiva da esterno		Sufficiente	
Presenza di recenti interventi di modificazione		-	
Grado di utilizzo dell'immobile		Totale	



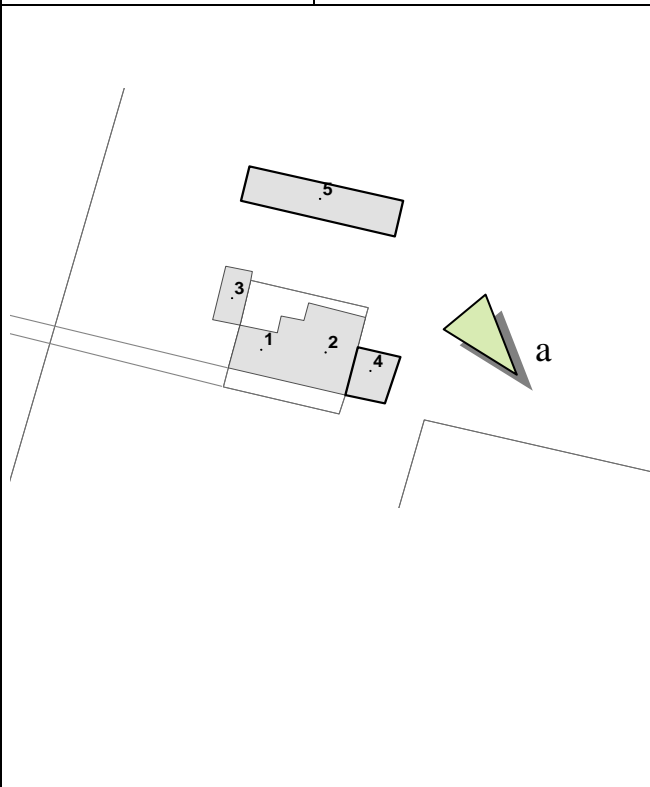
Foto a



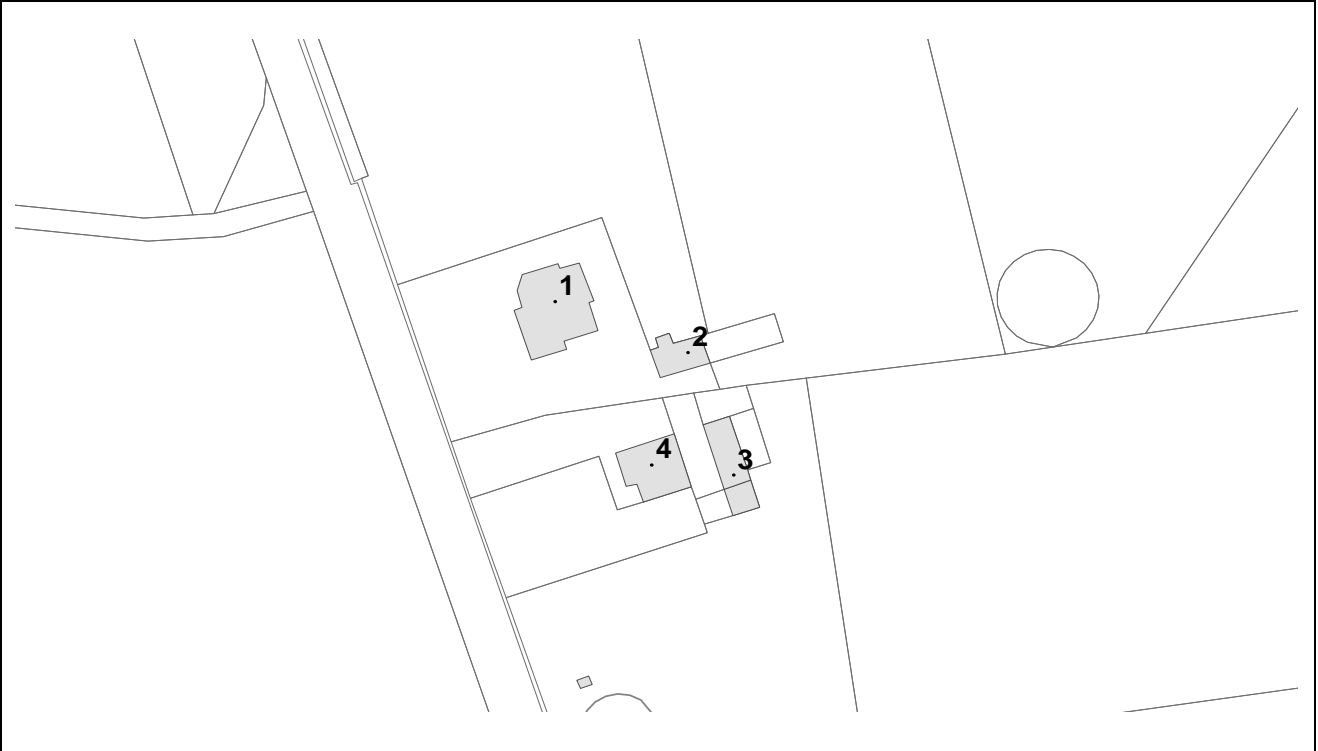
<b>Zona B</b>		<b>Isolato 30</b>	
<b>Edificio 5</b>			
<b>Toponimo località</b>			
-			
<b>Localizzazione</b>			
-			
<b>Dati immobile</b>			
Epoca di costruzione		-	
Tipo di costruzione		Tettoia	
<b>Parametri edilizi</b>			
N° di piani		1	
Materiali Copertura		Lamiera	
Materiali Rivestimento		Lamiera	
<b>Particolari elementi di distinzione dell'immobile</b>			
Valenza		-	
Pertinenze e accessori		-	
<b>Funzioni insediate</b>			
Ricovero mezzi e attrezzature			
<b>Stato di conservazione e utilizzo</b>			
Indice rispetto all'analisi visiva da esterno		Insufficiente	
Presenza di recenti interventi di modificazione		-	
Grado di utilizzo dell'immobile		Totale	



Foto a



## Zona B – Isolato 31



Base Catastale 1:1000



Ortofoto

<b>Zona B</b>		<b>Isolato 31</b>	
<b>Edificio 1</b>			
<b>Toponimo località</b>			
-			
<b>Localizzazione</b>			
-			
<b>Dati immobile</b>			
Epoca di costruzione	'90		
Tipo di costruzione	Villetta		
<b>Parametri edilizi</b>			
N° di piani	2		
Materiali Copertura	Laterizio		
Materiali Rivestimento	Intonaco		
<b>Particolari elementi di distinzione dell'immobile</b>			
Valenza	-		
Pertinenze e accessori	-		
<b>Funzioni insediate</b>			
Residenziale			
<b>Stato di conservazione e utilizzo</b>			
Indice rispetto all'analisi visiva da esterno	Ottimo		
Presenza di recenti interventi di modificazione	-		
Grado di utilizzo dell'immobile	Totale		

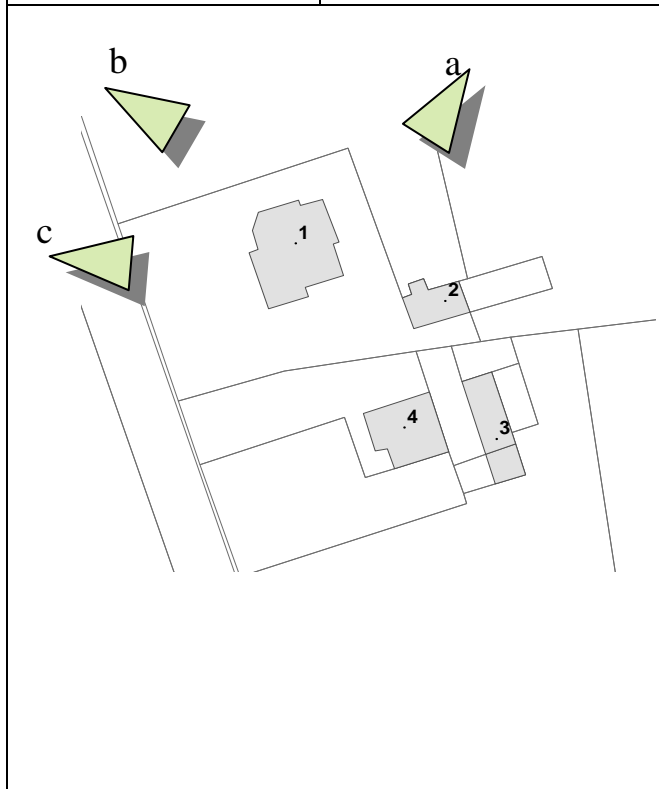


Foto a



Foto b



Foto c

<b>Zona B</b>		<b>Isolato 31</b>	
<b>Edificio 2</b>			
<b>Toponimo località</b>			
-			
<b>Localizzazione</b>			
-			
<b>Dati immobile</b>			
Epoca di costruzione		-	
Tipo di costruzione		Stalla/fienile	
<b>Parametri edilizi</b>			
N° di piani		2	
Materiali Copertura		Laterizio	
Materiali Rivestimento		Intonaco/Mattoni	
<b>Particolari elementi di distinzione dell'immobile</b>			
Valenza		-	
Pertinenze e accessori		-	
<b>Funzioni insediate</b>			
Ricovero mezzi e attrezzature			
<b>Stato di conservazione e utilizzo</b>			
Indice rispetto all'analisi visiva da esterno		Insufficiente	
Presenza di recenti interventi di modificazione		-	
Grado di utilizzo dell'immobile		Parziale	



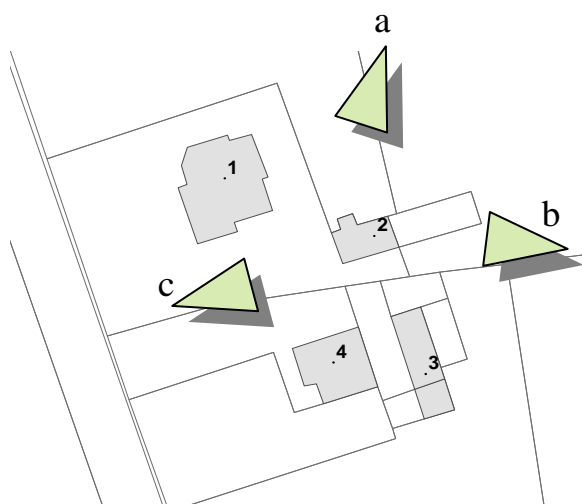
Foto a



Foto b



Foto c



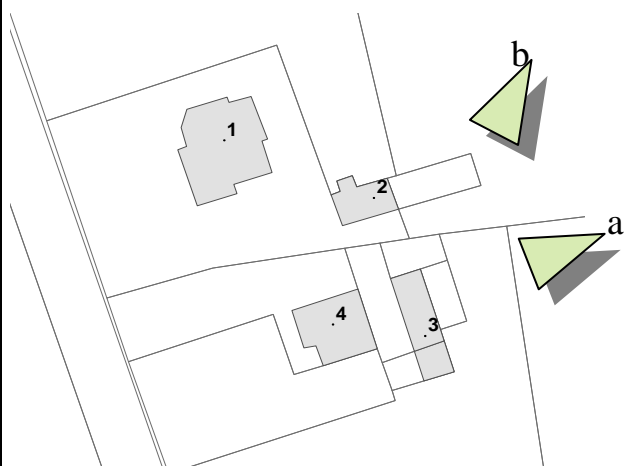
<b>Zona B</b>		<b>Isolato 31</b>	
<b>Edificio 3</b>			
<b>Toponimo località</b>			
-			
<b>Localizzazione</b>			
-			
<b>Dati immobile</b>			
Epoca di costruzione	-		
Tipo di costruzione	Stalla/fienile		
<b>Parametri edilizi</b>			
N° di piani	2		
Materiali Copertura	Laterizio		
Materiali Rivestimento	Intonaco/Mattoni		
<b>Particolari elementi di distinzione dell'immobile</b>			
Valenza	-		
Pertinenze e accessori	-		
<b>Funzioni insediate</b>			
Ricovero mezzi e attrezzature			
<b>Stato di conservazione e utilizzo</b>			
Indice rispetto all'analisi visiva da esterno	Insufficiente		
Presenza di recenti interventi di modificazione	-		
Grado di utilizzo dell'immobile	Parziale		



Foto a



Foto b

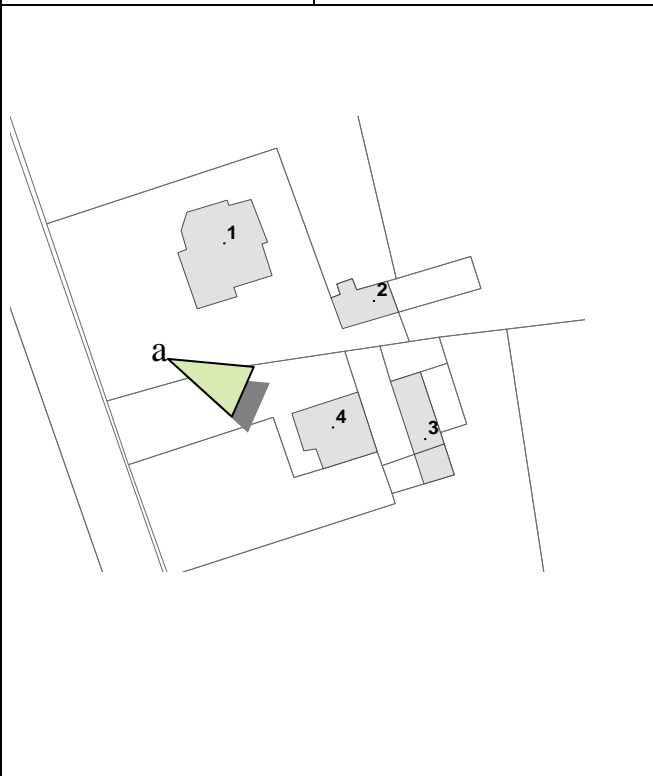




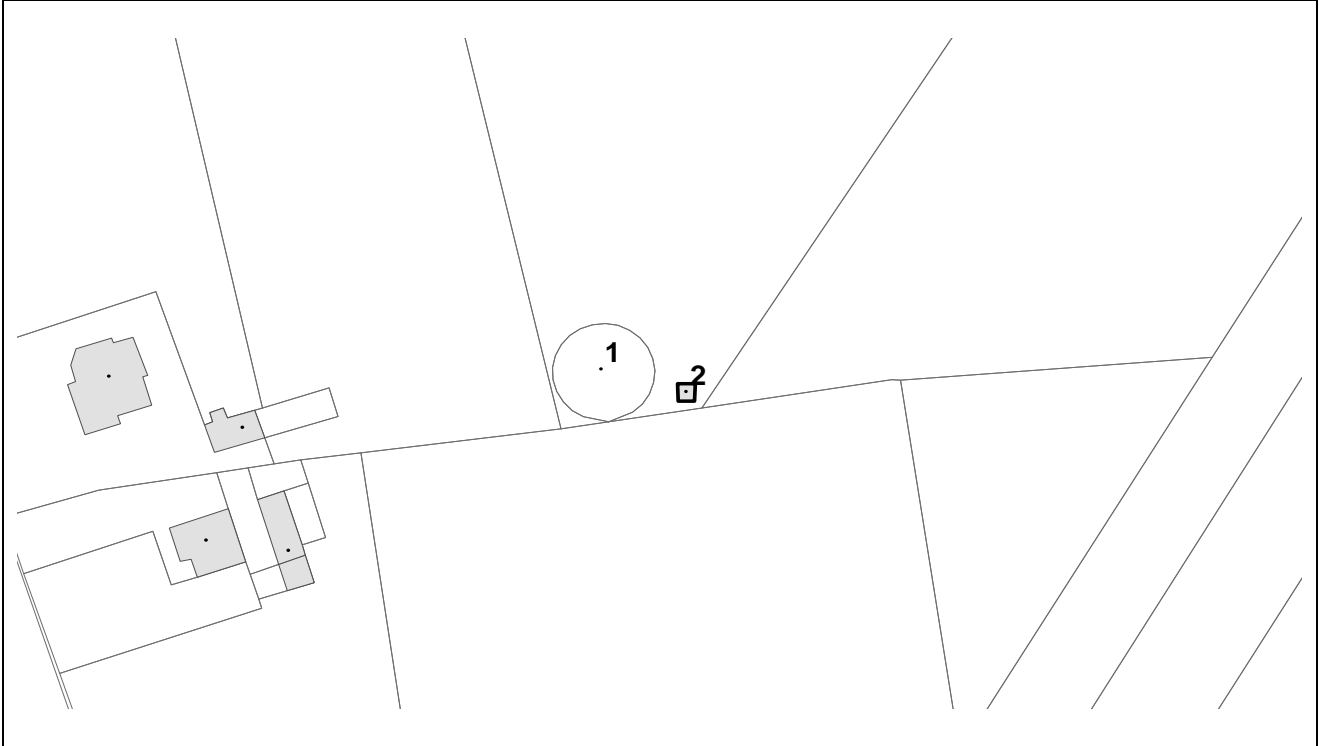
<b>Zona B</b>		<b>Isolato 31</b>	
<b>Edificio 4</b>			
<b>Toponimo località</b>			
-			
<b>Localizzazione</b>			
-			
<b>Dati immobile</b>			
Epoca di costruzione		-	
Tipo di costruzione		Casa padronale	
<b>Parametri edilizi</b>			
N° di piani		3	
Materiali Copertura		Laterizio	
Materiali Rivestimento		Intonaco	
<b>Particolari elementi di distinzione dell'immobile</b>			
Valenza		-	
Pertinenze e accessori		-	
<b>Funzioni insediate</b>			
Residenziale			
<b>Stato di conservazione e utilizzo</b>			
Indice rispetto all'analisi visiva da esterno		Sufficiente	
Presenza di recenti interventi di modificazione		-	
Grado di utilizzo dell'immobile		Totale	



Foto a



## Zona B – Isolato 32



Base Catastale 1:1000



Ortofoto

<b>Zona B</b>		<b>Isolato 32</b>	
<b>Edificio 1</b>			
<b>Toponimo località</b>			
-			
<b>Localizzazione</b>			
-			
<b>Dati immobile</b>			
Epoca di costruzione		-	
Tipo di costruzione		Vascone	
<b>Parametri edilizi</b>			
N° di piani		-	
Materiali Copertura		-	
Materiali Rivestimento		Cemento	
<b>Particolari elementi di distinzione dell'immobile</b>			
Valenza		-	
Pertinenze e accessori		-	
<b>Funzioni insediate</b>			
Vascone			
<b>Stato di conservazione e utilizzo</b>			
Indice rispetto all'analisi visiva da esterno		Sufficiente	
Presenza di recenti interventi di modificazione		-	
Grado di utilizzo dell'immobile		Totale	
<p>The diagram is a site plan showing a circular building labeled '1' and a green triangular area labeled 'a'. The building is situated on a sloped terrain, indicated by lines representing the ground's contour. A small square symbol is also present near the building.</p>			



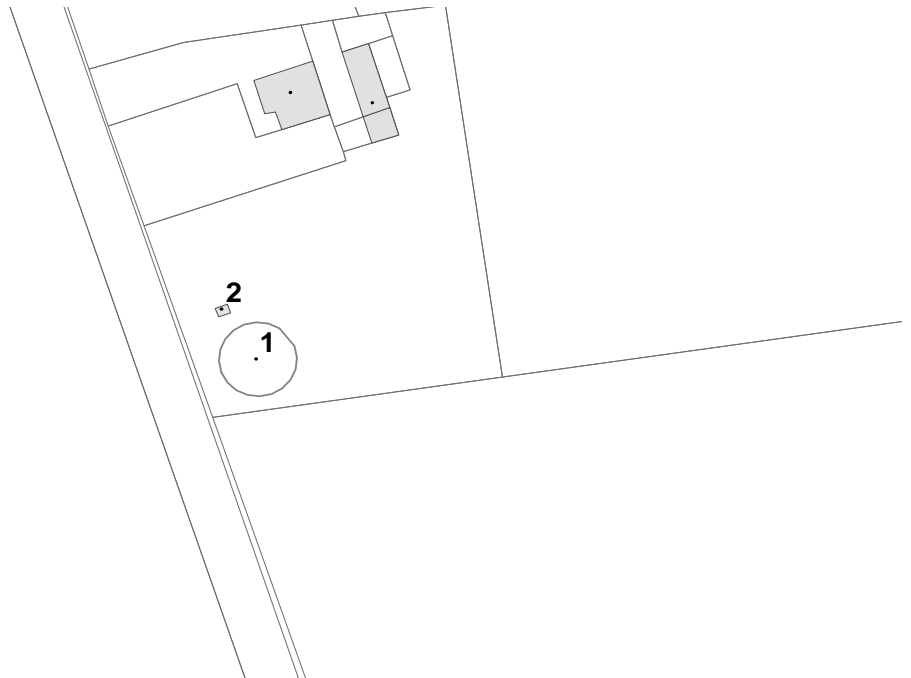
Foto a

<b>Zona B</b>		<b>Isolato 32</b>	
<b>Edificio 2</b>			
<b>Toponimo località</b>			
-			
<b>Localizzazione</b>			
-			
<b>Dati immobile</b>			
Epoca di costruzione		-	
Tipo di costruzione		Pozzo	
<b>Parametri edilizi</b>			
N° di piani		-	
Materiali Copertura		Laterizio	
Materiali Rivestimento		Intonaco	
<b>Particolari elementi di distinzione dell'immobile</b>			
Valenza		-	
Pertinenze e accessori		-	
<b>Funzioni insediate</b>			
Pozzo			
<b>Stato di conservazione e utilizzo</b>			
Indice rispetto all'analisi visiva da esterno		Sufficiente	
Presenza di recenti interventi di modificazione		-	
Grado di utilizzo dell'immobile		Totale	
<p>The diagram illustrates a site plan on a sloped terrain. A circular feature, labeled '1', is positioned on the left side of the slope. To its right, a triangular feature, labeled 'a', is situated on the slope. A small square symbol is also present near the base of the slope between the circular and triangular features.</p>			



Foto a

## Zona B – Isolato 33



Base Catastale 1:1000



Ortofoto

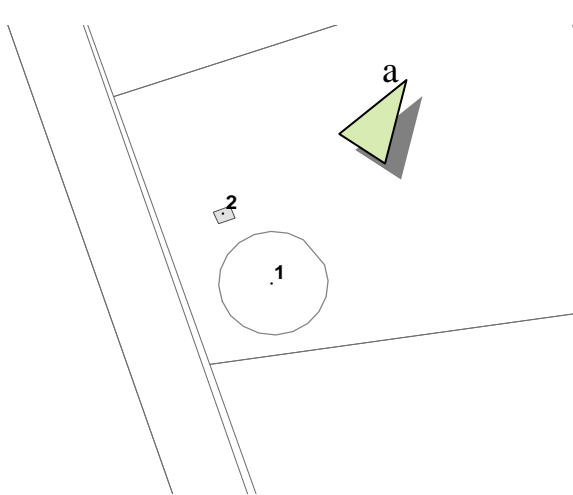
<b>Zona B</b>		<b>Isolato 33</b>	
<b>Edificio 1</b>			
<b>Toponimo località</b>			
-			
<b>Localizzazione</b>			
-			
<b>Dati immobile</b>			
Epoca di costruzione		-	
Tipo di costruzione		Vascone	
<b>Parametri edilizi</b>			
N° di piani		-	
Materiali Copertura		-	
Materiali Rivestimento		Cemento	
<b>Particolari elementi di distinzione dell'immobile</b>			
Valenza		-	
Pertinenze e accessori		-	
<b>Funzioni insediate</b>			
Vascone			
<b>Stato di conservazione e utilizzo</b>			
Indice rispetto all'analisi visiva da esterno		Sufficiente	
Presenza di recenti interventi di modificazione		-	
Grado di utilizzo dell'immobile		Totale	
			

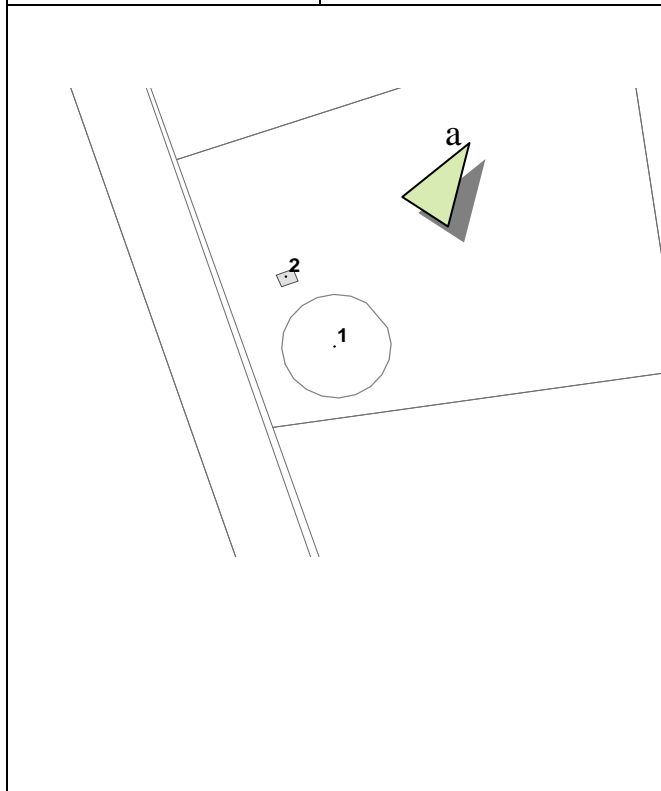


Foto a

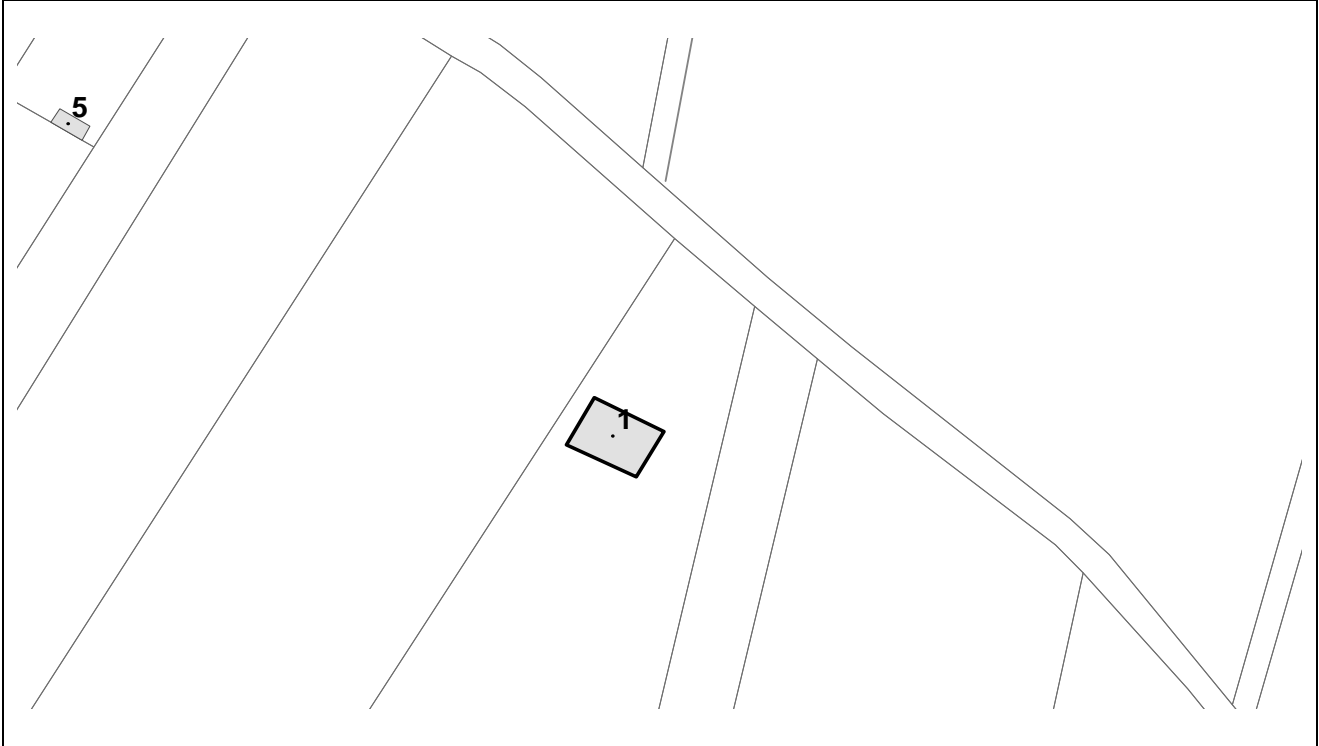
<b>Zona B</b>		<b>Isolato 33</b>	
<b>Edificio 2</b>			
<b>Toponimo località</b>			
-			
<b>Localizzazione</b>			
-			
<b>Dati immobile</b>			
Epoca di costruzione		-	
Tipo di costruzione		Pozzo	
<b>Parametri edilizi</b>			
N° di piani		-	
Materiali Copertura		Laterizio	
Materiali Rivestimento		Intonaco	
<b>Particolari elementi di distinzione dell'immobile</b>			
Valenza		-	
Pertinenze e accessori		-	
<b>Funzioni insediate</b>			
Pozzo			
<b>Stato di conservazione e utilizzo</b>			
Indice rispetto all'analisi visiva da esterno		Sufficiente	
Presenza di recenti interventi di modificazione		-	
Grado di utilizzo dell'immobile		Totale	



Foto a



## Zona B – Isolato 34



Base Catastale 1:1000



Ortofoto



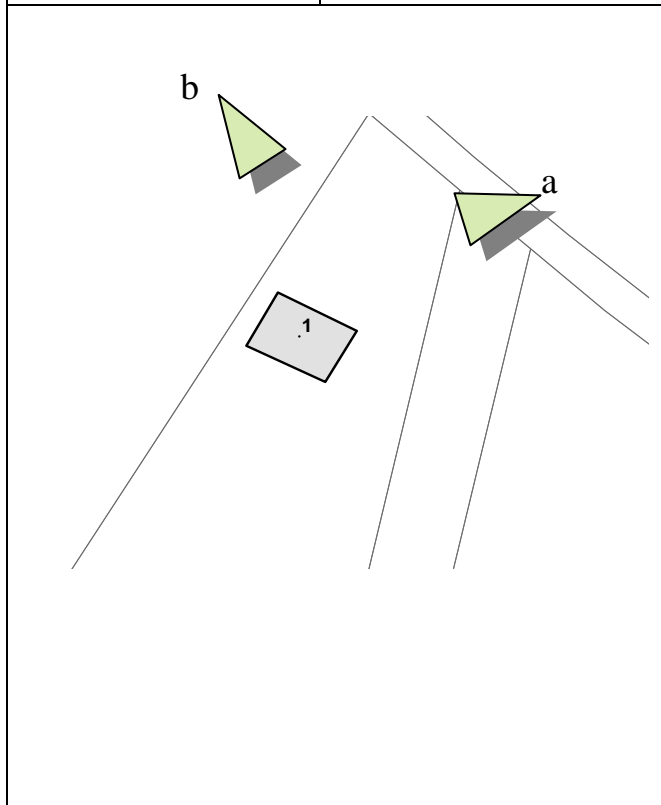
<b>Zona B</b>		<b>Isolato 34</b>	
<b>Edificio 1</b>			
<b>Toponimo località</b>			
-			
<b>Localizzazione</b>			
-			
<b>Dati immobile</b>			
Epoca di costruzione	-		
Tipo di costruzione	Villetta		
<b>Parametri edilizi</b>			
N° di piani	3		
Materiali Copertura	Laterizio		
Materiali Rivestimento	Intonaco		
<b>Particolari elementi di distinzione dell'immobile</b>			
Valenza	-		
Pertinenze e accessori	-		
<b>Funzioni insediate</b>			
Residenziale			
<b>Stato di conservazione e utilizzo</b>			
Indice rispetto all'analisi visiva da esterno	Ottimo		
Presenza di recenti interventi di modificazione	-		
Grado di utilizzo dell'immobile	Totale		



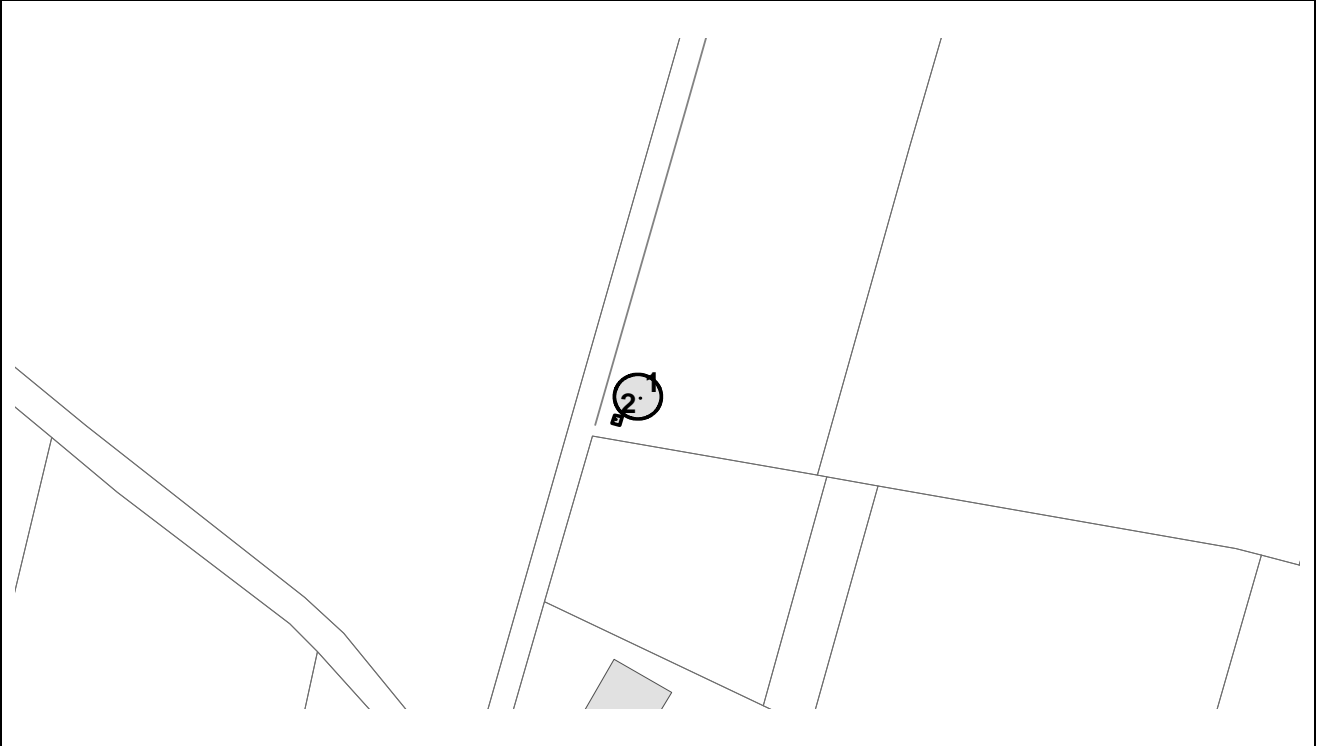
Foto a



Foto b



## Zona B – Isolato 35



Base Catastale 1:1000



Ortofoto

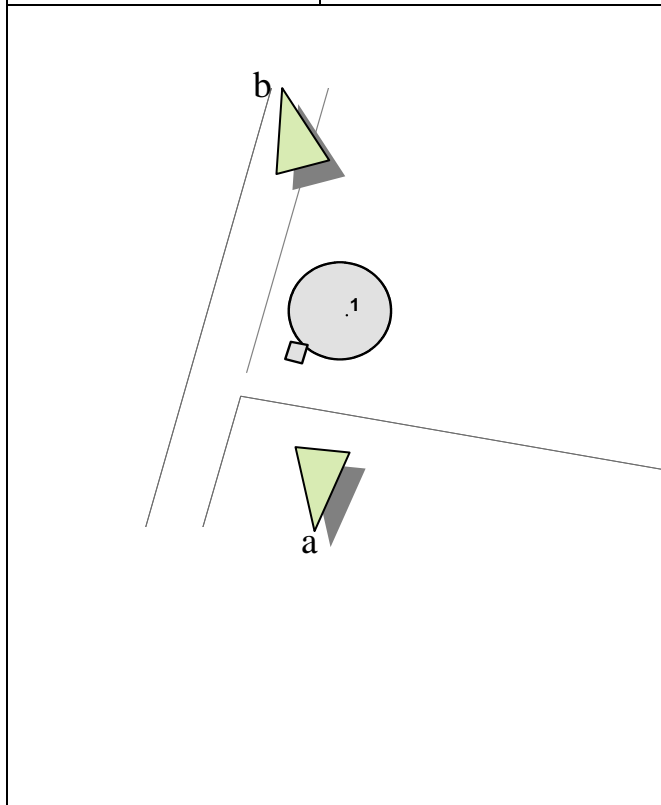
<b>Zona B</b>		<b>Isolato 35</b>	
<b>Edificio 1</b>			
<b>Toponimo località</b>			
-			
<b>Localizzazione</b>			
-			
<b>Dati immobile</b>			
Epoca di costruzione		-	
Tipo di costruzione		Vascone	
<b>Parametri edilizi</b>			
N° di piani		-	
Materiali Copertura		-	
Materiali Rivestimento		Cemento	
<b>Particolari elementi di distinzione dell'immobile</b>			
Valenza		-	
Pertinenze e accessori		-	
<b>Funzioni insediate</b>			
Vascone			
<b>Stato di conservazione e utilizzo</b>			
Indice rispetto all'analisi visiva da esterno		Sufficiente	
Presenza di recenti interventi di modificazione		-	
Grado di utilizzo dell'immobile		Totale	



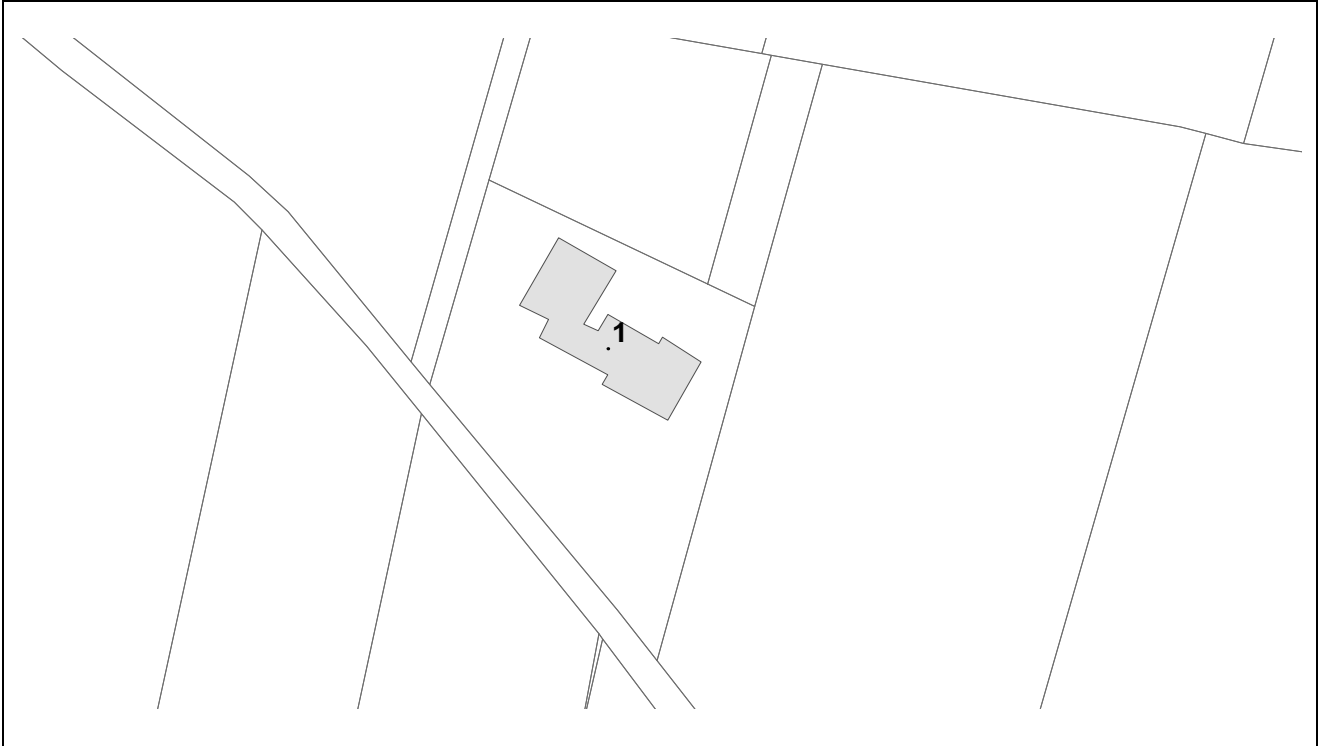
Foto a



Foto b



## Zona B – Isolato 36



Base Catastale 1:1000



Ortofoto

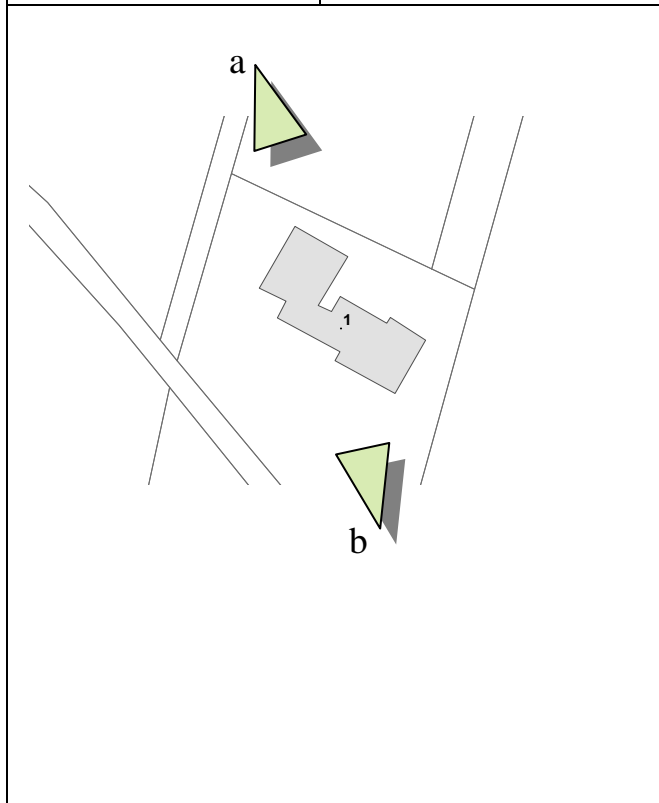
<b>Zona B</b>		<b>Isolato 36</b>	
<b>Edificio 1</b>			
<b>Toponimo località</b>			
-			
<b>Localizzazione</b>			
-			
<b>Dati immobile</b>			
Epoca di costruzione	2000		
Tipo di costruzione	Villa		
<b>Parametri edilizi</b>			
N° di piani	2		
Materiali Copertura	Laterizio		
Materiali Rivestimento	Intonaco		
<b>Particolari elementi di distinzione dell'immobile</b>			
Valenza	-		
Pertinenze e accessori	-		
<b>Funzioni insediate</b>			
Residenziale			
<b>Stato di conservazione e utilizzo</b>			
Indice rispetto all'analisi visiva da esterno	Ottimo		
Presenza di recenti interventi di modificazione	-		
Grado di utilizzo dell'immobile	Totale		



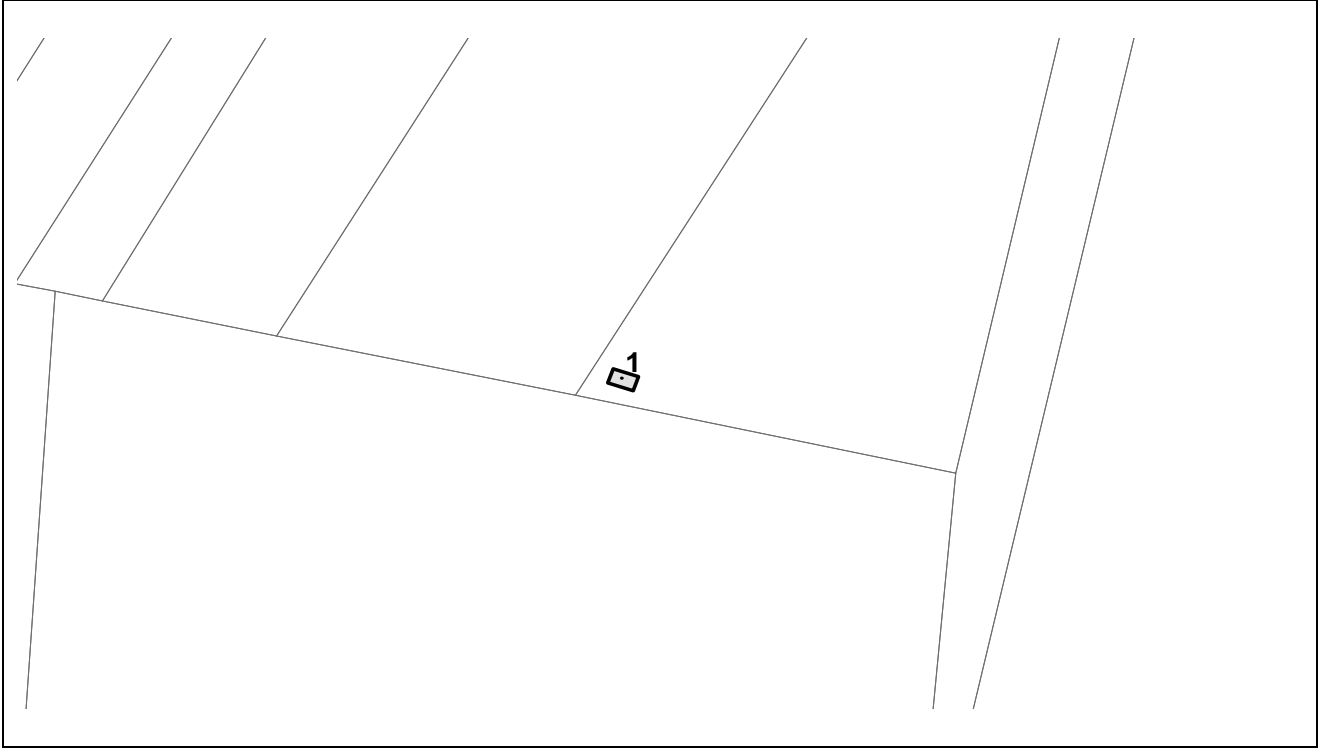
Foto a



Foto b



## Zona B – Isolato 37



Base Catastale 1:1000



Ortofoto

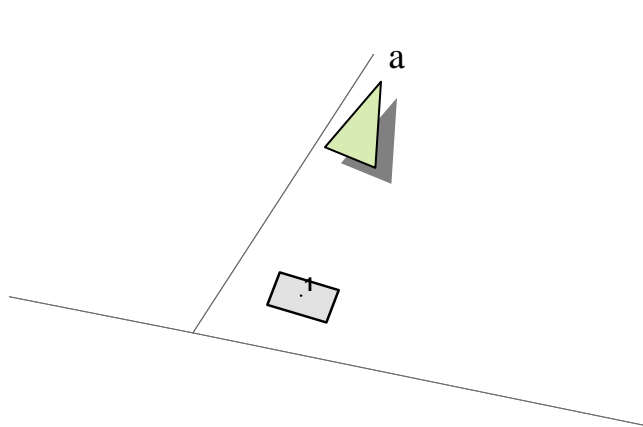
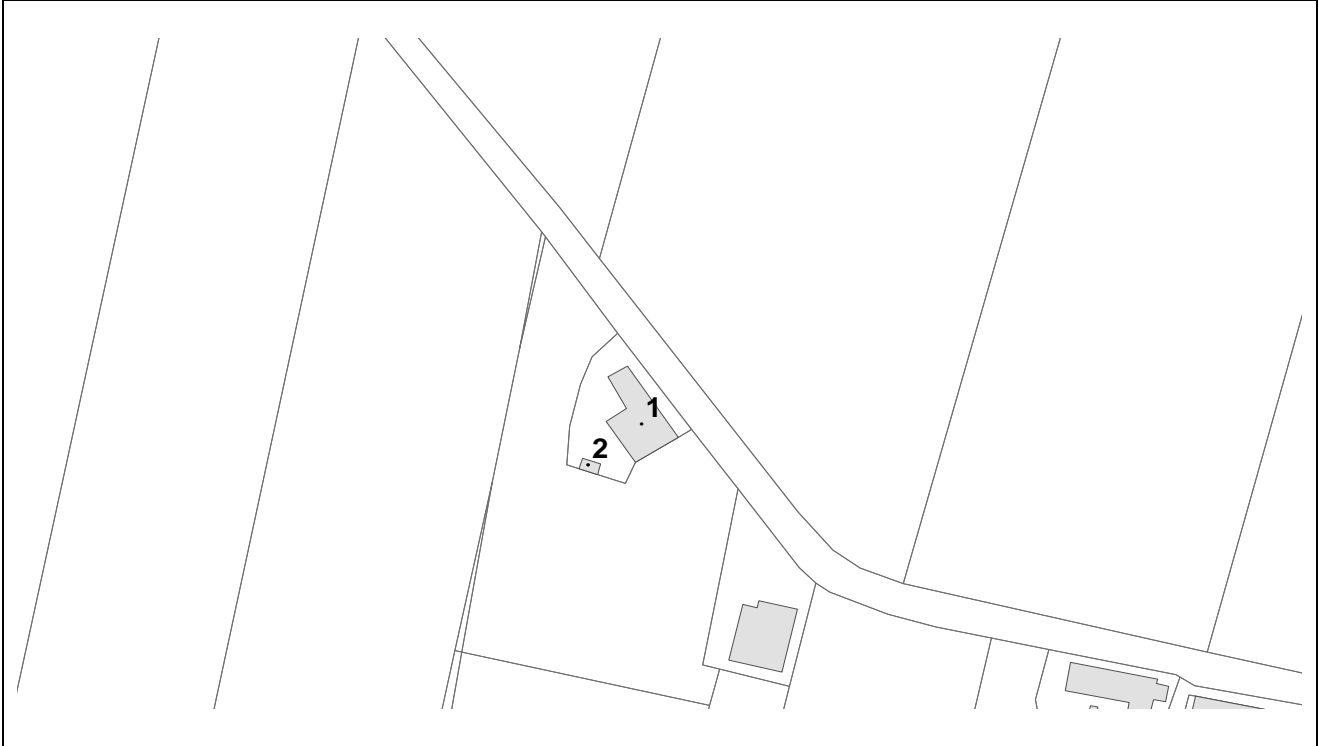
<b>Zona B</b>		<b>Isolato 37</b>	
<b>Edificio 1</b>			
<b>Toponimo località</b>			
-			
<b>Localizzazione</b>			
-			
<b>Dati immobile</b>			
Epoca di costruzione		-	
Tipo di costruzione		Cabina pozzo	
<b>Parametri edilizi</b>			
N° di piani		-	
Materiali Copertura		Laterizio	
Materiali Rivestimento		Mattoni	
<b>Particolari elementi di distinzione dell'immobile</b>			
Valenza		-	
Pertinenze e accessori		-	
<b>Funzioni insediate</b>			
Pozzo			
<b>Stato di conservazione e utilizzo</b>			
Indice rispetto all'analisi visiva da esterno		Sufficiente	
Presenza di recenti interventi di modificazione		-	
Grado di utilizzo dell'immobile		Totale	
			



Foto a

## Zona B – Isolato 38



Base Catastale 1:1000



Ortofoto



<b>Zona B</b>		<b>Isolato 38</b>	
<b>Edificio 1</b>			
<b>Toponimo località</b>			
-			
<b>Localizzazione</b>			
-			
<b>Dati immobile</b>			
Epoca di costruzione	'50		
Tipo di costruzione	Casa colonica +stalla/fienile		
<b>Parametri edilizi</b>			
N° di piani	2		
Materiali Copertura	Laterizio		
Materiali Rivestimento	Intonaco		
<b>Particolari elementi di distinzione dell'immobile</b>			
Valenza	-		
Pertinenze e accessori	-		
<b>Funzioni insediate</b>			
Residenziale			
<b>Stato di conservazione e utilizzo</b>			
Indice rispetto all'analisi visiva da esterno	Insufficiente		
Presenza di recenti interventi di modificazione	-		
Grado di utilizzo dell'immobile	Parziale		



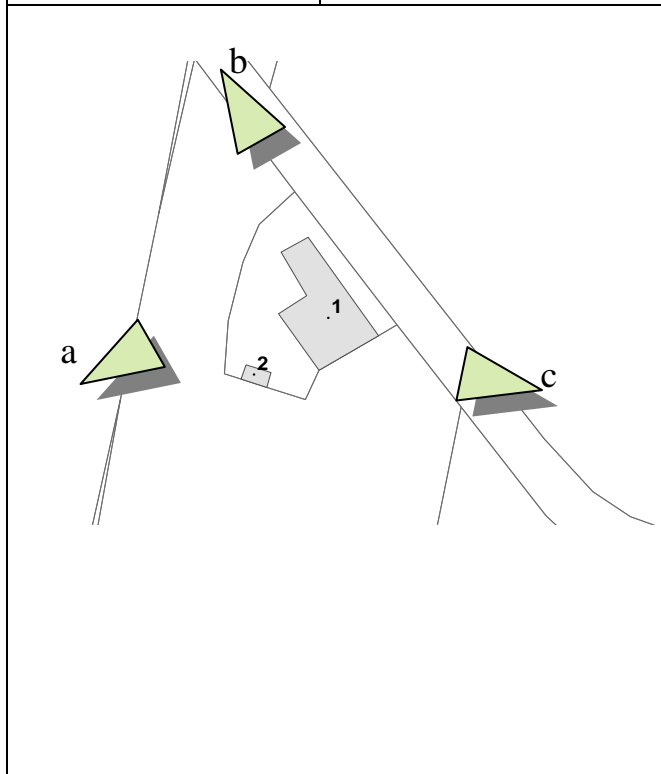
Foto a



Foto b



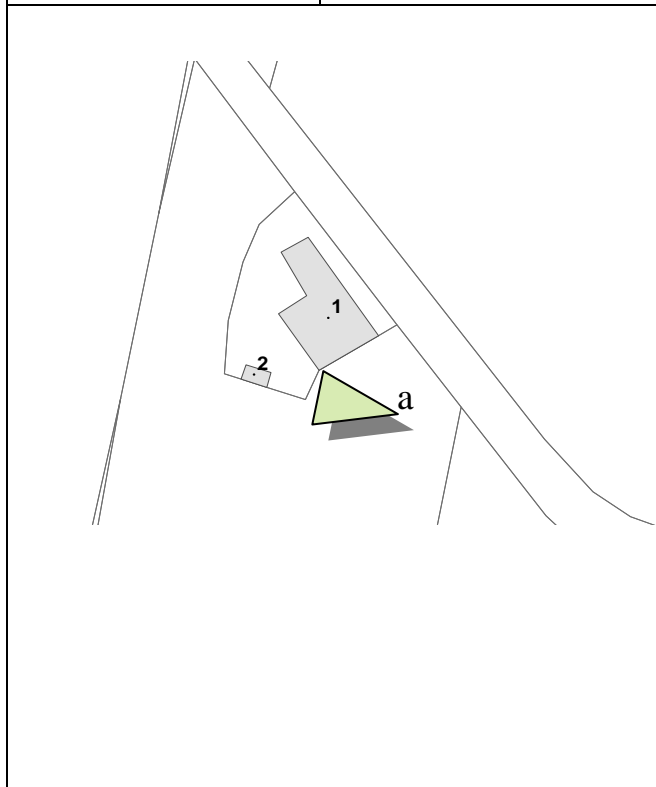
Foto c



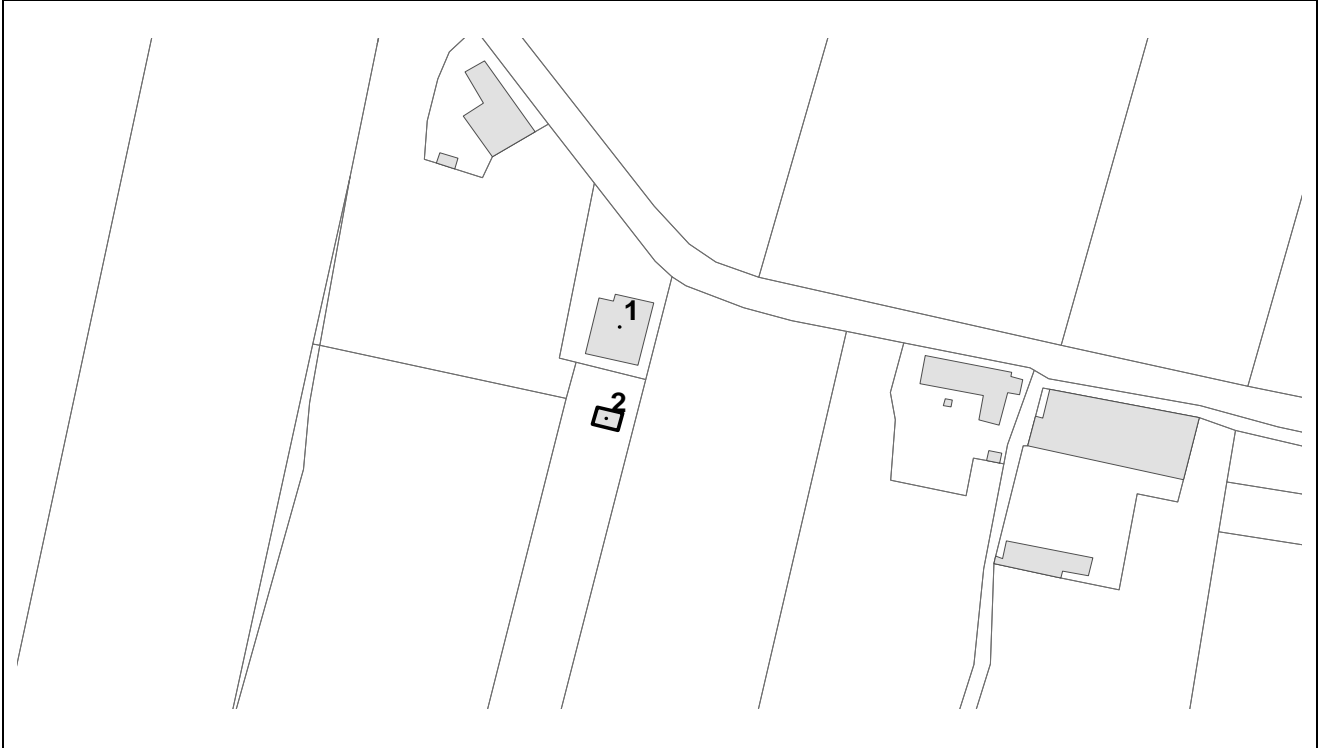
<b>Zona B</b>		<b>Isolato 38</b>	
<b>Edificio 2</b>			
<b>Toponimo località</b>			
-			
<b>Localizzazione</b>			
-			
<b>Dati immobile</b>			
Epoca di costruzione	'50		
Tipo di costruzione	Pollaio		
<b>Parametri edilizi</b>			
N° di piani	1		
Materiali Copertura	Ondulina		
Materiali Rivestimento	Intonaco		
<b>Particolari elementi di distinzione dell'immobile</b>			
Valenza	-		
Pertinenze e accessori	-		
<b>Funzioni insediate</b>			
Ricovero animali da cortile			
<b>Stato di conservazione e utilizzo</b>			
Indice rispetto all'analisi visiva da esterno	Sufficiente		
Presenza di recenti interventi di modificazione	-		
Grado di utilizzo dell'immobile	Parziale		



Foto a



## Zona B – Isolato 39



Base Catastale 1:1000



Ortofoto

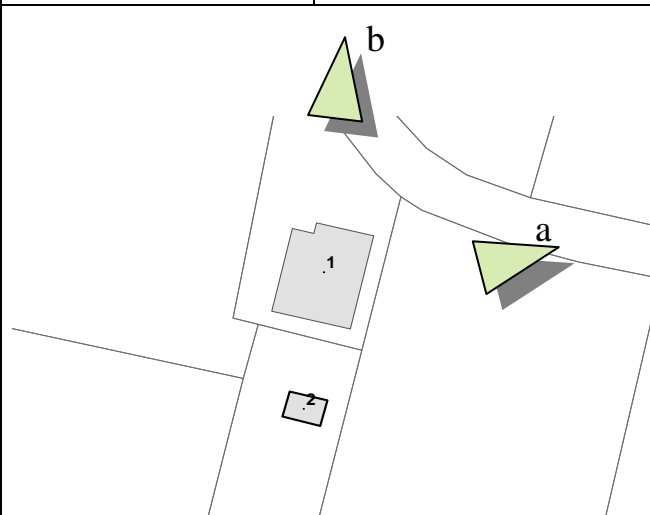
<b>Zona B</b>		<b>Isolato 39</b>	
<b>Edificio 1</b>			
<b>Toponimo località</b>			
-			
<b>Localizzazione</b>			
-			
<b>Dati immobile</b>			
Epoca di costruzione	'80		
Tipo di costruzione	Villetta		
<b>Parametri edilizi</b>			
N° di piani	1		
Materiali Copertura	Laterizio		
Materiali Rivestimento	Intonaco		
<b>Particolari elementi di distinzione dell'immobile</b>			
Valenza	-		
Pertinenze e accessori	-		
<b>Funzioni insediate</b>			
Residenziale			
<b>Stato di conservazione e utilizzo</b>			
Indice rispetto all'analisi visiva da esterno	Ottimo		
Presenza di recenti interventi di modificazione	-		
Grado di utilizzo dell'immobile	Totale		



Foto a



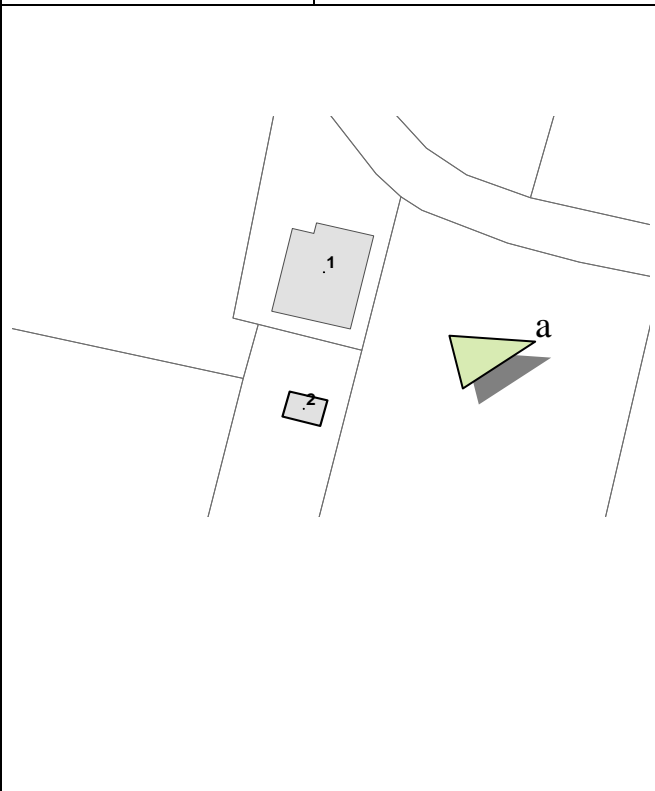
Foto b



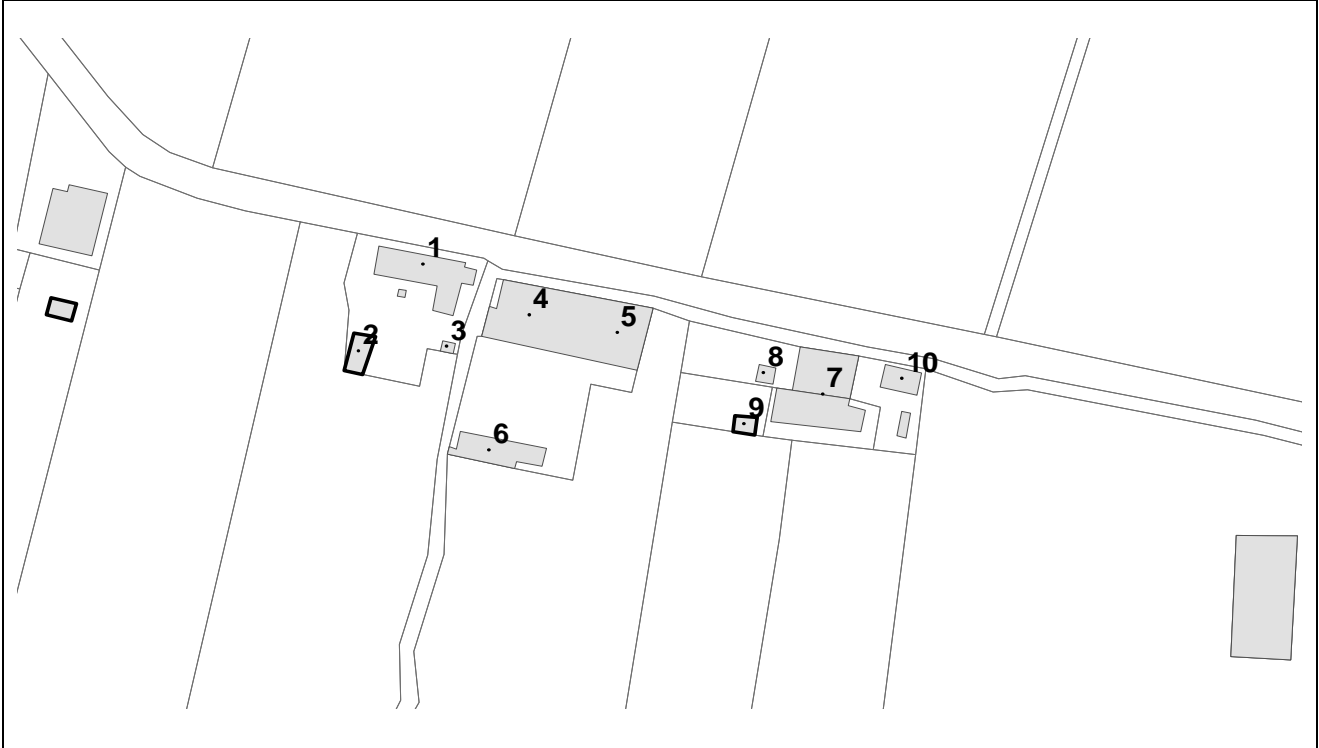
<b>Zona B</b>		<b>Isolato 39</b>	
<b>Edificio 2</b>			
<b>Toponimo località</b>			
-			
<b>Localizzazione</b>			
-			
<b>Dati immobile</b>			
Epoca di costruzione	'80		
Tipo di costruzione	Garage		
<b>Parametri edilizi</b>			
N° di piani	1		
Materiali Copertura	Ondulina		
Materiali Rivestimento	Mattoni		
<b>Particolari elementi di distinzione dell'immobile</b>			
Valenza	-		
Pertinenze e accessori	-		
<b>Funzioni insediate</b>			
Ricovero mezzi			
<b>Stato di conservazione e utilizzo</b>			
Indice rispetto all'analisi visiva da esterno	Sufficiente		
Presenza di recenti interventi di modificazione	-		
Grado di utilizzo dell'immobile	Totale		



Foto a



## Zona B – Isolato 40



Base Catastale 1:1000

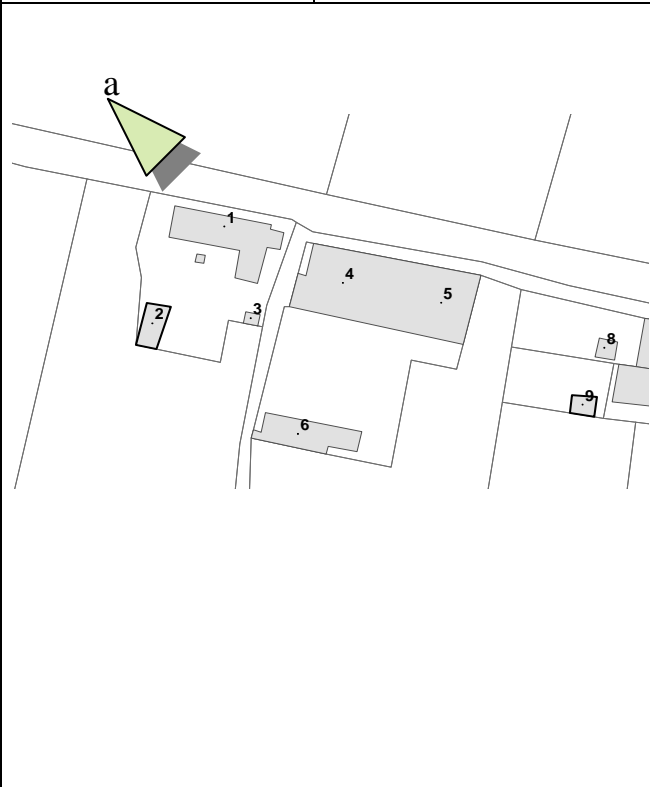


Ortofoto

<b>Zona B</b>		<b>Isolato 40</b>	
<b>Edificio 1</b>			
<b>Toponimo località</b>			
-			
<b>Localizzazione</b>			
Strada del Giudeo			
<b>Dati immobile</b>			
Epoca di costruzione		-	
Tipo di costruzione		Casa colonica	
<b>Parametri edilizi</b>			
N° di piani		2	
Materiali Copertura		Laterizio	
Materiali Rivestimento		Intonaco	
<b>Particolari elementi di distinzione dell'immobile</b>			
Valenza		-	
Pertinenze e accessori		-	
<b>Funzioni insediate</b>			
Residenziale			
<b>Stato di conservazione e utilizzo</b>			
Indice rispetto all'analisi visiva da esterno		Buono	
Presenza di recenti interventi di modificazione		Ristrutturazione	
Grado di utilizzo dell'immobile		Totale	



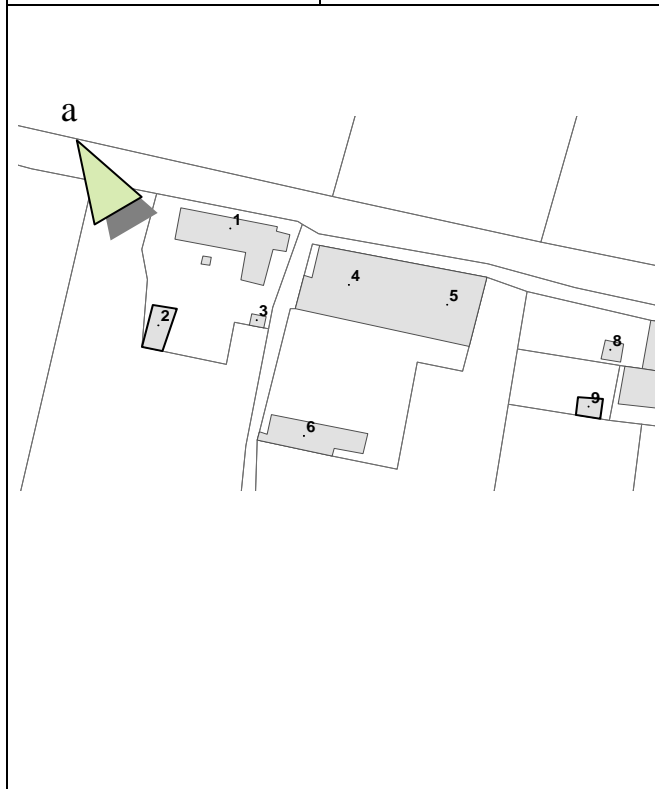
Foto a



<b>Zona B</b>		<b>Isolato 40</b>	
<b>Edificio 2</b>			
<b>Toponimo località</b>			
-			
<b>Localizzazione</b>			
Strada del Giudeo			
<b>Dati immobile</b>			
Epoca di costruzione		-	
Tipo di costruzione		Garage	
<b>Parametri edilizi</b>			
N° di piani		1	
Materiali Copertura		Laterizio	
Materiali Rivestimento		Intonaco	
<b>Particolari elementi di distinzione dell'immobile</b>			
Valenza		-	
Pertinenze e accessori		-	
<b>Funzioni insediate</b>			
Ricovero mezzi			
<b>Stato di conservazione e utilizzo</b>			
Indice rispetto all'analisi visiva da esterno		Sufficiente	
Presenza di recenti interventi di modificazione		-	
Grado di utilizzo dell'immobile		Totale	



Foto a





<b>Zona B</b>		<b>Isolato 40</b>	
<b>Edificio 3</b>			
<b>Toponimo località</b>			
-			
<b>Localizzazione</b>			
Strada del Giudeo			
<b>Dati immobile</b>			
Epoca di costruzione		-	
Tipo di costruzione		Deposito	
<b>Parametri edilizi</b>			
N° di piani		1	
Materiali Copertura		Laterizio	
Materiali Rivestimento		Mattoni	
<b>Particolari elementi di distinzione dell'immobile</b>			
Valenza		-	
Pertinenze e accessori		-	
<b>Funzioni insediate</b>			
Ricovero attrezzi			
<b>Stato di conservazione e utilizzo</b>			
Indice rispetto all'analisi visiva da esterno		Insufficiente	
Presenza di recenti interventi di modificazione		-	
Grado di utilizzo dell'immobile		Totale	



Foto a


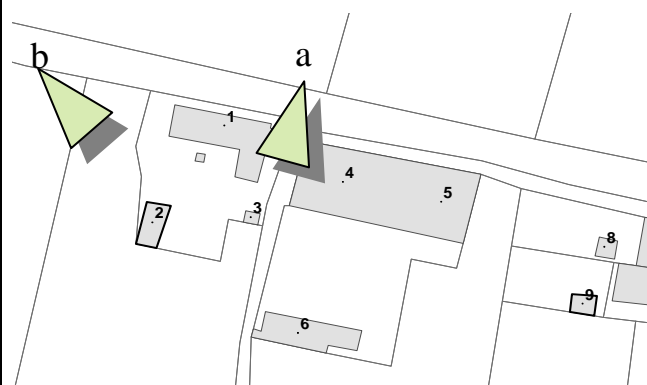


Foto b



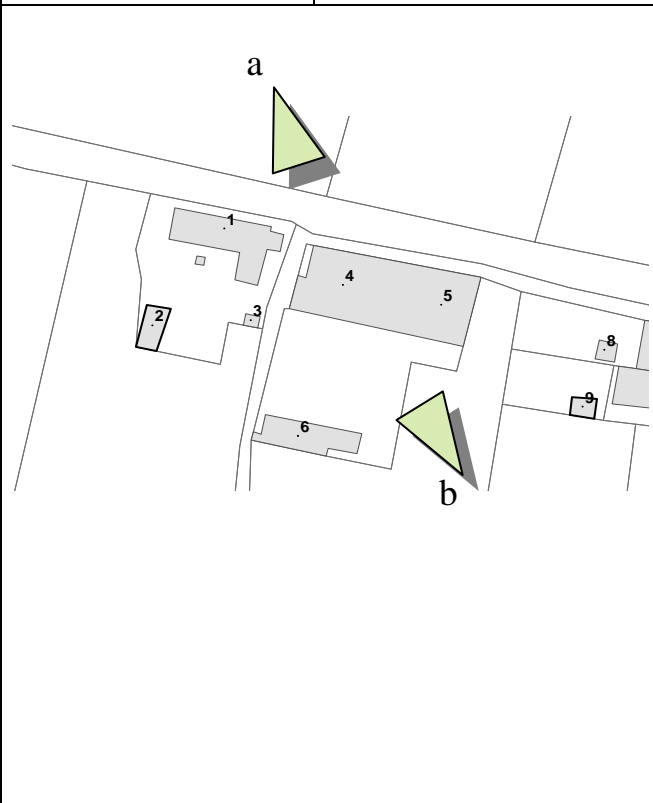
<b>Zona B</b>		<b>Isolato 40</b>	
<b>Edificio 4</b>			
<b>Toponimo località</b>			
-			
<b>Localizzazione</b>			
Strada del Giudeo			
<b>Dati immobile</b>			
Epoca di costruzione		'900	
Tipo di costruzione		Portico/fienile	
<b>Parametri edilizi</b>			
N° di piani		2	
Materiali Copertura		Laterizio	
Materiali Rivestimento		Pietra/Mattoni	
<b>Particolari elementi di distinzione dell'immobile</b>			
Valenza		Storico testimoniale	
Pertinenze e accessori		-	
<b>Funzioni insediate</b>			
Ricovero mezzi e attrezzature			
<b>Stato di conservazione e utilizzo</b>			
Indice rispetto all'analisi visiva da esterno		Sufficiente	
Presenza di recenti interventi di modificazione		-	
Grado di utilizzo dell'immobile		Parziale	



Foto a



Foto b



<b>Zona B</b>		<b>Isolato 40</b>	
<b>Edificio 5</b>			
<b>Toponimo località</b>			
-			
<b>Localizzazione</b>			
Strada del Giudeo			
<b>Dati immobile</b>			
Epoca di costruzione		'900	
Tipo di costruzione		Casa colonica	
<b>Parametri edilizi</b>			
N° di piani		3	
Materiali Copertura		Laterizio	
Materiali Rivestimento		Pietra/Mattoni	
<b>Particolari elementi di distinzione dell'immobile</b>			
Valenza		-	
Pertinenze e accessori		-	
<b>Funzioni insediate</b>			
-			
<b>Stato di conservazione e utilizzo</b>			
Indice rispetto all'analisi visiva da esterno		Insufficiente	
Presenza di recenti interventi di modificazione		-	
Grado di utilizzo dell'immobile		Non in uso	



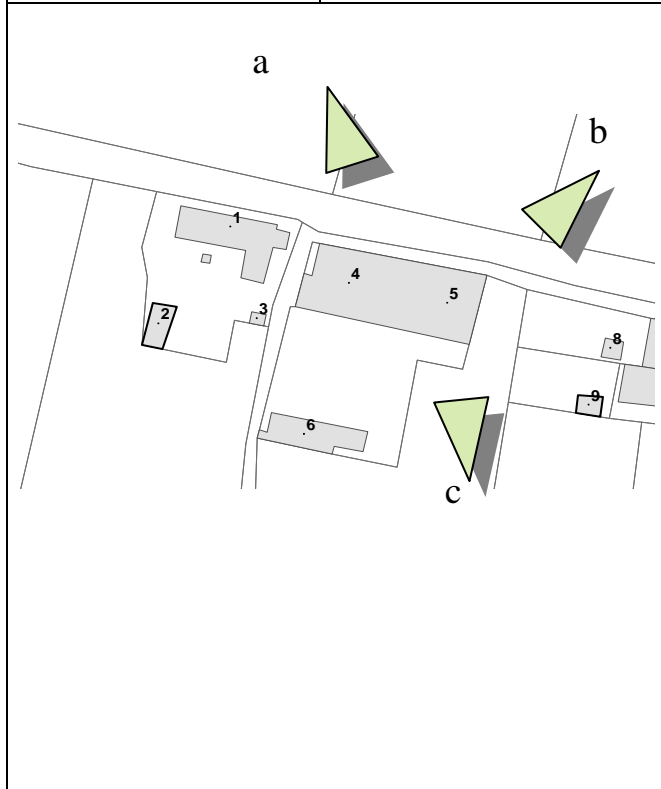
Foto a



Foto b



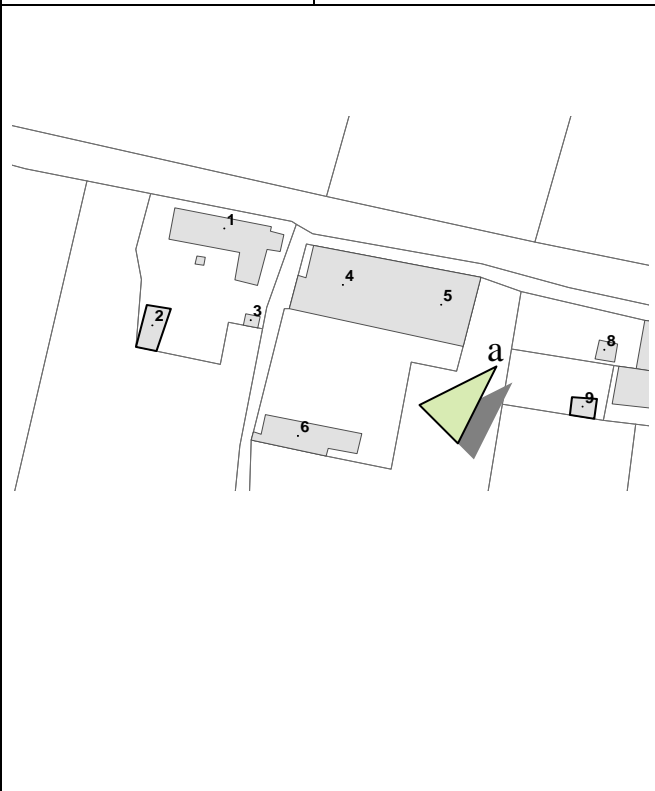
Foto c



<b>Zona B</b>		<b>Isolato 40</b>	
<b>Edificio 6</b>			
<b>Toponimo località</b>			
-			
<b>Localizzazione</b>			
Strada del Giudeo			
<b>Dati immobile</b>			
Epoca di costruzione		'900	
Tipo di costruzione		Fienile	
<b>Parametri edilizi</b>			
N° di piani		2	
Materiali Copertura		Laterizio	
Materiali Rivestimento		Pietra/Mattoni	
<b>Particolari elementi di distinzione dell'immobile</b>			
Valenza		-	
Pertinenze e accessori		-	
<b>Funzioni insediate</b>			
-			
<b>Stato di conservazione e utilizzo</b>			
Indice rispetto all'analisi visiva da esterno		Insufficiente	
Presenza di recenti interventi di modificazione		-	
Grado di utilizzo dell'immobile		Non in uso	



Foto a



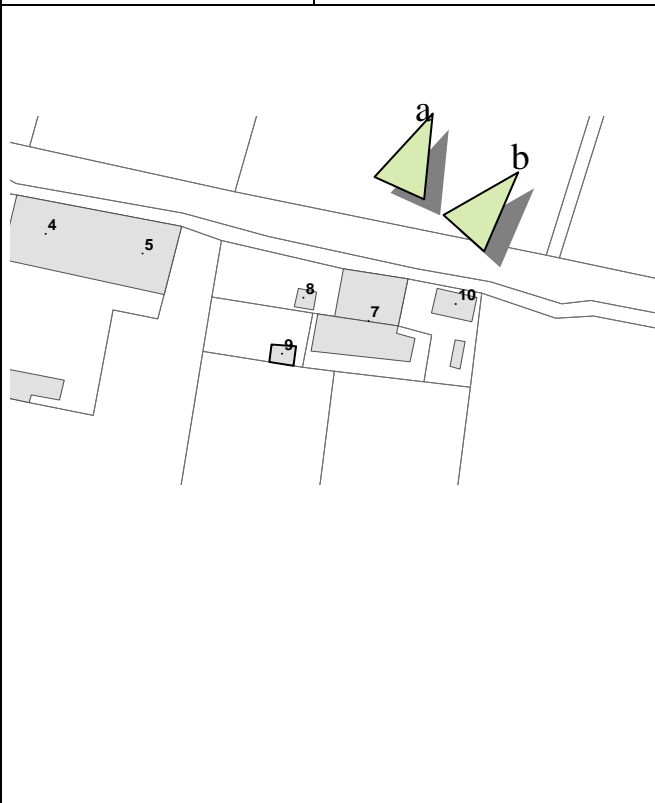
<b>Zona B</b>		<b>Isolato 40</b>	
<b>Edificio 7</b>			
<b>Toponimo località</b>			
-			
<b>Localizzazione</b>			
Strada del Giudeo			
<b>Dati immobile</b>			
Epoca di costruzione		'900	
Tipo di costruzione		Casa colonica	
<b>Parametri edilizi</b>			
N° di piani		2	
Materiali Copertura		Laterizio	
Materiali Rivestimento		Pietra/Mattoni	
<b>Particolari elementi di distinzione dell'immobile</b>			
Valenza		-	
Pertinenze e accessori		-	
<b>Funzioni insediate</b>			
Abitazione			
<b>Stato di conservazione e utilizzo</b>			
Indice rispetto all'analisi visiva da esterno		Sufficiente	
Presenza di recenti interventi di modificazione		-	
Grado di utilizzo dell'immobile		Totale	



Foto a



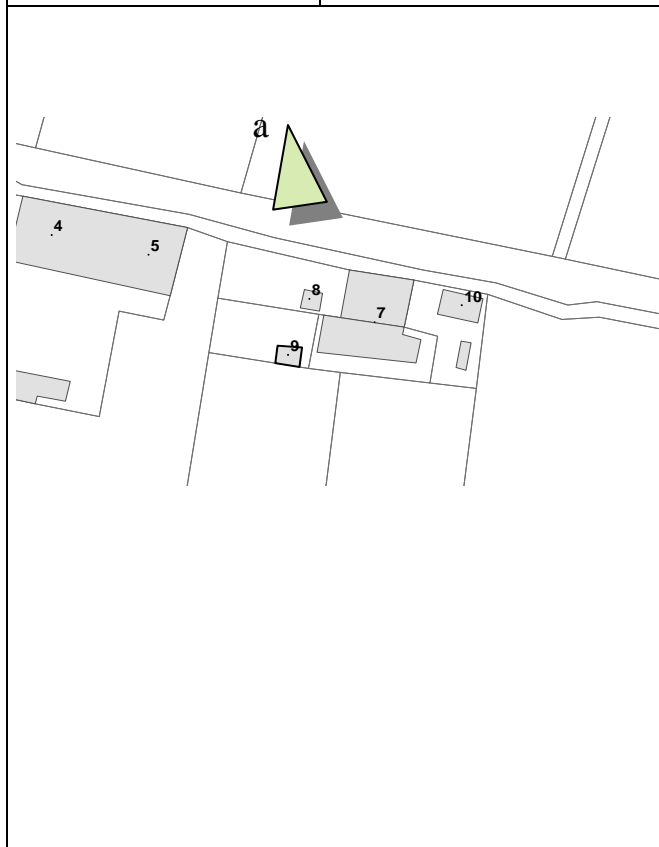
Foto b



<b>Zona B</b>		<b>Isolato 40</b>	
<b>Edificio 8</b>			
<b>Toponimo località</b>			
-			
<b>Localizzazione</b>			
Strada del Giudeo			
<b>Dati immobile</b>			
Epoca di costruzione	'60		
Tipo di costruzione	Portico		
<b>Parametri edilizi</b>			
N° di piani	1		
Materiali Copertura	Laterizio		
Materiali Rivestimento	Mattoni		
<b>Particolari elementi di distinzione dell'immobile</b>			
Valenza	-		
Pertinenze e accessori	-		
<b>Funzioni insediate</b>			
Ricovero mezzi e attrezzature			
<b>Stato di conservazione e utilizzo</b>			
Indice rispetto all'analisi visiva da esterno	Sufficiente		
Presenza di recenti interventi di modificazione	-		
Grado di utilizzo dell'immobile	Totale		



Foto a



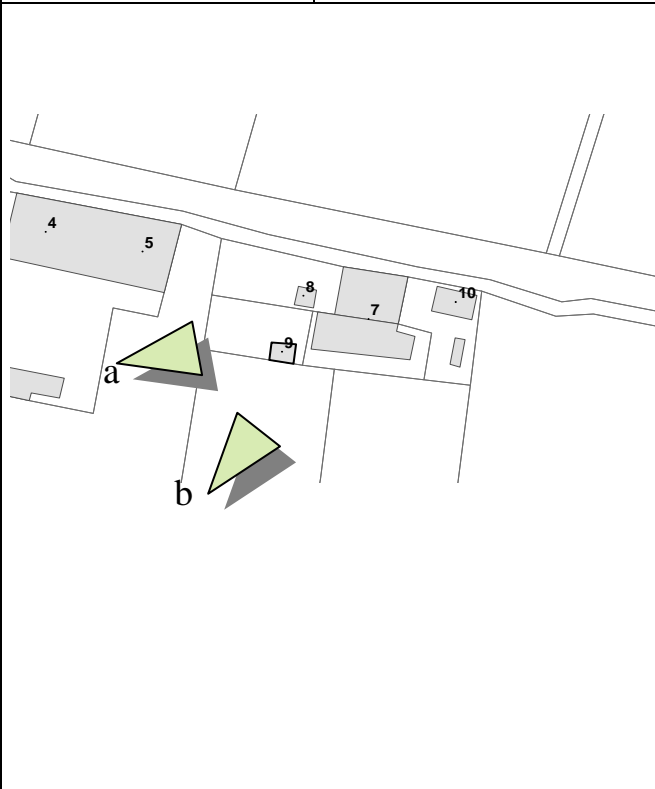
<b>Zona B</b>		<b>Isolato 40</b>	
<b>Edificio 9</b>			
<b>Toponimo località</b>			
-			
<b>Localizzazione</b>			
Strada del Giudeo			
<b>Dati immobile</b>			
Epoca di costruzione	'70		
Tipo di costruzione	Garage		
<b>Parametri edilizi</b>			
N° di piani	1		
Materiali Copertura	Cemento		
Materiali Rivestimento	Mattoni di cemento		
<b>Particolari elementi di distinzione dell'immobile</b>			
Valenza	-		
Pertinenze e accessori	-		
<b>Funzioni insediate</b>			
Ricovero mezzi e attrezzature			
<b>Stato di conservazione e utilizzo</b>			
Indice rispetto all'analisi visiva da esterno	Sufficiente		
Presenza di recenti interventi di modificazione	-		
Grado di utilizzo dell'immobile	Totale		



Foto a



Foto b



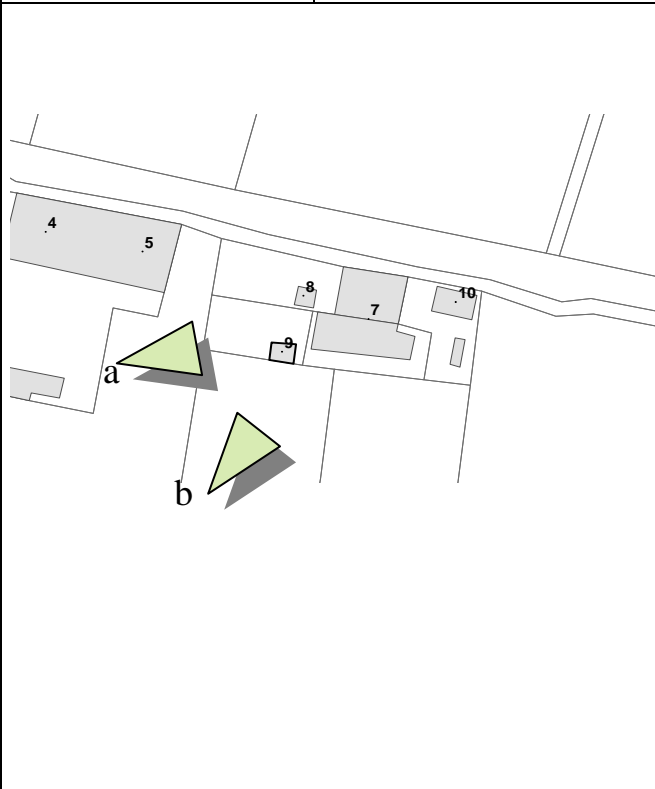
<b>Zona B</b>		<b>Isolato 40</b>	
<b>Edificio 9</b>			
<b>Toponimo località</b>			
-			
<b>Localizzazione</b>			
Strada del Giudeo			
<b>Dati immobile</b>			
Epoca di costruzione	'70		
Tipo di costruzione	Garage		
<b>Parametri edilizi</b>			
N° di piani	1		
Materiali Copertura	Cemento		
Materiali Rivestimento	Mattoni di cemento		
<b>Particolari elementi di distinzione dell'immobile</b>			
Valenza	-		
Pertinenze e accessori	-		
<b>Funzioni insediate</b>			
Ricovero mezzi e attrezzature			
<b>Stato di conservazione e utilizzo</b>			
Indice rispetto all'analisi visiva da esterno	Sufficiente		
Presenza di recenti interventi di modificazione	-		
Grado di utilizzo dell'immobile	Totale		



Foto a



Foto b

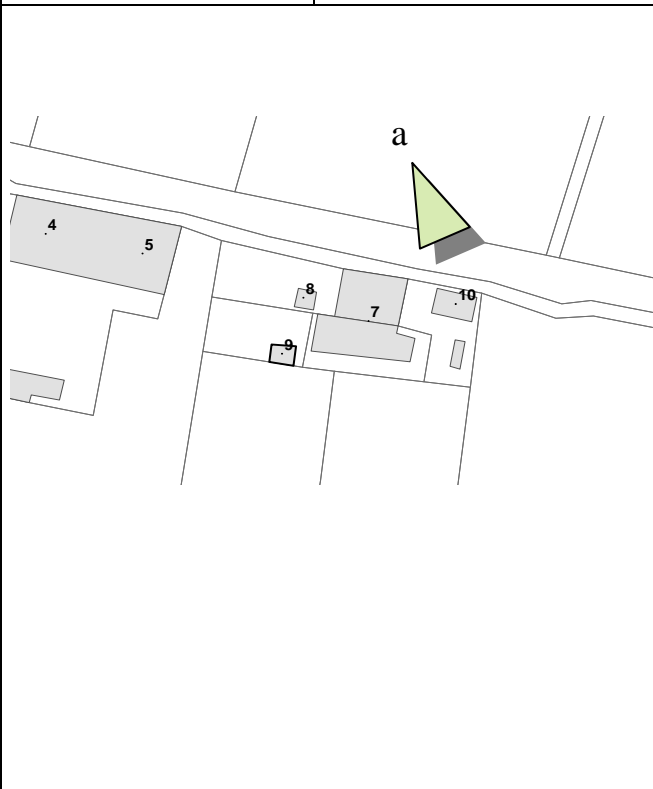




<b>Zona B</b>		<b>Isolato 40</b>	
<b>Edificio 10</b>			
<b>Toponimo località</b>			
-			
<b>Localizzazione</b>			
Strada del Giudeo			
<b>Dati immobile</b>			
Epoca di costruzione	'70		
Tipo di costruzione	Fienile		
<b>Parametri edilizi</b>			
N° di piani	2		
Materiali Copertura	Laterizio		
Materiali Rivestimento	Intonaco		
<b>Particolari elementi di distinzione dell'immobile</b>			
Valenza	-		
Pertinenze e accessori	-		
<b>Funzioni insediate</b>			
Ricovero mezzi e attrezzature			
<b>Stato di conservazione e utilizzo</b>			
Indice rispetto all'analisi visiva da esterno	Sufficiente		
Presenza di recenti interventi di modificazione	-		
Grado di utilizzo dell'immobile	Totale		



Foto a



## Zona B – Isolato 41



Base Catastale 1:1000



Ortofoto

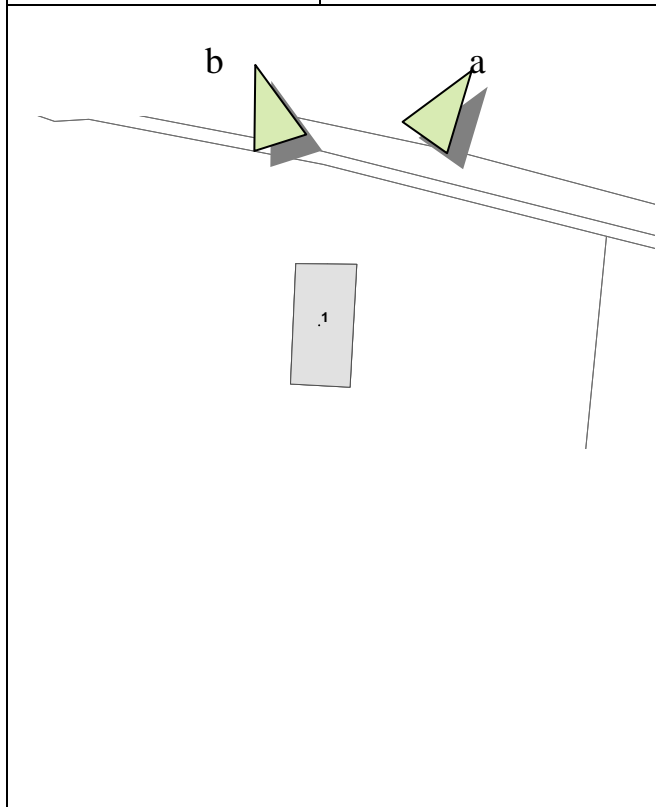
<b>Zona B</b>		<b>Isolato 41</b>	
<b>Edificio 1</b>			
<b>Toponimo località</b>			
-			
<b>Localizzazione</b>			
-			
<b>Dati immobile</b>			
Epoca di costruzione		'70	
Tipo di costruzione		Capannone non prefabbricato	
<b>Parametri edilizi</b>			
N° di piani		1	
Materiali Copertura		Laterizio	
Materiali Rivestimento		Mattoni di cemento	
<b>Particolari elementi di distinzione dell'immobile</b>			
Valenza		-	
Pertinenze e accessori		-	
<b>Funzioni insediate</b>			
Vendita prodotti – Ricovero mezzi e attrezzature			
<b>Stato di conservazione e utilizzo</b>			
Indice rispetto all'analisi visiva da esterno		Insufficiente	
Presenza di recenti interventi di modificazione		-	
Grado di utilizzo dell'immobile		Totale	



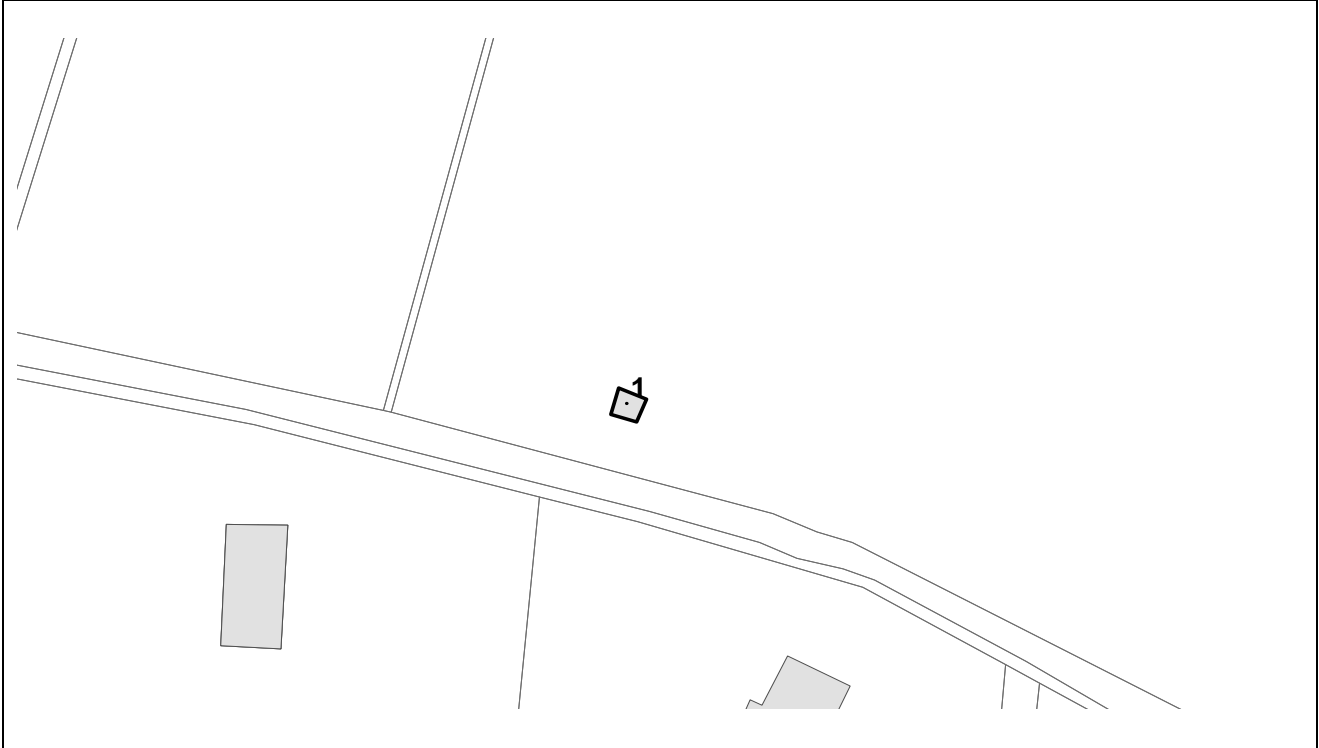
Foto a



Foto b



## Zona B – Isolato 42



Base Catastale 1:1000



Ortofoto

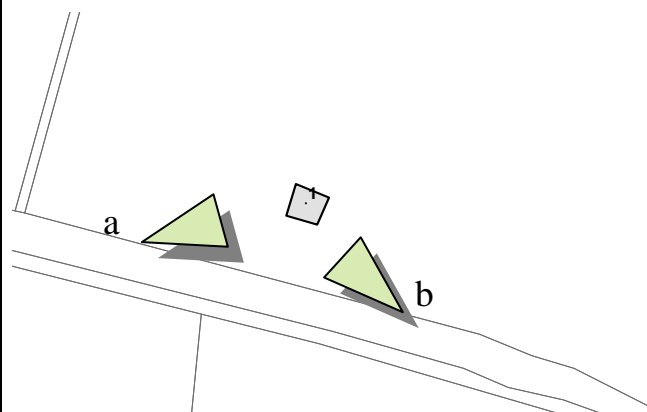
<b>Zona B</b>		<b>Isolato 42</b>	
<b>Edificio 1</b>			
<b>Toponimo località</b>			
-			
<b>Localizzazione</b>			
-			
<b>Dati immobile</b>			
Epoca di costruzione		-	
Tipo di costruzione		Cabina enel	
<b>Parametri edilizi</b>			
N° di piani		-	
Materiali Copertura		Laterizio	
Materiali Rivestimento		Intonaco	
<b>Particolari elementi di distinzione dell'immobile</b>			
Valenza		-	
Pertinenze e accessori		-	
<b>Funzioni insediate</b>			
Cabina enel			
<b>Stato di conservazione e utilizzo</b>			
Indice rispetto all'analisi visiva da esterno		Sufficiente	
Presenza di recenti interventi di modificazione		-	
Grado di utilizzo dell'immobile		Totale	



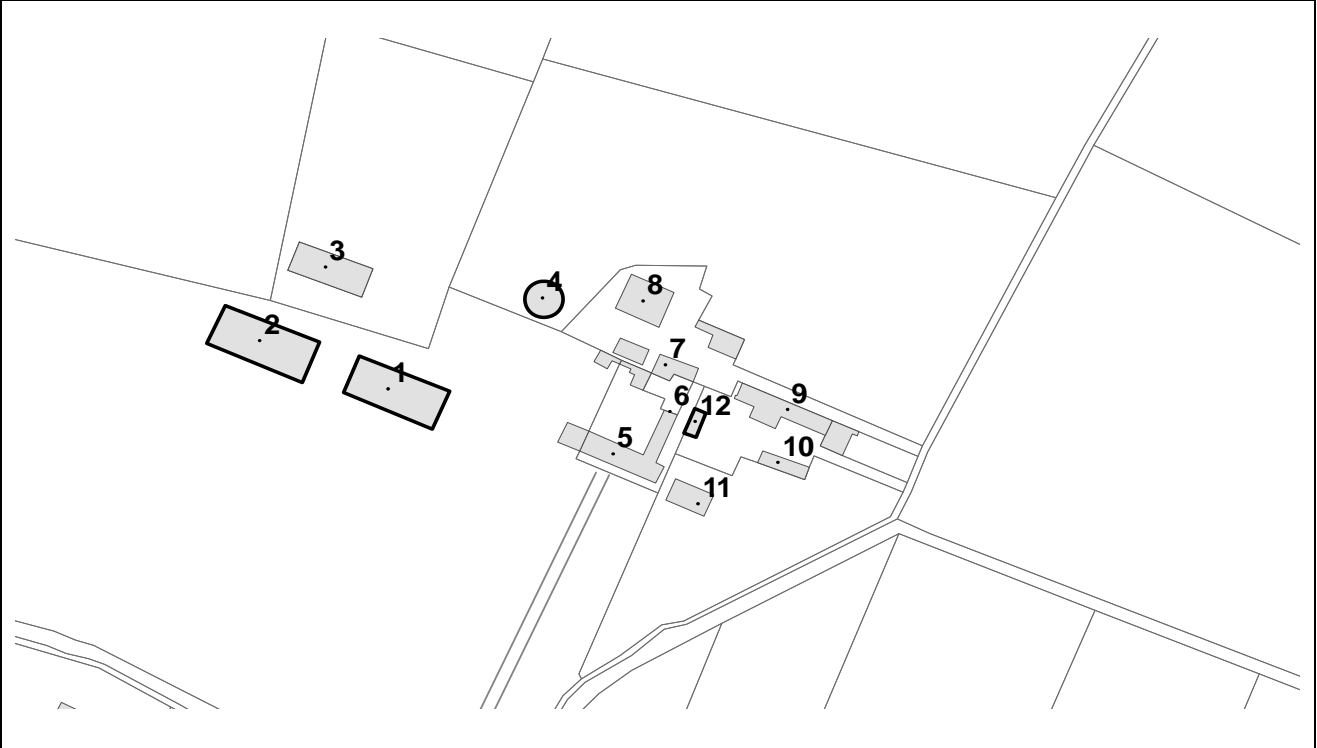
Foto a



Foto b



## Zona B – Isolato 43



Base Catastale 1:2000

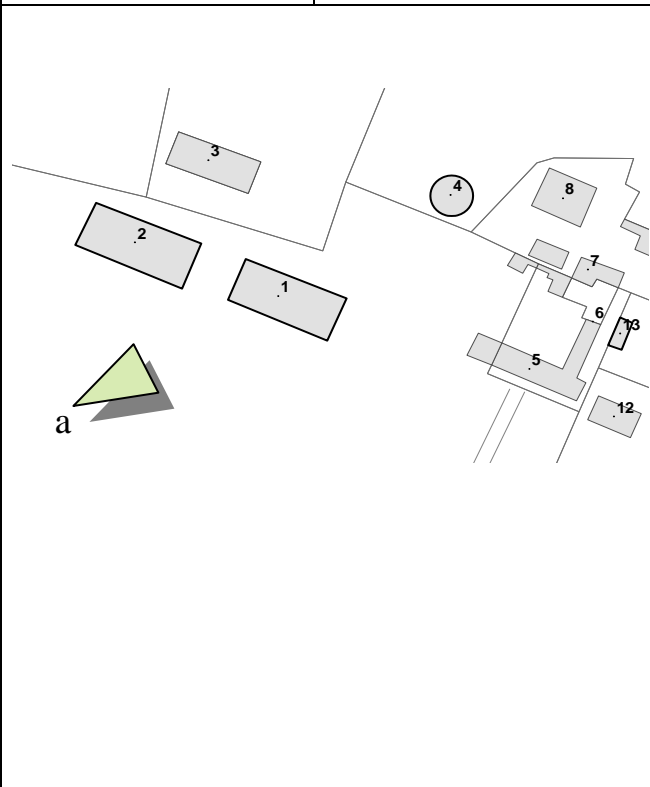


Ortofoto

<b>Zona B</b>		<b>Isolato 43</b>	
<b>Edificio 1</b>			
<b>Toponimo località</b>			
La Camminata			
<b>Localizzazione</b>			
-			
<b>Dati immobile</b>			
Epoca di costruzione	'80		
Tipo di costruzione	Capannone non prefabbricato		
<b>Parametri edilizi</b>			
N° di piani	1		
Materiali Copertura	Cemento		
Materiali Rivestimento	Mattoni		
<b>Particolari elementi di distinzione dell'immobile</b>			
Valenza	-		
Pertinenze e accessori	-		
<b>Funzioni insediate</b>			
Allevamento			
<b>Stato di conservazione e utilizzo</b>			
Indice rispetto all'analisi visiva da esterno	Buono		
Presenza di recenti interventi di modificazione	-		
Grado di utilizzo dell'immobile	Totale		



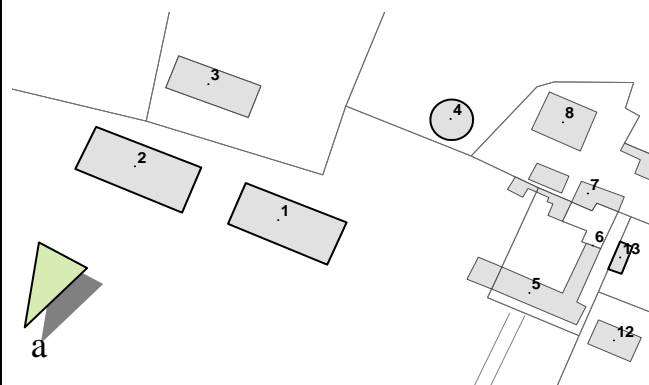
Foto a



<b>Zona B</b>		<b>Isolato 43</b>	
<b>Edificio 2</b>			
<b>Toponimo località</b>			
La Camminata			
<b>Localizzazione</b>			
-			
<b>Dati immobile</b>			
Epoca di costruzione	'80		
Tipo di costruzione	Capannone prefabbricato		
<b>Parametri edilizi</b>			
N° di piani	1		
Materiali Copertura	Cemento		
Materiali Rivestimento	Prefabbricato di cemento		
<b>Particolari elementi di distinzione dell'immobile</b>			
Valenza	-		
Pertinenze e accessori	-		
<b>Funzioni insediate</b>			
Allevamento			
<b>Stato di conservazione e utilizzo</b>			
Indice rispetto all'analisi visiva da esterno	Buono		
Presenza di recenti interventi di modificazione	-		
Grado di utilizzo dell'immobile	Totale		



Foto a





Zona B		Isolato 43	
Edificio 3			
<b>Toponimo località</b>			
La Camminata			
<b>Localizzazione</b>			
-			
<b>Dati immobile</b>			
Epoca di costruzione		'80	
Tipo di costruzione		Capannone prefabbricato	
<b>Parametri edilizi</b>			
N° di piani		1	
Materiali Copertura		Cemento	
Materiali Rivestimento		Prefabbricato di cemento	
<b>Particolari elementi di distinzione dell'immobile</b>			
Valenza		-	
Pertinenze e accessori		-	
<b>Funzioni insediate</b>			
Deposito prodotti			
<b>Stato di conservazione e utilizzo</b>			
Indice rispetto all'analisi visiva da esterno		Buono	
Presenza di recenti interventi di modificazione		-	
Grado di utilizzo dell'immobile		Totale	



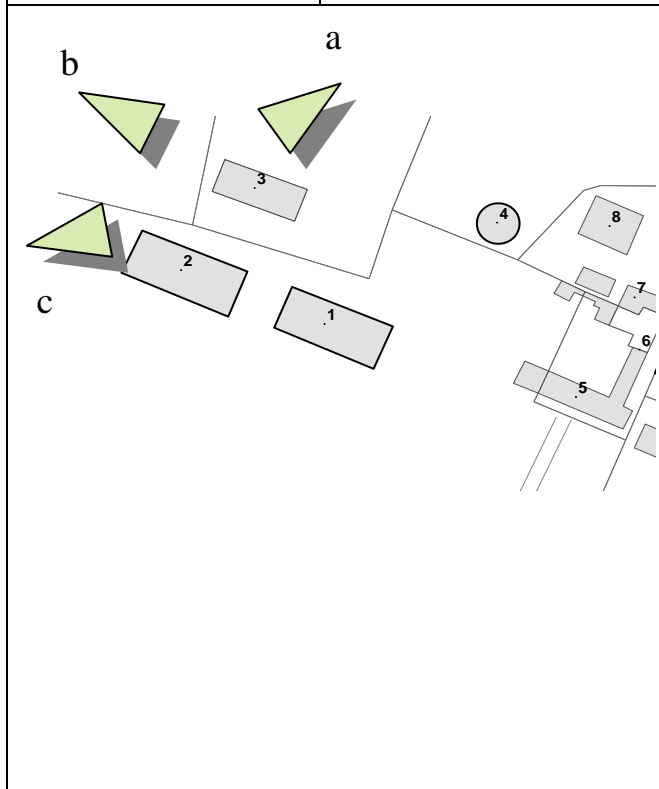
Foto a



Foto b



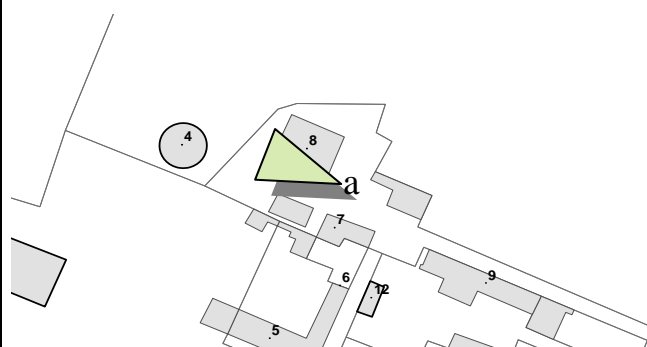
Foto c



<b>Zona B</b>		<b>Isolato 43</b>	
<b>Edificio 4</b>			
<b>Toponimo località</b>			
La Camminata			
<b>Localizzazione</b>			
-			
<b>Dati immobile</b>			
Epoca di costruzione		-	
Tipo di costruzione		Vascone	
<b>Parametri edilizi</b>			
N° di piani		-	
Materiali Copertura		-	
Materiali Rivestimento		Intonaco	
<b>Particolari elementi di distinzione dell'immobile</b>			
Valenza		-	
Pertinenze e accessori		-	
<b>Funzioni insediate</b>			
Vascone			
<b>Stato di conservazione e utilizzo</b>			
Indice rispetto all'analisi visiva da esterno		Sufficiente	
Presenza di recenti interventi di modificazione		-	
Grado di utilizzo dell'immobile		Totale	



Foto a



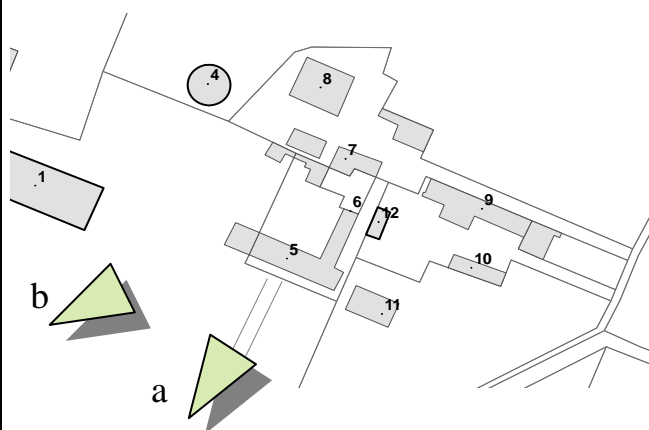
<b>Zona B</b>		<b>Isolato 43</b>	
<b>Edificio 5</b>			
<b>Toponimo località</b>			
La Camminata			
<b>Localizzazione</b>			
-			
<b>Dati immobile</b>			
Epoca di costruzione		'900	
Tipo di costruzione		Fienile	
<b>Parametri edilizi</b>			
N° di piani		2	
Materiali Copertura		Laterizio	
Materiali Rivestimento		Pietra/Mattoni	
<b>Particolari elementi di distinzione dell'immobile</b>			
Valenza		-	
Pertinenze e accessori		-	
<b>Funzioni insediate</b>			
Ricovero mezzi e attrezzature			
<b>Stato di conservazione e utilizzo</b>			
Indice rispetto all'analisi visiva da esterno		Sufficiente	
Presenza di recenti interventi di modificazione		-	
Grado di utilizzo dell'immobile		Totale	



Foto a



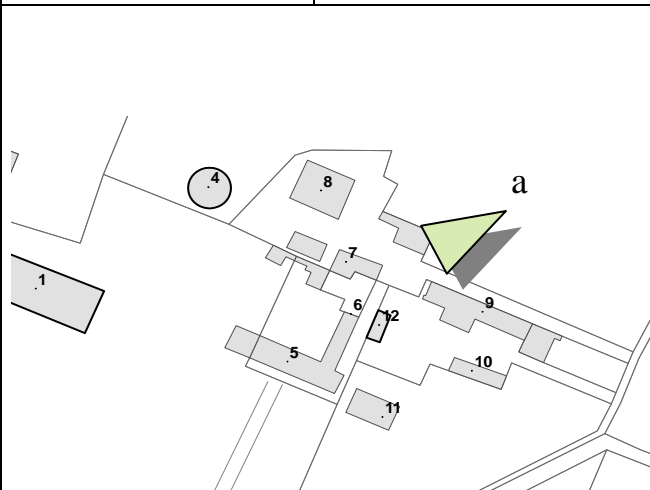
Foto b



<b>Zona B</b>		<b>Isolato 43</b>	
<b>Edificio 6</b>			
<b>Toponimo località</b>			
La Camminata			
<b>Localizzazione</b>			
-			
<b>Dati immobile</b>			
Epoca di costruzione	'900		
Tipo di costruzione	Casa colonica		
<b>Parametri edilizi</b>			
N° di piani	2		
Materiali Copertura	Laterizio		
Materiali Rivestimento	Intonaco		
<b>Particolari elementi di distinzione dell'immobile</b>			
Valenza	-		
Pertinenze e accessori	-		
<b>Funzioni insediate</b>			
Abitazione			
<b>Stato di conservazione e utilizzo</b>			
Indice rispetto all'analisi visiva da esterno	Sufficiente		
Presenza di recenti interventi di modificazione	-		
Grado di utilizzo dell'immobile	Totale		



Foto a



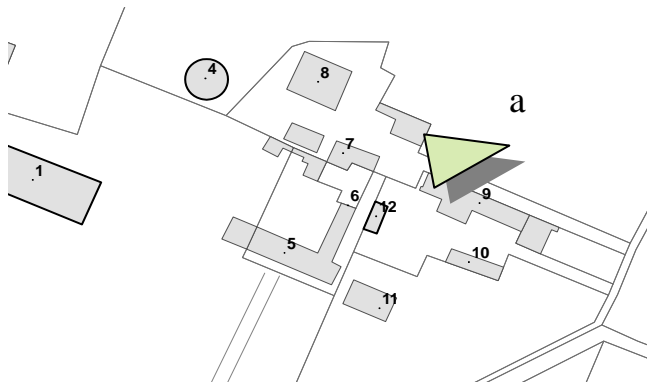
<b>Zona B</b>		<b>Isolato 43</b>	
<b>Edificio 7</b>			
<b>Toponimo località</b>			
La Camminata			
<b>Localizzazione</b>			
-			
<b>Dati immobile</b>			
Epoca di costruzione		'900	
Tipo di costruzione		Casa colonica	
<b>Parametri edilizi</b>			
N° di piani		2	
Materiali Copertura		Laterizio	
Materiali Rivestimento		Pietra/Mattoni	
<b>Particolari elementi di distinzione dell'immobile</b>			
Valenza		-	
Pertinenze e accessori		-	
<b>Funzioni insediate</b>			
-			
<b>Stato di conservazione e utilizzo</b>			
Indice rispetto all'analisi visiva da esterno		Sufficiente	
Presenza di recenti interventi di modificazione		-	
Grado di utilizzo dell'immobile		Non in uso	
			



Foto a

<b>Zona B</b>		<b>Isolato 43</b>	
<b>Edificio 8</b>			
<b>Toponimo località</b>			
La Camminata			
<b>Localizzazione</b>			
-			
<b>Dati immobile</b>			
Epoca di costruzione		'900	
Tipo di costruzione		Fienile/portico	
<b>Parametri edilizi</b>			
N° di piani		2	
Materiali Copertura		Laterizio	
Materiali Rivestimento		Mattoni	
<b>Particolari elementi di distinzione dell'immobile</b>			
Valenza		-	
Pertinenze e accessori		-	
<b>Funzioni insediate</b>			
Ricovero mezzi e attrezzature			
<b>Stato di conservazione e utilizzo</b>			
Indice rispetto all'analisi visiva da esterno		Sufficiente	
Presenza di recenti interventi di modificazione		-	
Grado di utilizzo dell'immobile		Parziale	



Foto a



Foto b

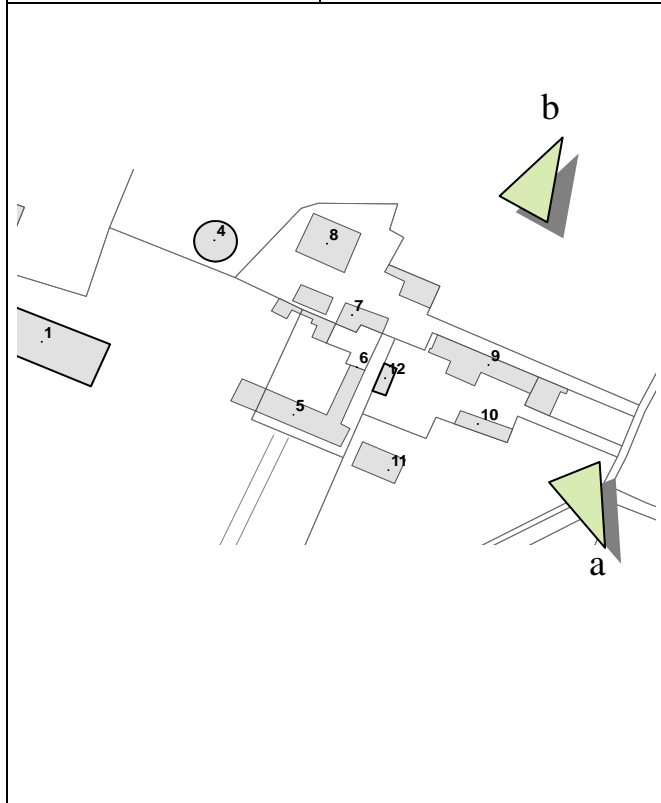
<b>Zona B</b>		<b>Isolato 43</b>	
<b>Edificio 9</b>			
<b>Toponimo località</b>			
La Camminata			
<b>Localizzazione</b>			
-			
<b>Dati immobile</b>			
Epoca di costruzione	'900		
Tipo di costruzione	Casa colonica+fienile		
<b>Parametri edilizi</b>			
N° di piani	2		
Materiali Copertura	Laterizio		
Materiali Rivestimento	Intonaco/Mattoni		
<b>Particolari elementi di distinzione dell'immobile</b>			
Valenza	-		
Pertinenze e accessori	-		
<b>Funzioni insediate</b>			
Abitazione			
<b>Stato di conservazione e utilizzo</b>			
Indice rispetto all'analisi visiva da esterno	Sufficiente		
Presenza di recenti interventi di modificazione	-		
Grado di utilizzo dell'immobile	Parziale		



Foto a



Foto b



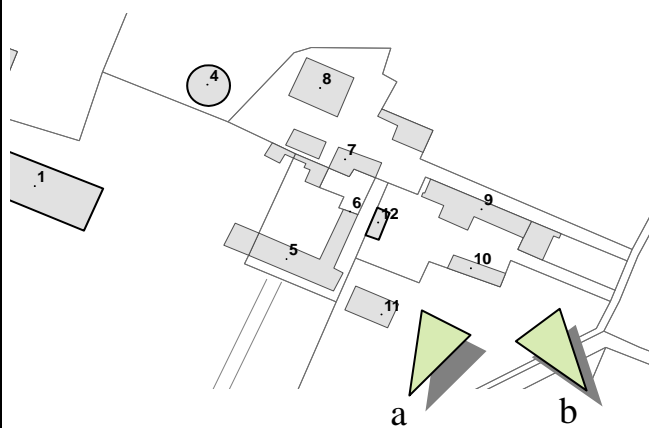
<b>Zona B</b>		<b>Isolato 43</b>	
<b>Edificio 10</b>			
<b>Toponimo località</b>			
La Camminata			
<b>Localizzazione</b>			
-			
<b>Dati immobile</b>			
Epoca di costruzione		'900	
Tipo di costruzione		Stalla/fienile	
<b>Parametri edilizi</b>			
N° di piani		2	
Materiali Copertura		Laterizio	
Materiali Rivestimento		Intonaco	
<b>Particolari elementi di distinzione dell'immobile</b>			
Valenza		-	
Pertinenze e accessori		-	
<b>Funzioni insediate</b>			
Ricovero mezzi e attrezzature			
<b>Stato di conservazione e utilizzo</b>			
Indice rispetto all'analisi visiva da esterno		Sufficiente	
Presenza di recenti interventi di modificazione		-	
Grado di utilizzo dell'immobile		Parziale	



Foto a



Foto b



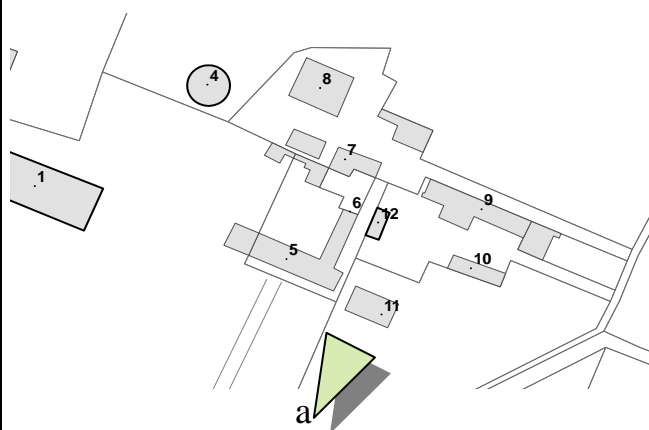


<b>Zona B</b>		<b>Isolato 43</b>	
<b>Edificio 11</b>			
<b>Toponimo località</b>			
La Camminata			
<b>Localizzazione</b>			
-			
<b>Dati immobile</b>			
Epoca di costruzione		-	
Tipo di costruzione		Portici	
<b>Parametri edilizi</b>			
N° di piani		1	
Materiali Copertura		Laterizio	
Materiali Rivestimento		Prefabbricato	
<b>Particolari elementi di distinzione dell'immobile</b>			
Valenza		-	
Pertinenze e accessori		-	
<b>Funzioni insediate</b>			
Ricovero mezzi e attrezzature			
<b>Stato di conservazione e utilizzo</b>			
Indice rispetto all'analisi visiva da esterno		Sufficiente	
Presenza di recenti interventi di modificazione		-	
Grado di utilizzo dell'immobile		Totale	



Foto a

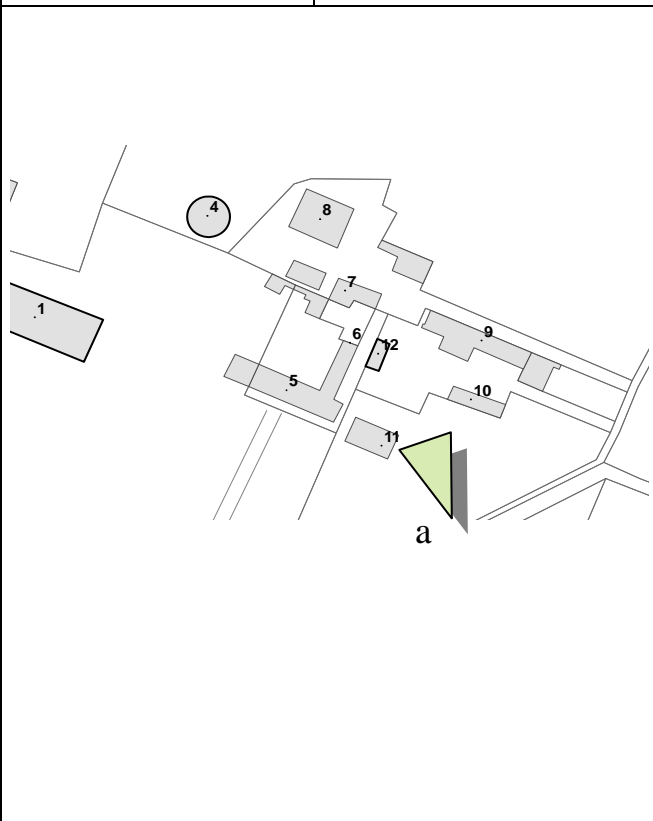
Foto b



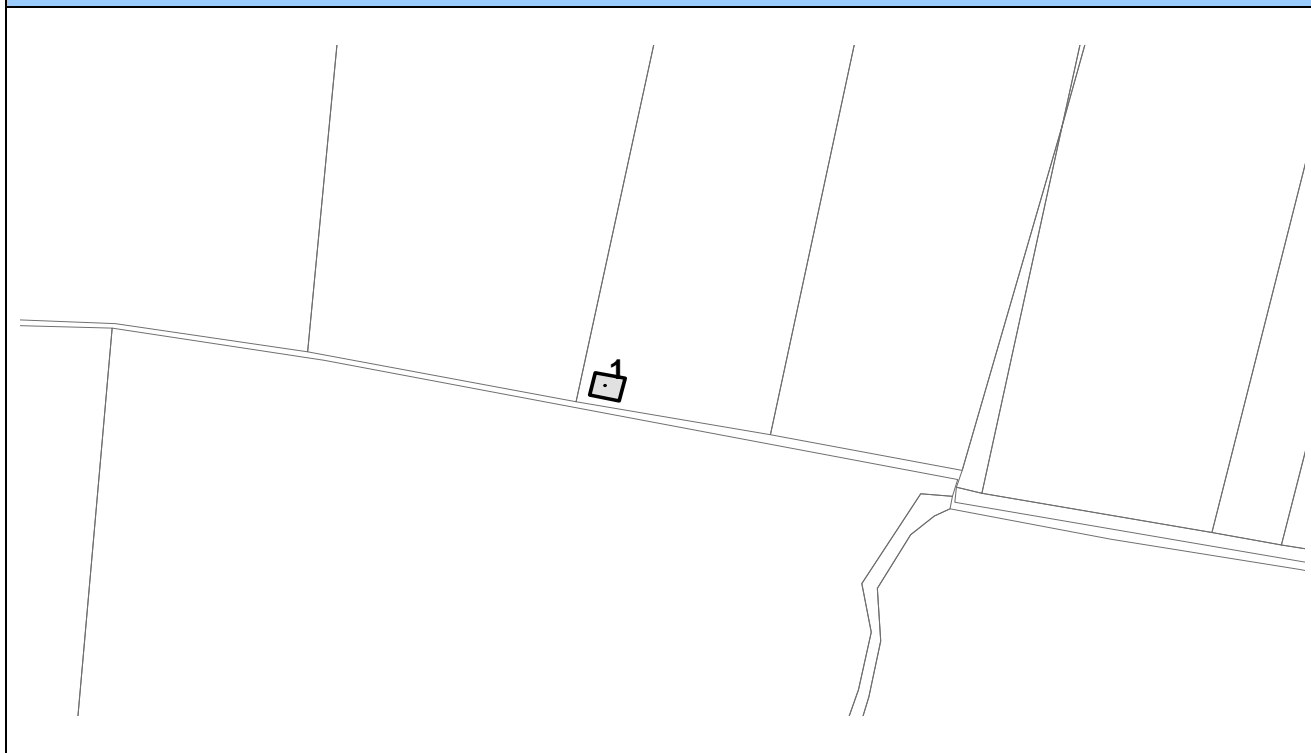
<b>Zona B</b>		<b>Isolato 43</b>	
<b>Edificio 12</b>			
<b>Toponimo località</b>			
La Camminata			
<b>Localizzazione</b>			
-			
<b>Dati immobile</b>			
Epoca di costruzione		-	
Tipo di costruzione		Portici	
<b>Parametri edilizi</b>			
N° di piani		1	
Materiali Copertura		Lamiera	
Materiali Rivestimento		Prefabbricato	
<b>Particolari elementi di distinzione dell'immobile</b>			
Valenza		-	
Pertinenze e accessori		-	
<b>Funzioni insediate</b>			
Ricovero mezzi e attrezzature			
<b>Stato di conservazione e utilizzo</b>			
Indice rispetto all'analisi visiva da esterno		Sufficiente	
Presenza di recenti interventi di modificazione		-	
Grado di utilizzo dell'immobile		Totale	



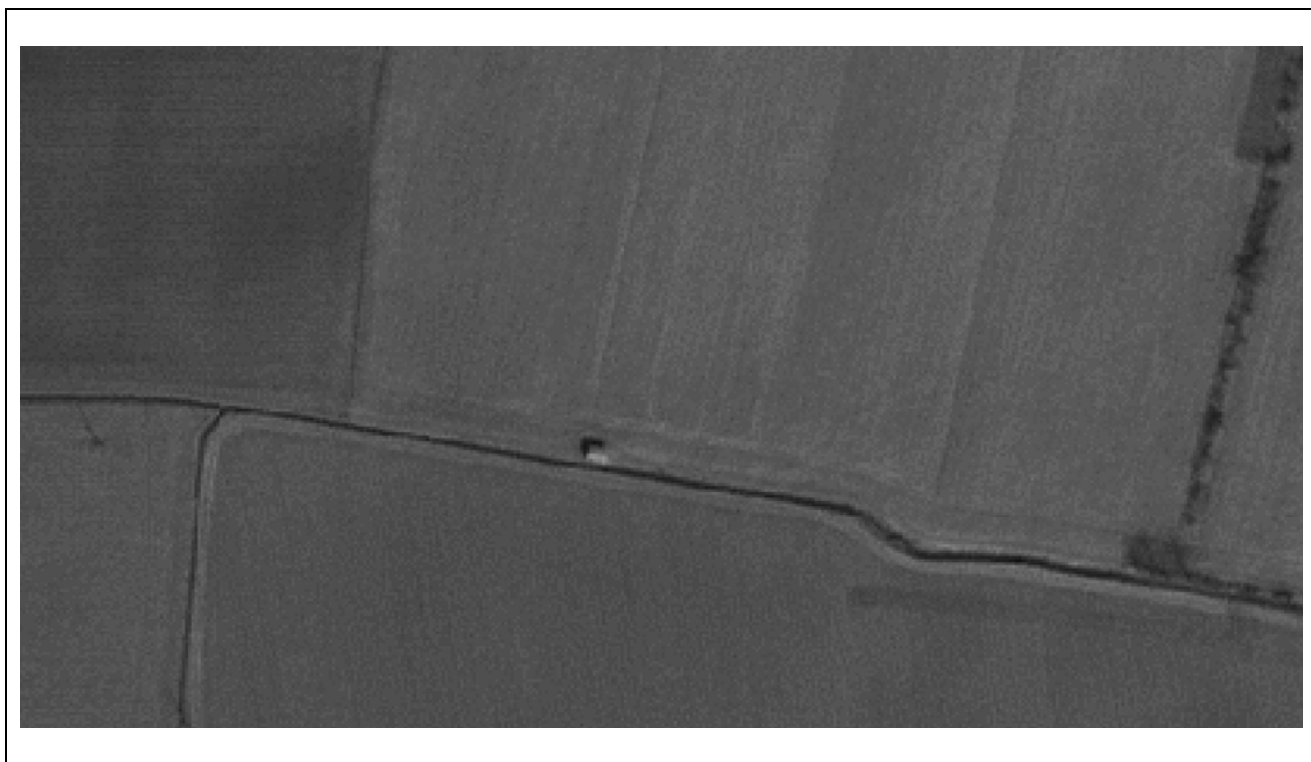
Foto a



## Zona B – Isolato 44



Base Catastale 1:1000



Ortofoto

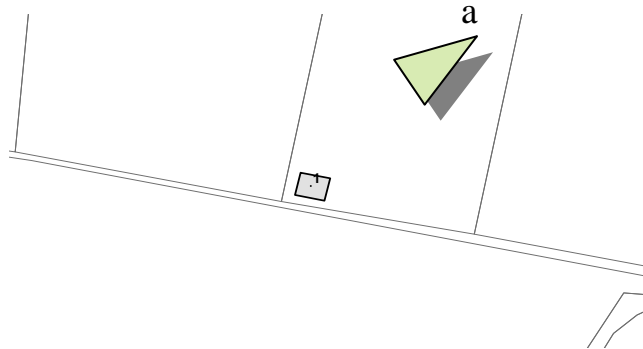
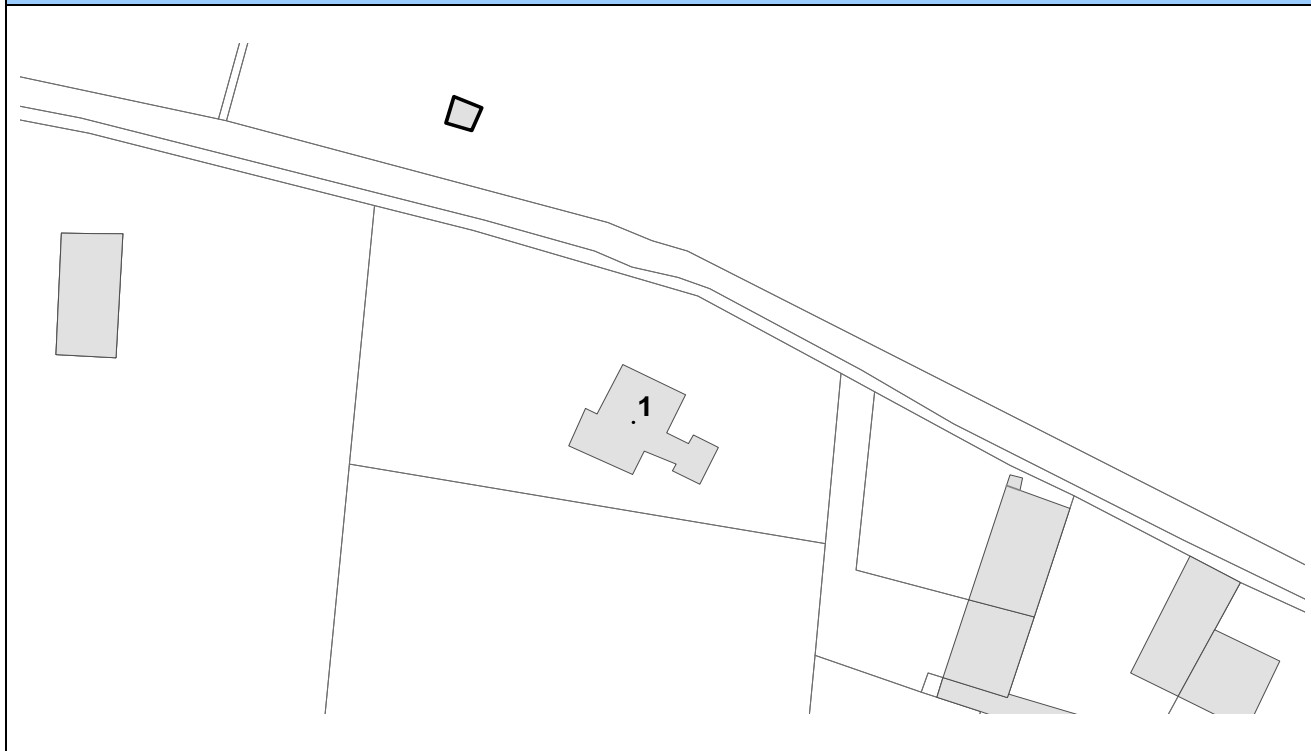
<b>Zona B</b>		<b>Isolato 44</b>
<b>Edificio 1</b>		
<b>Toponimo località</b>		
-		
<b>Localizzazione</b>		
-		
<b>Dati immobile</b>		
Epoca di costruzione	-	
Tipo di costruzione	Cabina pozzi	
<b>Parametri edilizi</b>		
N° di piani	-	
Materiali Copertura	Laterizio	
Materiali Rivestimento	Mattoni	
<b>Particolari elementi di distinzione dell'immobile</b>		
Valenza	-	
Pertinenze e accessori	-	
<b>Funzioni insediate</b>		
Pozzo		
<b>Stato di conservazione e utilizzo</b>		
Indice rispetto all'analisi visiva da esterno	Insufficiente	
Presenza di recenti interventi di modificazione	-	
Grado di utilizzo dell'immobile	Totale	
		



Foto a

### Zona B – Isolato 45



Base Catastale 1:1000



Ortofoto

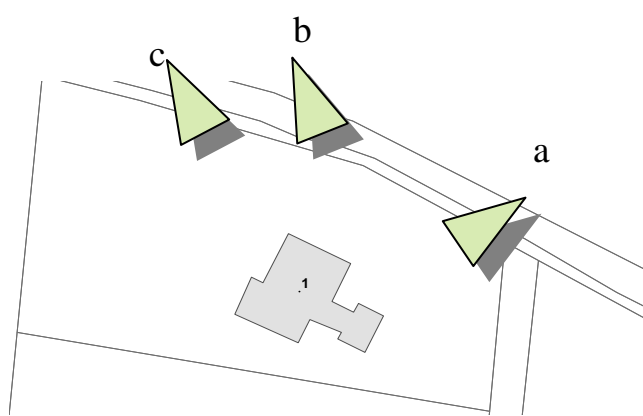
<b>Zona B</b>		<b>Isolato 45</b>	
<b>Edificio 1</b>			
<b>Toponimo località</b>			
-			
<b>Localizzazione</b>			
-			
<b>Dati immobile</b>			
Epoca di costruzione	'80		
Tipo di costruzione	Villa		
<b>Parametri edilizi</b>			
N° di piani	2		
Materiali Copertura	Laterizio		
Materiali Rivestimento	Intonaco		
<b>Particolari elementi di distinzione dell'immobile</b>			
Valenza	-		
Pertinenze e accessori	-		
<b>Funzioni insediate</b>			
Residenziale			
<b>Stato di conservazione e utilizzo</b>			
Indice rispetto all'analisi visiva da esterno	Ottimo		
Presenza di recenti interventi di modificazione	-		
Grado di utilizzo dell'immobile	Totale		
 <p>The diagram is a site plan showing a building labeled '1' in the center. Three viewing points are marked with green triangles: 'a' is located to the right of the building, 'b' is above it, and 'c' is to the left. Lines radiate from each point towards the building, indicating the direction of observation.</p>			



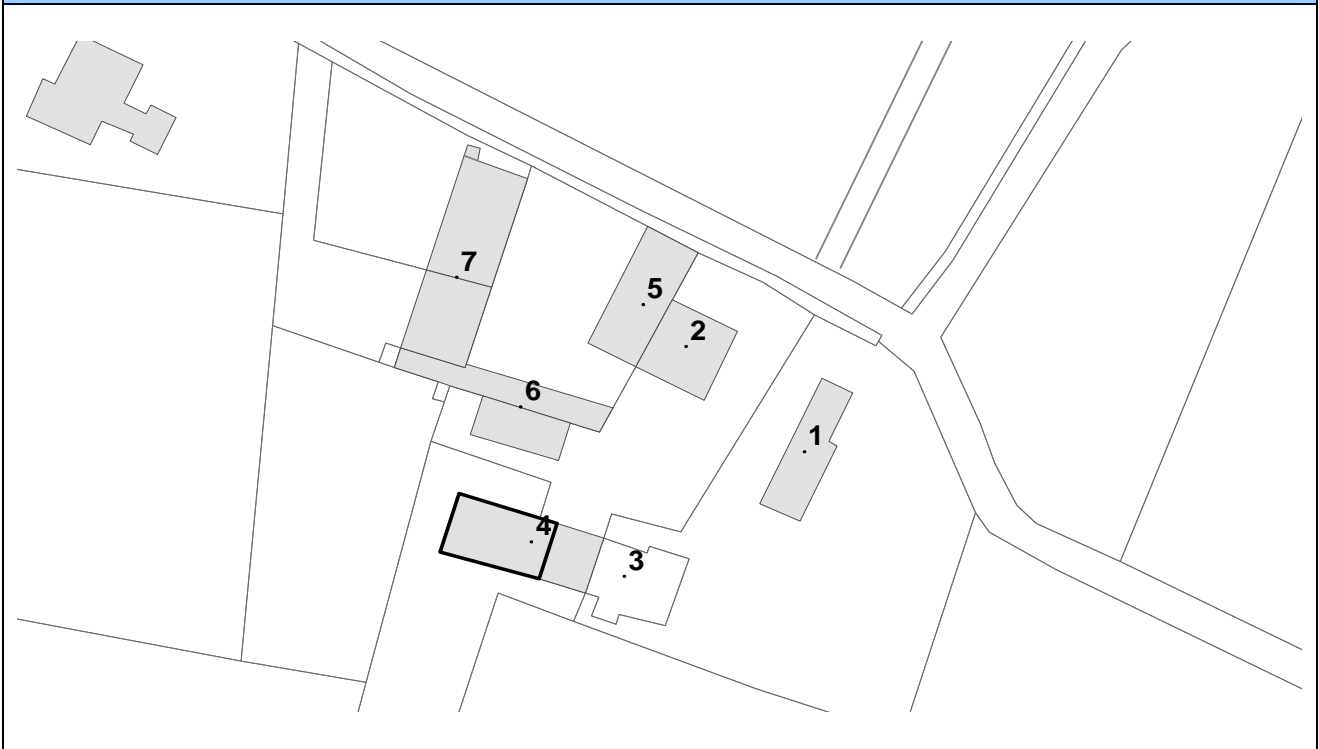
Foto a



Foto b



## Zona B – Isolato 46



Base Catastale 1:1000



Ortofoto

<b>Zona B</b>		<b>Isolato 46</b>	
<b>Edificio 1</b>			
<b>Toponimo località</b>			
Il Giudeo			
<b>Localizzazione</b>			
Strada del Giudeo			
<b>Dati immobile</b>			
Epoca di costruzione		-	
Tipo di costruzione		Case colonica	
<b>Parametri edilizi</b>			
N° di piani		2	
Materiali Copertura		Laterizio	
Materiali Rivestimento		Mattoni/intonaco	
<b>Particolari elementi di distinzione dell'immobile</b>			
Valenza		-	
Pertinenze e accessori		-	
<b>Funzioni insediate</b>			
Abitazione			
<b>Stato di conservazione e utilizzo</b>			
Indice rispetto all'analisi visiva da esterno		Ottimo	
Presenza di recenti interventi di modificazione		Ristrutturazione	
Grado di utilizzo dell'immobile		Totale	



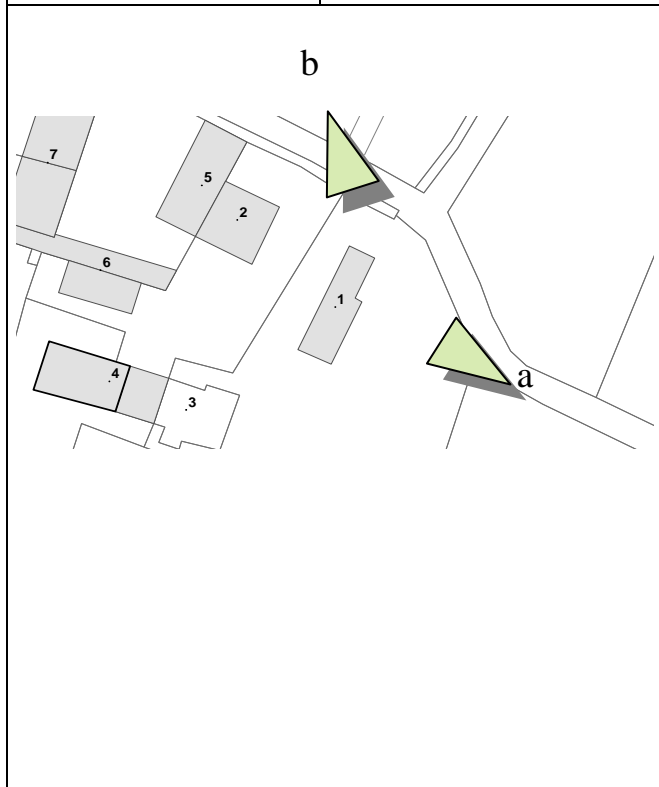
Foto a



Foto a



Foto b





<b>Zona B</b>		<b>Isolato 46</b>	
<b>Edificio 2</b>			
<b>Toponimo località</b>			
Il Giudeo			
<b>Localizzazione</b>			
Strada del Giudeo			
<b>Dati immobile</b>			
Epoca di costruzione		'900	
Tipo di costruzione		Fienile	
<b>Parametri edilizi</b>			
N° di piani		2	
Materiali Copertura		Laterizio	
Materiali Rivestimento		Mattoni	
<b>Particolari elementi di distinzione dell'immobile</b>			
Valenza		-	
Pertinenze e accessori		-	
<b>Funzioni insediate</b>			
Ricovero mezzi e attrezzature			
<b>Stato di conservazione e utilizzo</b>			
Indice rispetto all'analisi visiva da esterno		Sufficiente	
Presenza di recenti interventi di modificazione			
Grado di utilizzo dell'immobile		Totale	



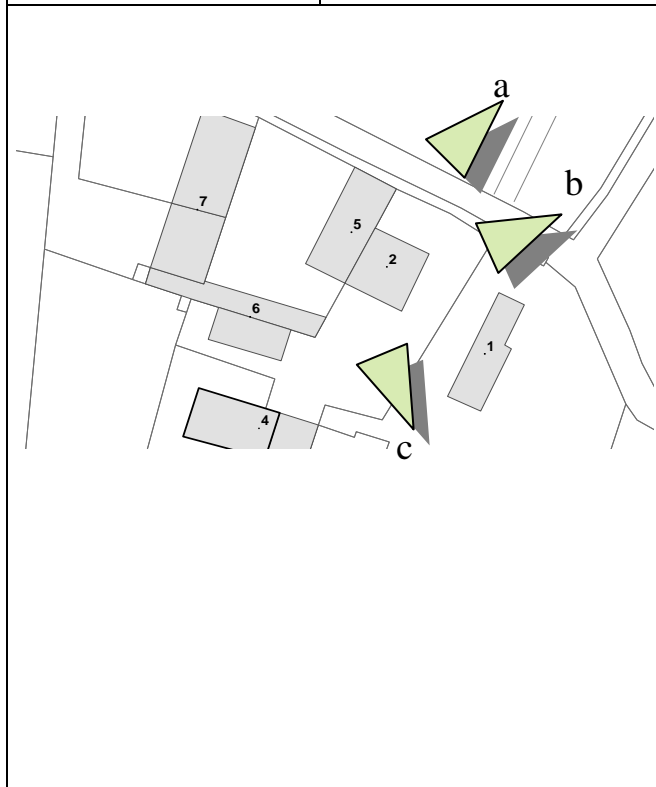
Foto a



Foto b



Foto c



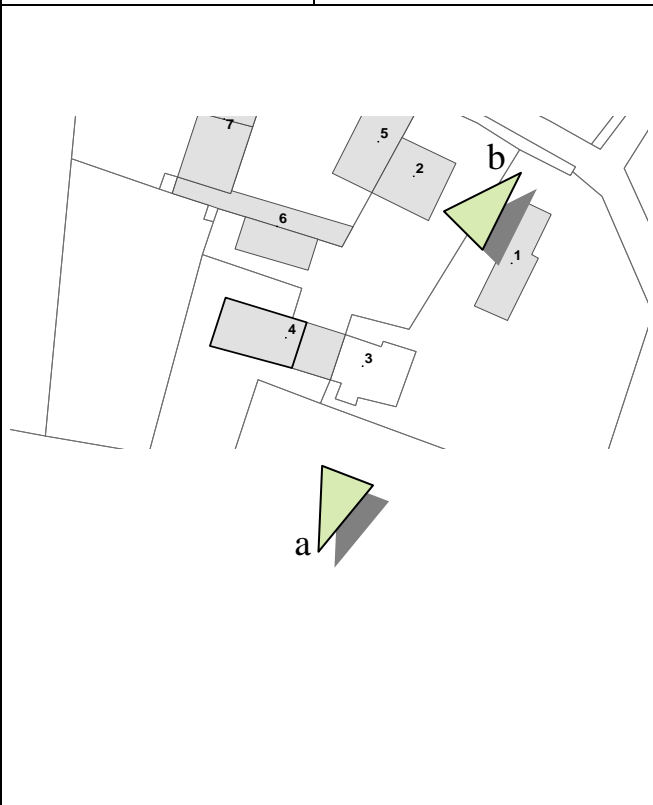
<b>Zona B</b>		<b>Isolato 46</b>	
<b>Edificio 3</b>			
<b>Toponimo località</b>			
Il Giudeo			
<b>Localizzazione</b>			
Strada del Giudeo			
<b>Dati immobile</b>			
Epoca di costruzione		'900	
Tipo di costruzione		Capannone non prefabbricato	
<b>Parametri edilizi</b>			
N° di piani		1	
Materiali Copertura		Laterizio	
Materiali Rivestimento		Mattoni	
<b>Particolari elementi di distinzione dell'immobile</b>			
Valenza		-	
Pertinenze e accessori		-	
<b>Funzioni insediate</b>			
Ricovero mezzi e attrezzature			
<b>Stato di conservazione e utilizzo</b>			
Indice rispetto all'analisi visiva da esterno		Sufficiente	
Presenza di recenti interventi di modificazione		-	
Grado di utilizzo dell'immobile		Totale	



Foto a



Foto b



<b>Zona B</b>		<b>Isolato 46</b>	
<b>Edificio 4</b>			
<b>Toponimo località</b>			
Il Giudeo			
<b>Localizzazione</b>			
Strada del Giudeo			
<b>Dati immobile</b>			
Epoca di costruzione	'90		
Tipo di costruzione	Capannone prefabbricato		
<b>Parametri edilizi</b>			
N° di piani	1		
Materiali Copertura	Laterizio		
Materiali Rivestimento	Prefabbricato		
<b>Particolari elementi di distinzione dell'immobile</b>			
Valenza	-		
Pertinenze e accessori	-		
<b>Funzioni insediate</b>			
Ricovero mezzi e attrezzature			
<b>Stato di conservazione e utilizzo</b>			
Indice rispetto all'analisi visiva da esterno	Buono		
Presenza di recenti interventi di modificazione	-		
Grado di utilizzo dell'immobile	Totale		



Foto a



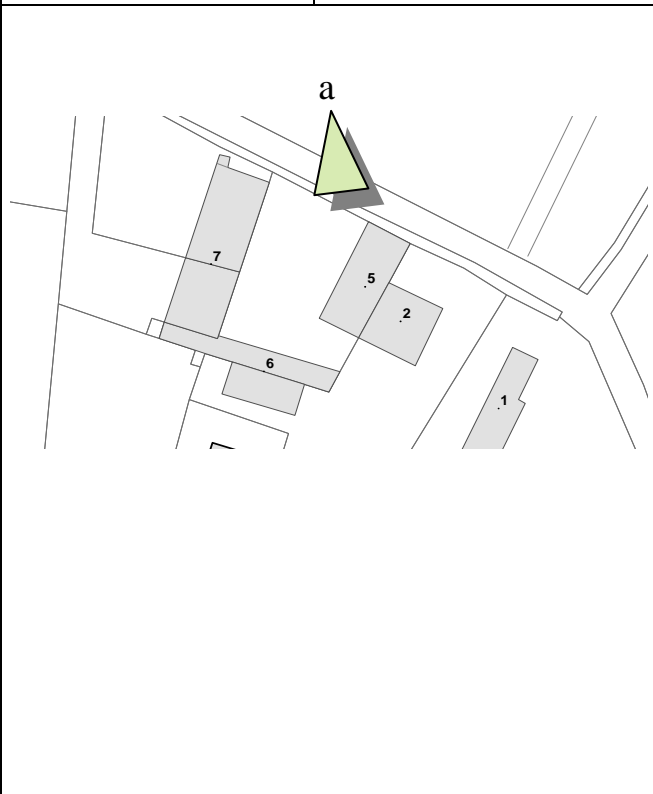
Foto b



<b>Zona B</b>		<b>Isolato 46</b>	
<b>Edificio 5</b>			
<b>Toponimo località</b>			
Il Giudeo			
<b>Localizzazione</b>			
Strada del Giudeo			
<b>Dati immobile</b>			
Epoca di costruzione	'900		
Tipo di costruzione	Fienile		
<b>Parametri edilizi</b>			
N° di piani	2		
Materiali Copertura	Laterizio		
Materiali Rivestimento	Pietra/Mattoni		
<b>Particolari elementi di distinzione dell'immobile</b>			
Valenza	Storico testimoniale		
Pertinenze e accessori	Corte		
<b>Funzioni insediate</b>			
Ricovero mezzi e attrezzature			
<b>Stato di conservazione e utilizzo</b>			
Indice rispetto all'analisi visiva da esterno	Ottimo		
Presenza di recenti interventi di modificazione	Ristrutturazione		
Grado di utilizzo dell'immobile	Totale		



Foto a



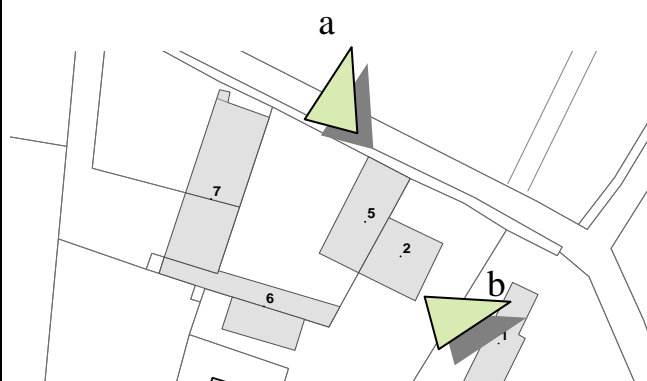
<b>Zona B</b>		<b>Isolato 46</b>	
<b>Edificio 6</b>			
<b>Toponimo località</b>			
Il Giudeo			
<b>Localizzazione</b>			
Strada del Giudeo			
<b>Dati immobile</b>			
Epoca di costruzione		'900	
Tipo di costruzione		Casa Colonica	
<b>Parametri edilizi</b>			
N° di piani		2	
Materiali Copertura		Laterizio	
Materiali Rivestimento		Intonaco	
<b>Particolari elementi di distinzione dell'immobile</b>			
Valenza		-	
Pertinenze e accessori		Corte	
<b>Funzioni insediate</b>			
Abitazione			
<b>Stato di conservazione e utilizzo</b>			
Indice rispetto all'analisi visiva da esterno		Buono	
Presenza di recenti interventi di modificazione		Ristrutturazione per metà	
Grado di utilizzo dell'immobile		Totale	



Foto a



Foto b



<b>Zona B</b>		<b>Isolato 46</b>	
<b>Edificio 7</b>			
<b>Toponimo località</b>			
Il Giudeo			
<b>Localizzazione</b>			
Strada del Giudeo			
<b>Dati immobile</b>			
Epoca di costruzione		'900	
Tipo di costruzione		Stalla/Fienile	
<b>Parametri edilizi</b>			
N° di piani		2	
Materiali Copertura		Laterizio	
Materiali Rivestimento		Intonaco/Mattoni	
<b>Particolari elementi di distinzione dell'immobile</b>			
Valenza		Storico testimoniale	
Pertinenze e accessori		Corte	
<b>Funzioni insediate</b>			
Abitazione			
<b>Stato di conservazione e utilizzo</b>			
Indice rispetto all'analisi visiva da esterno		Ottimo	
Presenza di recenti interventi di modificazione		Ristrutturazione	
Grado di utilizzo dell'immobile		Totale	



Foto a

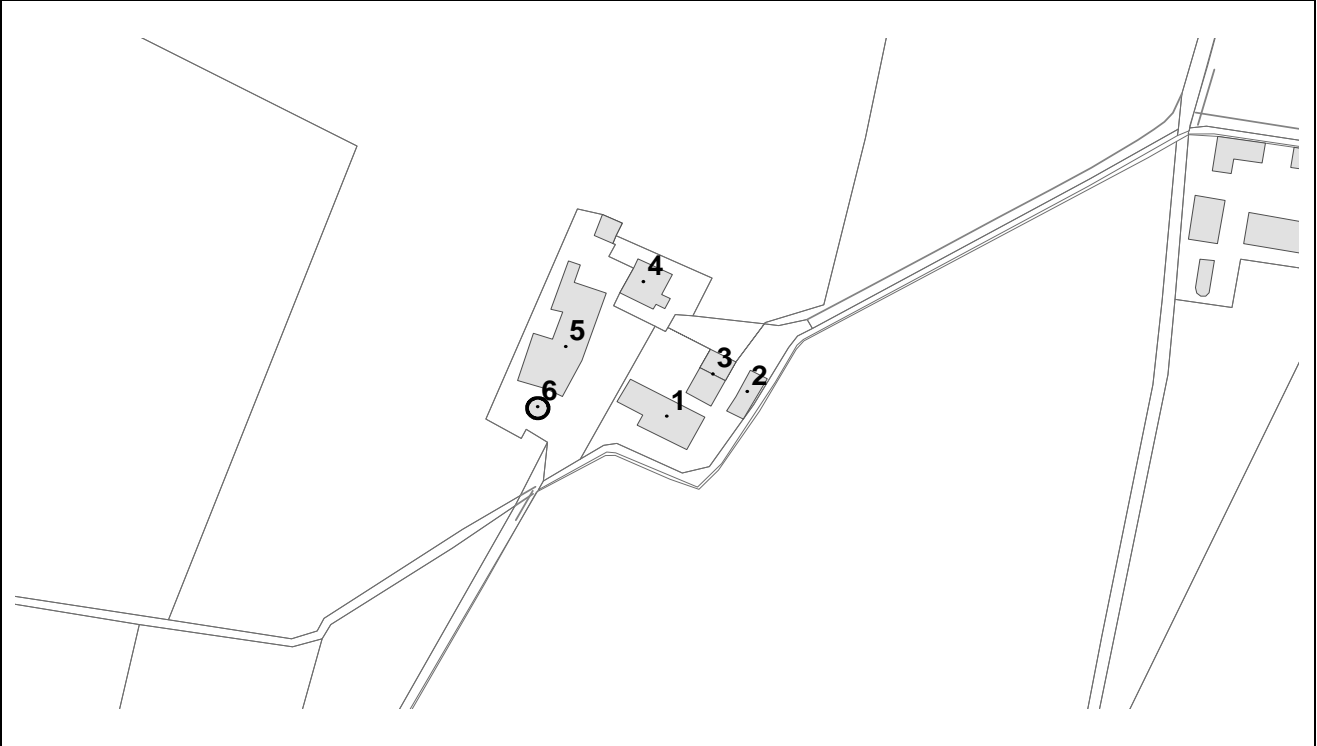


Foto b



Foto c

## Zona B – Isolato 47



Base Catastale 1:2000



Ortofoto

<b>Zona B</b>		<b>Isolato 47</b>	
<b>Edificio 1</b>			
<b>Toponimo località</b>			
Il Mulinazzo			
<b>Localizzazione</b>			
-			
<b>Dati immobile</b>			
Epoca di costruzione		-	
Tipo di costruzione		Stalla/Fienile	
<b>Parametri edilizi</b>			
N° di piani		2	
Materiali Copertura		Laterizio	
Materiali Rivestimento		Mattoni	
<b>Particolari elementi di distinzione dell'immobile</b>			
Valenza		-	
Pertinenze e accessori		-	
<b>Funzioni insediate</b>			
Ricovero mezzi e attrezzature			
<b>Stato di conservazione e utilizzo</b>			
Indice rispetto all'analisi visiva da esterno		Buono	
Presenza di recenti interventi di modificazione		-	
Grado di utilizzo dell'immobile		Totale	

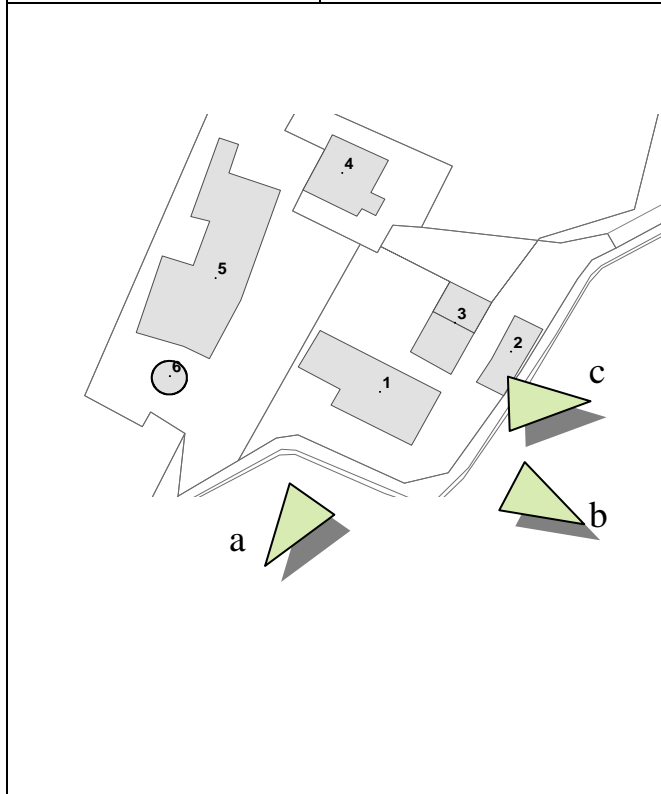


Foto a



Foto b



Foto c



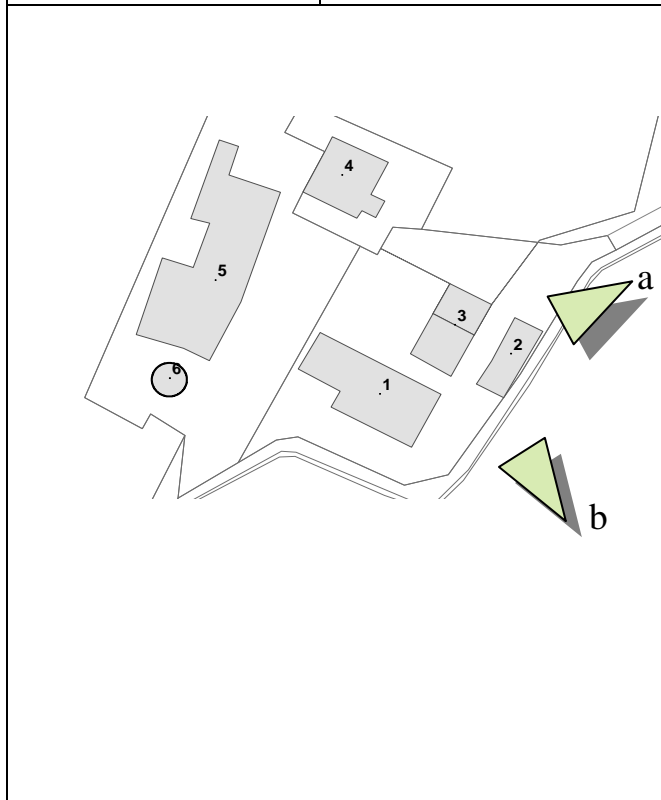
<b>Zona B</b>		<b>Isolato 47</b>	
<b>Edificio 2</b>			
<b>Toponimo località</b>			
Il Mulinazzo			
<b>Localizzazione</b>			
-			
<b>Dati immobile</b>			
Epoca di costruzione		-	
Tipo di costruzione		Stalla	
<b>Parametri edilizi</b>			
N° di piani		2	
Materiali Copertura		Laterizio	
Materiali Rivestimento		Intonaco	
<b>Particolari elementi di distinzione dell'immobile</b>			
Valenza		-	
Pertinenze e accessori		-	
<b>Funzioni insediate</b>			
Ricovero mezzi e attrezzature			
<b>Stato di conservazione e utilizzo</b>			
Indice rispetto all'analisi visiva da esterno		Insufficiente	
Presenza di recenti interventi di modificazione		-	
Grado di utilizzo dell'immobile		Totale	



Foto a



Foto b



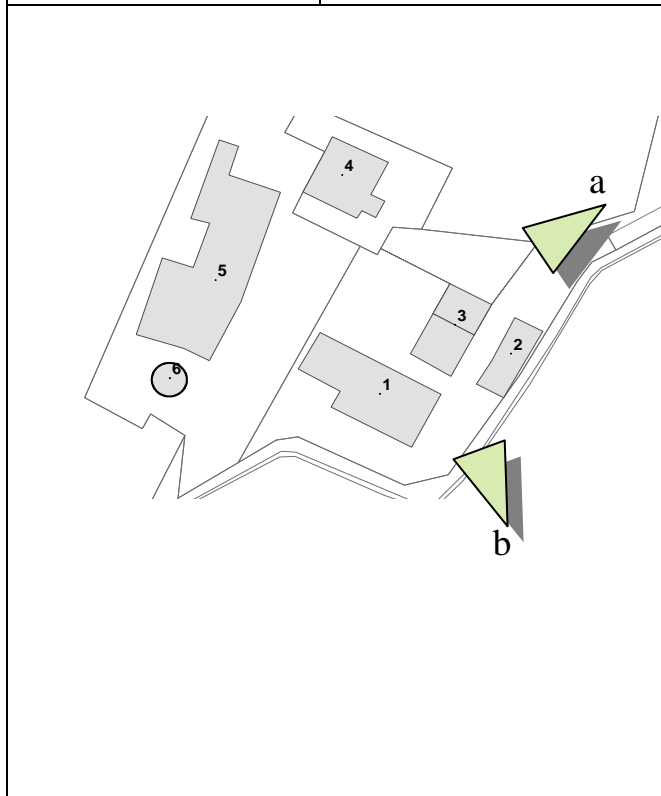
<b>Zona B</b>		<b>Isolato 47</b>	
<b>Edificio 3</b>			
<b>Toponimo località</b>			
Il Mulinazzo			
<b>Localizzazione</b>			
-			
<b>Dati immobile</b>			
Epoca di costruzione		-	
Tipo di costruzione		Palazzina	
<b>Parametri edilizi</b>			
N° di piani		2	
Materiali Copertura		Laterizio	
Materiali Rivestimento		Intonaco	
<b>Particolari elementi di distinzione dell'immobile</b>			
Valenza		-	
Pertinenze e accessori		-	
<b>Funzioni insediate</b>			
Abitazione			
<b>Stato di conservazione e utilizzo</b>			
Indice rispetto all'analisi visiva da esterno		Sufficiente	
Presenza di recenti interventi di modificazione		-	
Grado di utilizzo dell'immobile		Parziale	



Foto a



Foto b



<b>Zona B</b>		<b>Isolato 47</b>	
<b>Edificio 4</b>			
<b>Toponimo località</b>			
Il Mulinazzo			
<b>Localizzazione</b>			
-			
<b>Dati immobile</b>			
Epoca di costruzione		-	
Tipo di costruzione		Casa padronale	
<b>Parametri edilizi</b>			
N° di piani		2	
Materiali Copertura		Laterizio	
Materiali Rivestimento		Intonaco	
<b>Particolari elementi di distinzione dell'immobile</b>			
Valenza		-	
Pertinenze e accessori		-	
<b>Funzioni insediate</b>			
-			
<b>Stato di conservazione e utilizzo</b>			
Indice rispetto all'analisi visiva da esterno		Fatiscente	
Presenza di recenti interventi di modificazione		-	
Grado di utilizzo dell'immobile		Non in uso	



Foto a



Foto b

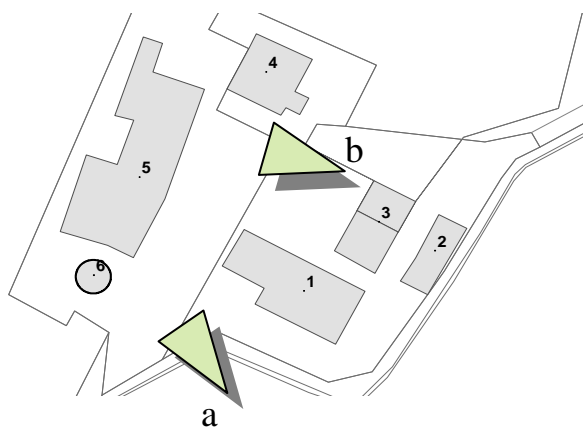
<b>Zona B</b>		<b>Isolato 47</b>	
<b>Edificio 5</b>			
<b>Toponimo località</b>			
Il Mulinazzo			
<b>Localizzazione</b>			
-			
<b>Dati immobile</b>			
Epoca di costruzione		-	
Tipo di costruzione		Fienile	
<b>Parametri edilizi</b>			
N° di piani		2	
Materiali Copertura		Laterizio	
Materiali Rivestimento		Mattoni	
<b>Particolari elementi di distinzione dell'immobile</b>			
Valenza		-	
Pertinenze e accessori		-	
<b>Funzioni insediate</b>			
Ricovero mezzi e attrezzature			
<b>Stato di conservazione e utilizzo</b>			
Indice rispetto all'analisi visiva da esterno		Sufficiente	
Presenza di recenti interventi di modificazione		-	
Grado di utilizzo dell'immobile		Parziale	



Foto a



Foto b



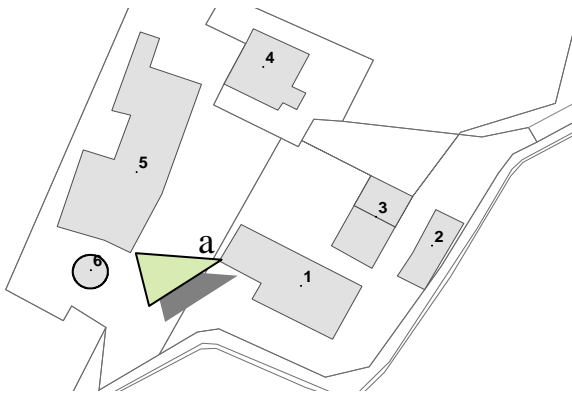
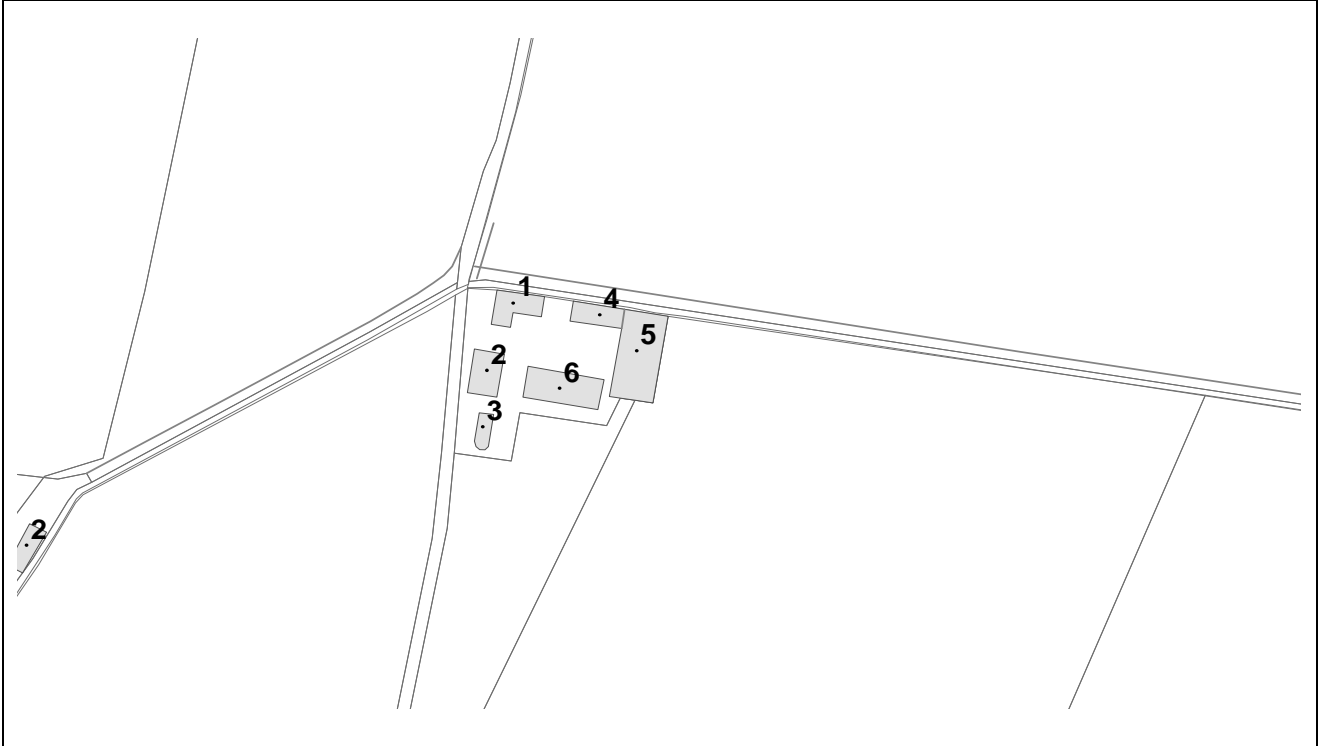
<b>Zona B</b>		<b>Isolato 47</b>	
<b>Edificio 6</b>			
<b>Toponimo località</b>			
Il Mulinazzo			
<b>Localizzazione</b>			
-			
<b>Dati immobile</b>			
Epoca di costruzione		-	
Tipo di costruzione		Silos	
<b>Parametri edilizi</b>			
N° di piani		-	
Materiali Copertura		Cemento	
Materiali Rivestimento		Mattoni	
<b>Particolari elementi di distinzione dell'immobile</b>			
Valenza		-	
Pertinenze e accessori		-	
<b>Funzioni insediate</b>			
-			
<b>Stato di conservazione e utilizzo</b>			
Indice rispetto all'analisi visiva da esterno		Sufficiente	
Presenza di recenti interventi di modificazione		-	
Grado di utilizzo dell'immobile		Non in uso	
			



Foto a

## Zona B – Isolato 48



Base Catastale 1:2000



Ortofoto

<b>Zona B</b>		<b>Isolato 48</b>	
<b>Edificio 1</b>			
<b>Toponimo località</b>			
Case Nuove			
<b>Localizzazione</b>			
-			
<b>Dati immobile</b>			
Epoca di costruzione		'900	
Tipo di costruzione		Casa Colonica	
<b>Parametri edilizi</b>			
N° di piani		3	
Materiali Copertura		Laterizio	
Materiali Rivestimento		Pietra	
<b>Particolari elementi di distinzione dell'immobile</b>			
Valenza		Tipologico	
Pertinenze e accessori		-	
<b>Funzioni insediate</b>			
-			
<b>Stato di conservazione e utilizzo</b>			
Indice rispetto all'analisi visiva da esterno		Fatiscente	
Presenza di recenti interventi di modificazione		-	
Grado di utilizzo dell'immobile		Non in uso	



Foto a



Foto b



Foto c



Foto d

<b>Zona B</b>		<b>Isolato 48</b>	
<b>Edificio 2</b>			
<b>Toponimo località</b>			
Case Nuove			
<b>Localizzazione</b>			
-			
<b>Dati immobile</b>			
Epoca di costruzione	'90		
Tipo di costruzione	Palazzina		
<b>Parametri edilizi</b>			
N° di piani	2+sottotetto		
Materiali Copertura	Laterizio		
Materiali Rivestimento	Mattoni		
<b>Particolari elementi di distinzione dell'immobile</b>			
Valenza	-		
Pertinenze e accessori	-		
<b>Funzioni insediate</b>			
Abitazione			
<b>Stato di conservazione e utilizzo</b>			
Indice rispetto all'analisi visiva da esterno	Buono		
Presenza di recenti interventi di modificazione	-		
Grado di utilizzo dell'immobile	Totale		



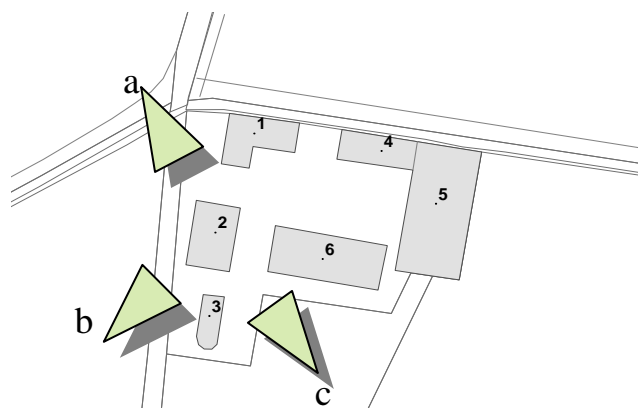
Foto a



Foto b



Foto c





<b>Zona B</b>		<b>Isolato 48</b>	
<b>Edificio 3</b>			
<b>Toponimo località</b>			
Case Nuove			
<b>Localizzazione</b>			
-			
<b>Dati immobile</b>			
Epoca di costruzione	'900		
Tipo di costruzione	Portico		
<b>Parametri edilizi</b>			
N° di piani	1		
Materiali Copertura	Laterizio		
Materiali Rivestimento	Mattoni		
<b>Particolari elementi di distinzione dell'immobile</b>			
Valenza	-		
Pertinenze e accessori	-		
<b>Funzioni insediate</b>			
Ricovero mezzi e attrezzature			
<b>Stato di conservazione e utilizzo</b>			
Indice rispetto all'analisi visiva da esterno	Buono		
Presenza di recenti interventi di modificazione	-		
Grado di utilizzo dell'immobile	Totale		

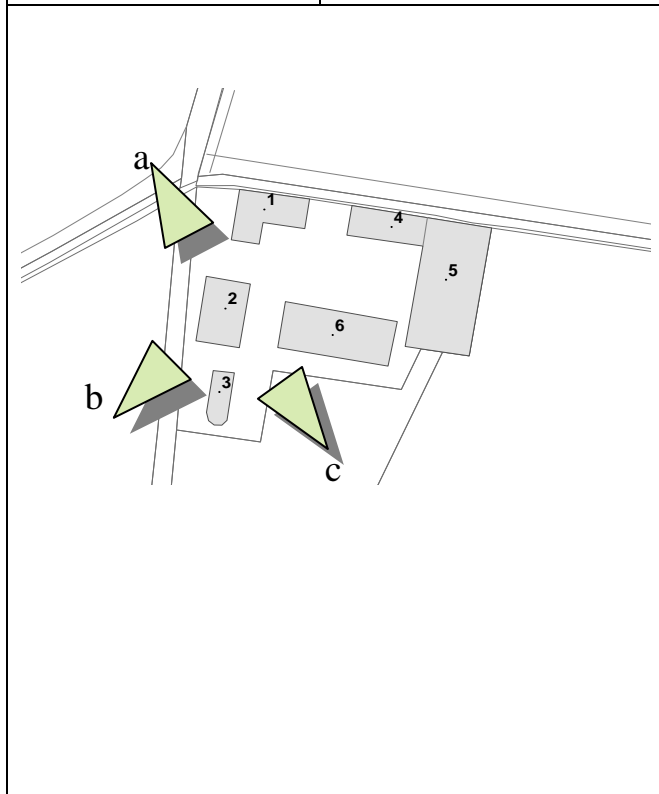


Foto a



Foto b

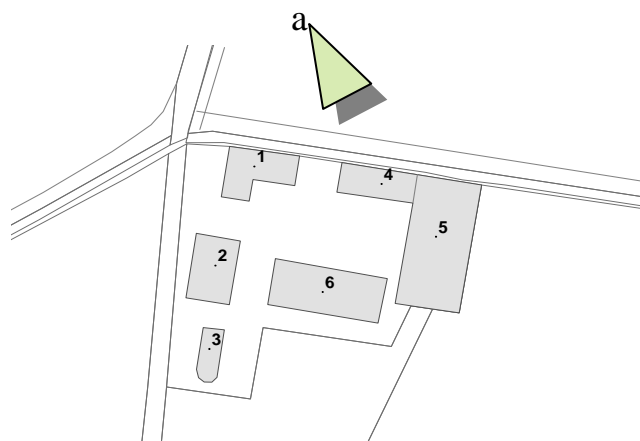


Foto c

<b>Zona B</b>		<b>Isolato 48</b>	
<b>Edificio 4</b>			
<b>Toponimo località</b>			
Case Nuove			
<b>Localizzazione</b>			
-			
<b>Dati immobile</b>			
Epoca di costruzione		'900	
Tipo di costruzione		Stalla	
<b>Parametri edilizi</b>			
N° di piani		1	
Materiali Copertura		Laterizio	
Materiali Rivestimento		Mattoni	
<b>Particolari elementi di distinzione dell'immobile</b>			
Valenza		-	
Pertinenze e accessori		-	
<b>Funzioni insediate</b>			
Ricovero mezzi e attrezzature			
<b>Stato di conservazione e utilizzo</b>			
Indice rispetto all'analisi visiva da esterno		Buono	
Presenza di recenti interventi di modificazione		-	
Grado di utilizzo dell'immobile		Totale	



Foto a



<b>Zona B</b>		<b>Isolato 48</b>	
<b>Edificio 5</b>			
<b>Toponimo località</b>			
Case Nuove			
<b>Localizzazione</b>			
-			
<b>Dati immobile</b>			
Epoca di costruzione	'90		
Tipo di costruzione	Fienile/portico		
<b>Parametri edilizi</b>			
N° di piani	2		
Materiali Copertura	Laterizio		
Materiali Rivestimento	Mattoni		
<b>Particolari elementi di distinzione dell'immobile</b>			
Valenza	-		
Pertinenze e accessori	-		
<b>Funzioni insediate</b>			
Ricovero mezzi e attrezzature			
<b>Stato di conservazione e utilizzo</b>			
Indice rispetto all'analisi visiva da esterno	Buono		
Presenza di recenti interventi di modificazione	-		
Grado di utilizzo dell'immobile	Totale		



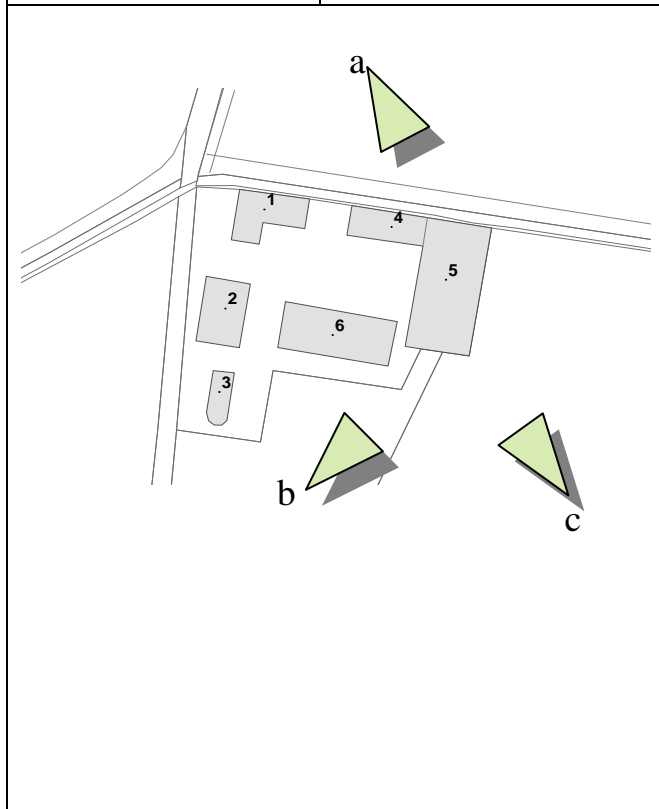
Foto a



Foto b



Foto c



<b>Zona B</b>		<b>Isolato 48</b>	
<b>Edificio 6</b>			
<b>Toponimo località</b>			
Case Nuove			
<b>Localizzazione</b>			
-			
<b>Dati immobile</b>			
Epoca di costruzione		'90	
Tipo di costruzione		Stalla/Fienile	
<b>Parametri edilizi</b>			
N° di piani		2	
Materiali Copertura		Laterizio	
Materiali Rivestimento		Mattoni	
<b>Particolari elementi di distinzione dell'immobile</b>			
Valenza		-	
Pertinenze e accessori		-	
<b>Funzioni insediate</b>			
Ricovero mezzi e attrezzature			
<b>Stato di conservazione e utilizzo</b>			
Indice rispetto all'analisi visiva da esterno		Buono	
Presenza di recenti interventi di modificazione		-	
Grado di utilizzo dell'immobile		Totale	



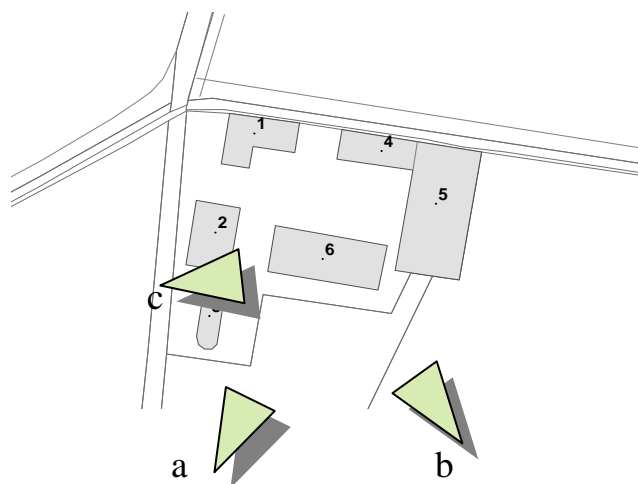
Foto a



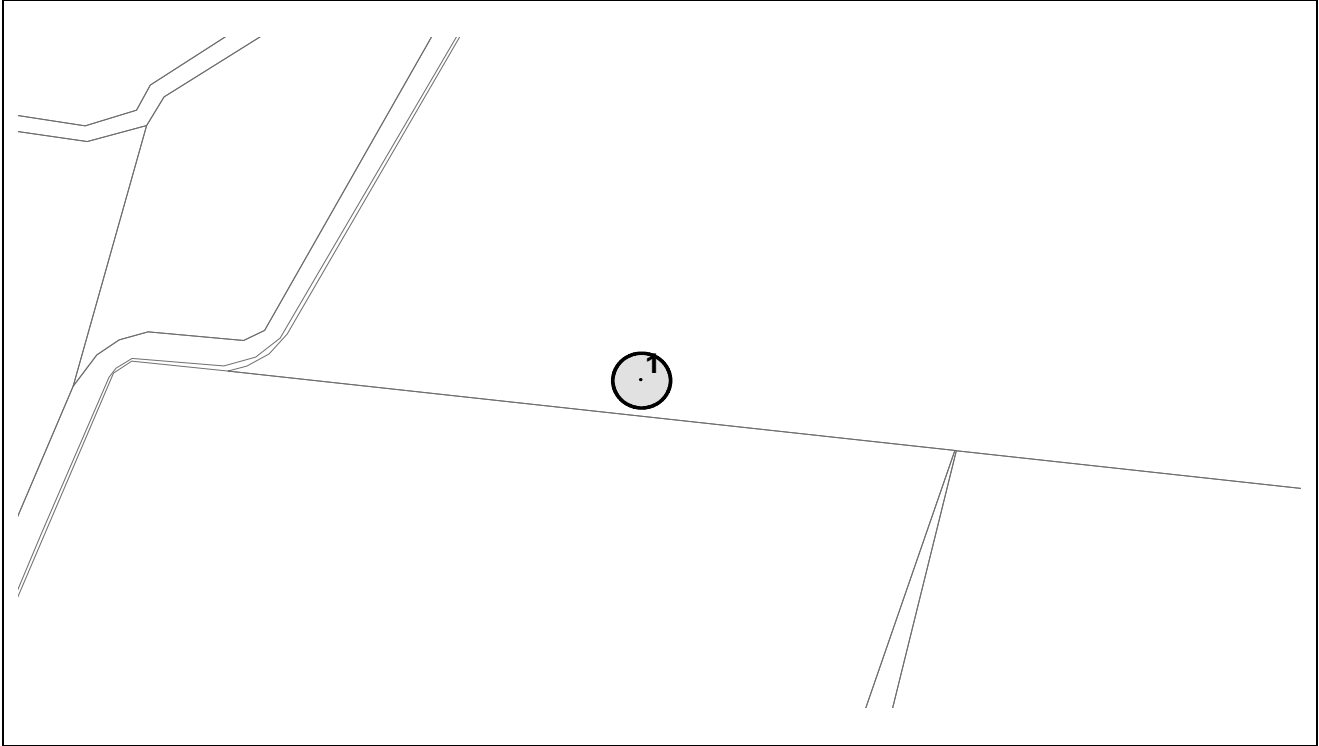
Foto b



Foto c



## Zona B – Isolato 49



Base Catastale 1:1000



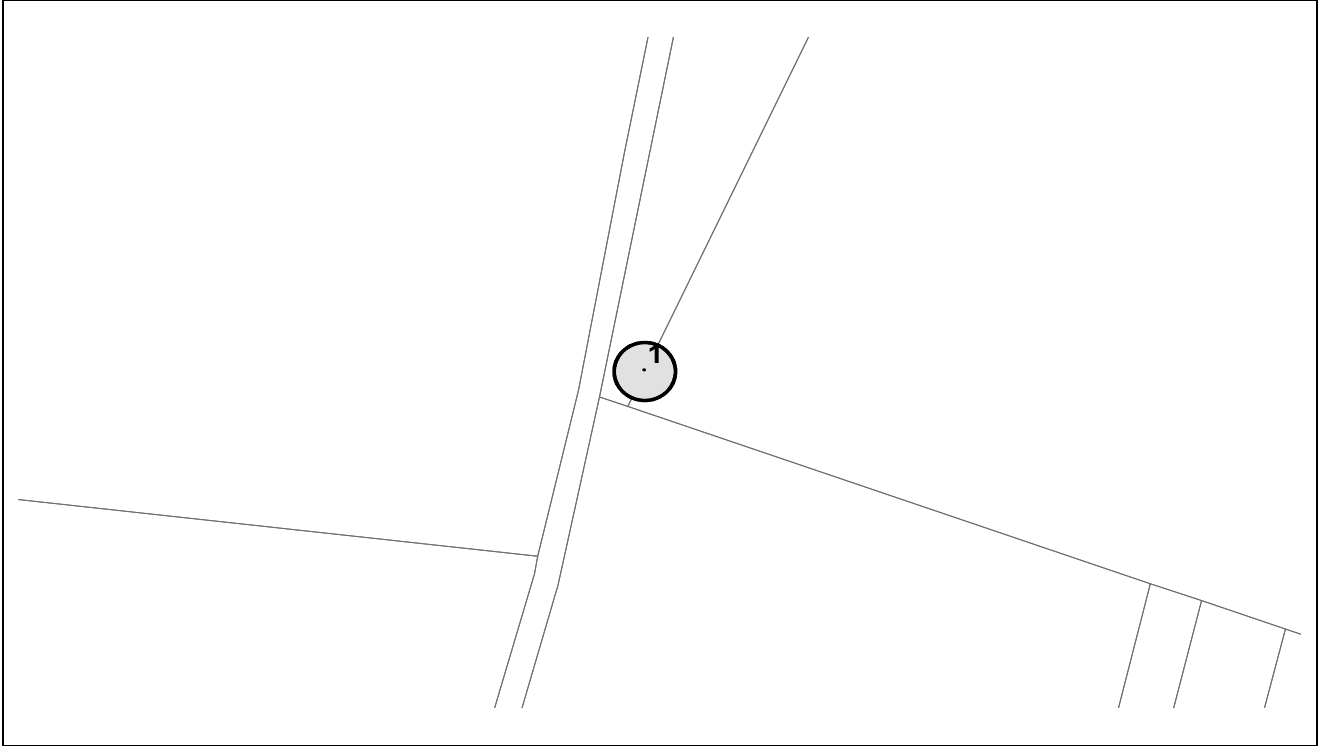
Ortofoto

<b>Zona B</b>		<b>Isolato 49</b>	
<b>Edificio 1</b>			
<b>Toponimo località</b>			
-			
<b>Localizzazione</b>			
-			
<b>Dati immobile</b>			
Epoca di costruzione		-	
Tipo di costruzione		Vascone	
<b>Parametri edilizi</b>			
N° di piani		-	
Materiali Copertura		-	
Materiali Rivestimento		Mattoni	
<b>Particolari elementi di distinzione dell'immobile</b>			
Valenza		-	
Pertinenze e accessori		-	
<b>Funzioni insediate</b>			
Vascone			
<b>Stato di conservazione e utilizzo</b>			
Indice rispetto all'analisi visiva da esterno		Sufficiente	
Presenza di recenti interventi di modificazione		-	
Grado di utilizzo dell'immobile		Totale	



Foto a

## Zona B – Isolato 50



Base Catastale 1:1000



Ortofoto

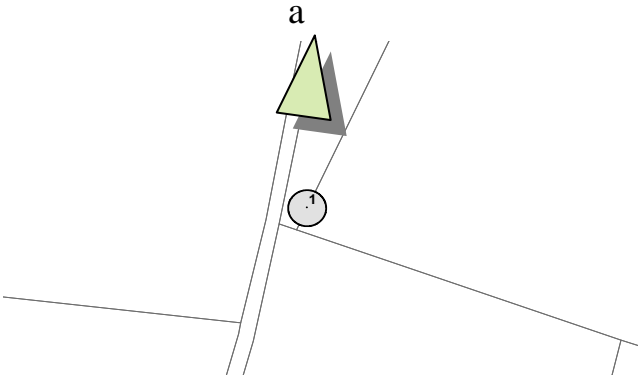
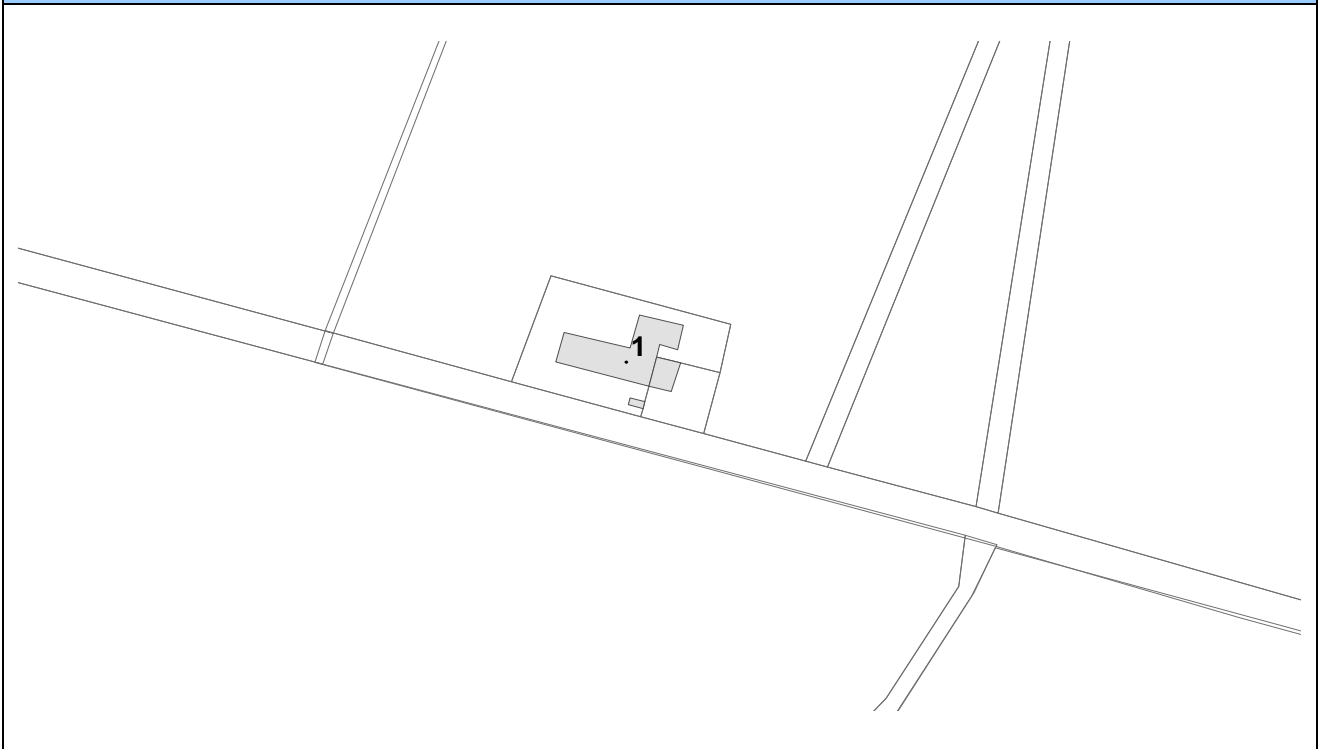
<b>Zona B</b>		<b>Isolato 50</b>	
<b>Edificio 1</b>			
<b>Toponimo località</b>			
-			
<b>Localizzazione</b>			
-			
<b>Dati immobile</b>			
Epoca di costruzione		-	
Tipo di costruzione		Vascone	
<b>Parametri edilizi</b>			
N° di piani		-	
Materiali Copertura		-	
Materiali Rivestimento		Mattoni	
<b>Particolari elementi di distinzione dell'immobile</b>			
Valenza		-	
Pertinenze e accessori		-	
<b>Funzioni insediate</b>			
Vascone			
<b>Stato di conservazione e utilizzo</b>			
Indice rispetto all'analisi visiva da esterno		Sufficiente	
Presenza di recenti interventi di modificazione		-	
Grado di utilizzo dell'immobile		Totale	
			



Foto a



## Zona B – Isolato 51



Base Catastale 1:1000



Ortofoto

<b>Zona B</b>		<b>Isolato 51</b>	
<b>Edificio 1</b>			
<b>Toponimo località</b>			
-			
<b>Localizzazione</b>			
-			
<b>Dati immobile</b>			
Epoca di costruzione		-	
Tipo di costruzione		Fienile	
<b>Parametri edilizi</b>			
N° di piani		2	
Materiali Copertura		Laterizio	
Materiali Rivestimento		Mattoni/intonaco	
<b>Particolari elementi di distinzione dell'immobile</b>			
Valenza		-	
Pertinenze e accessori		-	
<b>Funzioni insediate</b>			
-			
<b>Stato di conservazione e utilizzo</b>			
Indice rispetto all'analisi visiva da esterno		-	
Presenza di recenti interventi di modificazione		In fase di ristrutturazione	
Grado di utilizzo dell'immobile		-	

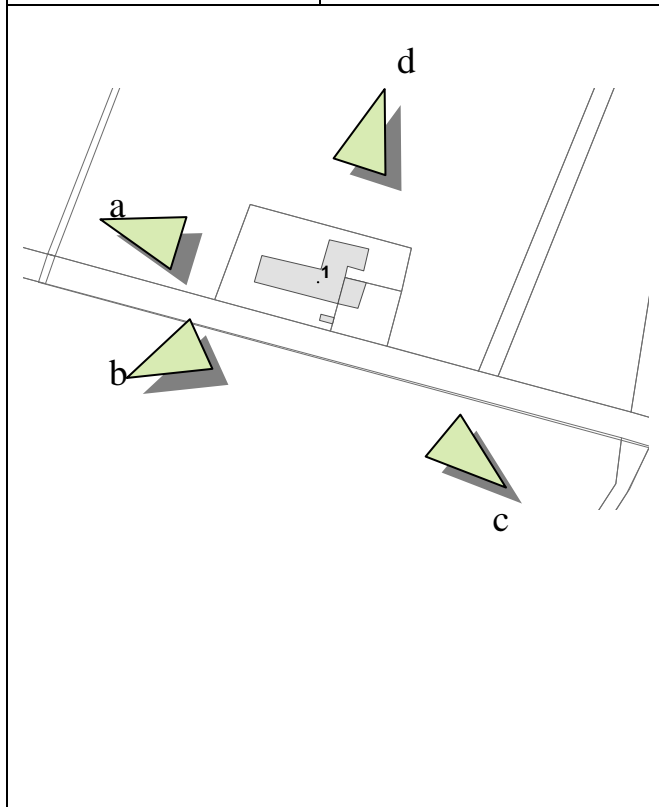


Foto a



Foto b

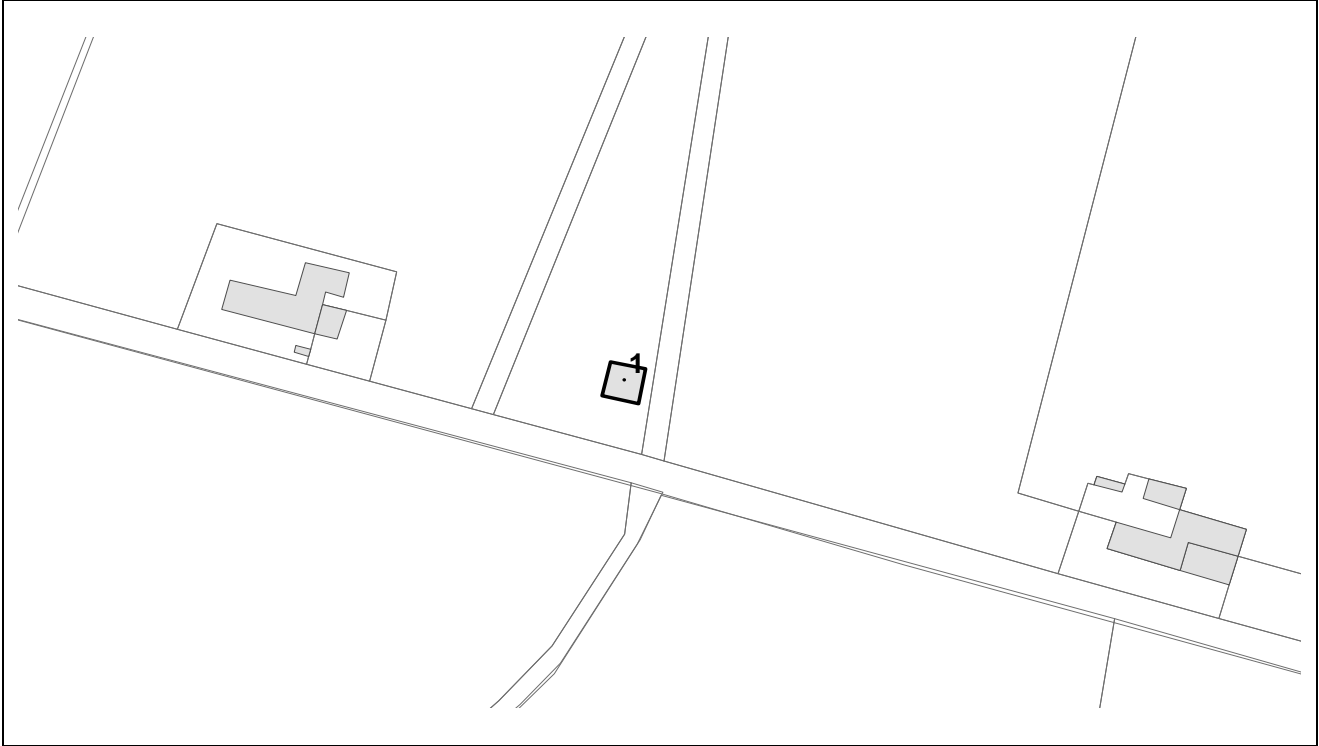


Foto c



Foto d

## Zona B – Isolato 52



Base Catastale 1:1000



Ortofoto

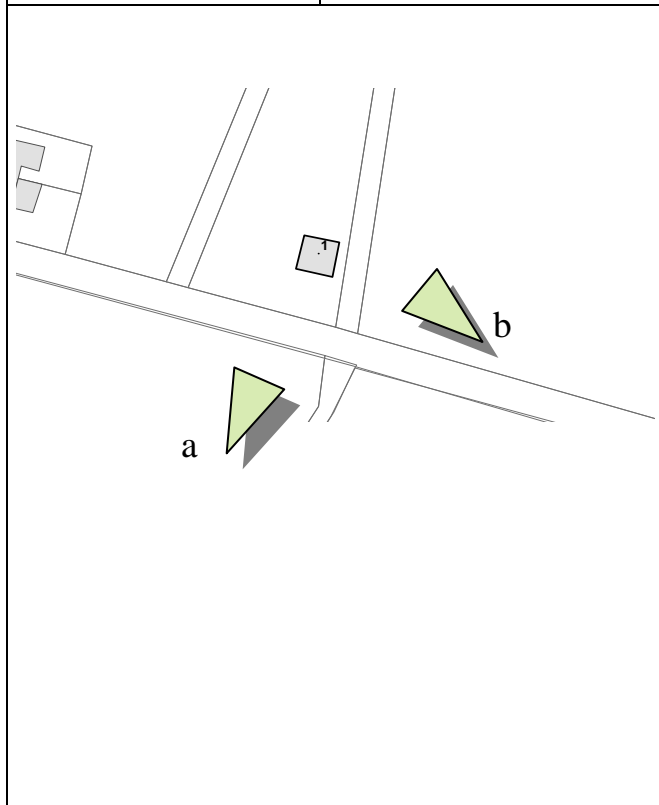
<b>Zona B</b>		<b>Isolato 52</b>	
<b>Edificio 1</b>			
<b>Toponimo località</b>			
-			
<b>Localizzazione</b>			
-			
<b>Dati immobile</b>			
Epoca di costruzione		-	
Tipo di costruzione		Box	
<b>Parametri edilizi</b>			
N° di piani		-	
Materiali Copertura		Laterizio	
Materiali Rivestimento		Intonaco/Lamiera	
<b>Particolari elementi di distinzione dell'immobile</b>			
Valenza		-	
Pertinenze e accessori		-	
<b>Funzioni insediate</b>			
Ricovero mezzi attrezzature			
<b>Stato di conservazione e utilizzo</b>			
Indice rispetto all'analisi visiva da esterno		Insufficiente	
Presenza di recenti interventi di modificazione		-	
Grado di utilizzo dell'immobile		Totale	



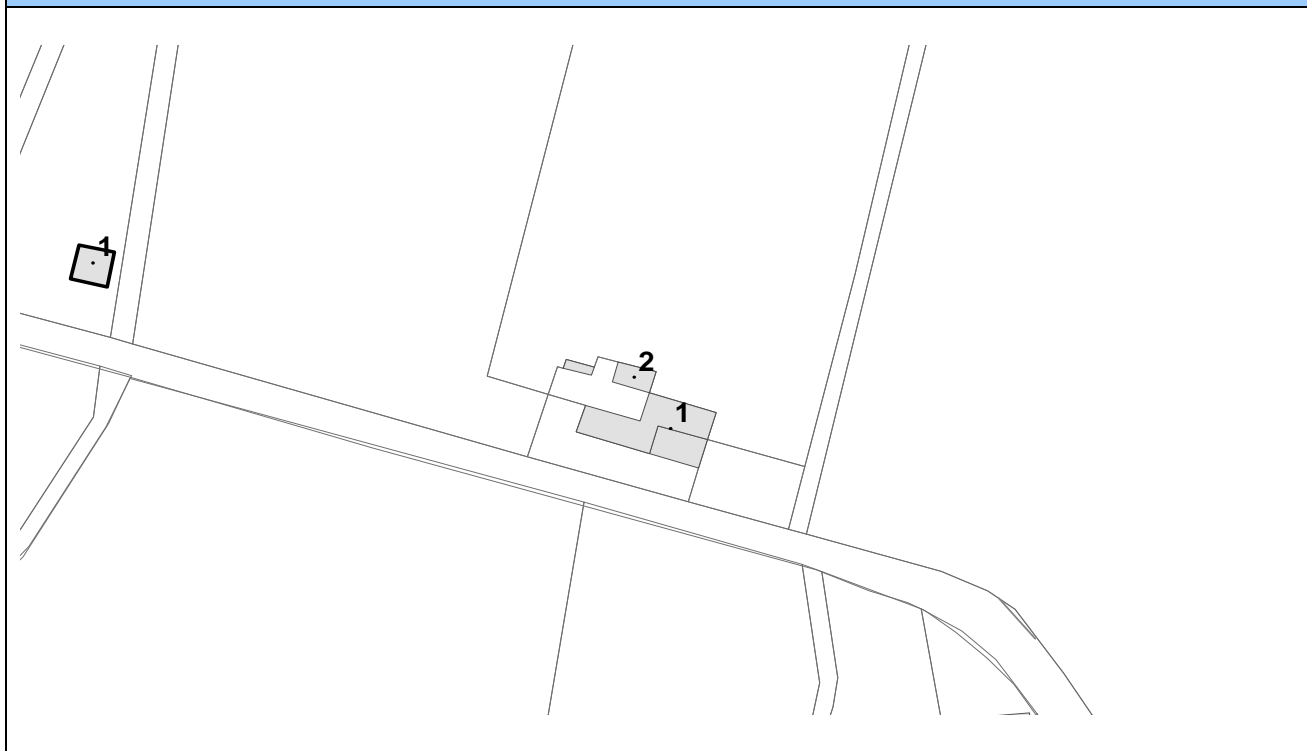
Foto a



Foto b



## Zona B – Isolato 53



Base Catastale 1:1000



Ortofoto

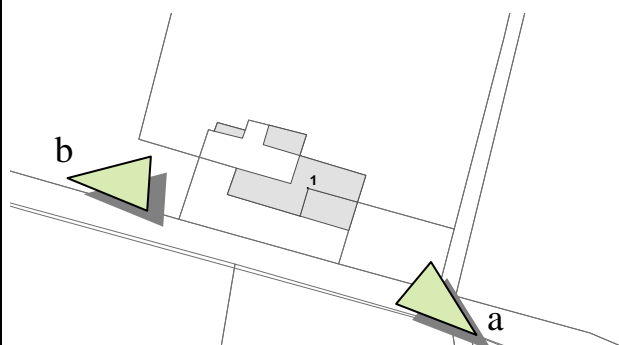
<b>Zona B</b>		<b>Isolato 53</b>	
<b>Edificio 1</b>			
<b>Toponimo località</b>			
-			
<b>Localizzazione</b>			
-			
<b>Dati immobile</b>			
Epoca di costruzione		-	
Tipo di costruzione		Palazzina+fienile	
<b>Parametri edilizi</b>			
N° di piani		-	
Materiali Copertura		Laterizio	
Materiali Rivestimento		Intonaco/Mattoni	
<b>Particolari elementi di distinzione dell'immobile</b>			
Valenza		-	
Pertinenze e accessori		-	
<b>Funzioni insediate</b>			
Residenziale			
<b>Stato di conservazione e utilizzo</b>			
Indice rispetto all'analisi visiva da esterno		Buono	
Presenza di recenti interventi di modificazione		Parziale ristrutturazione	
Grado di utilizzo dell'immobile		Parziale	



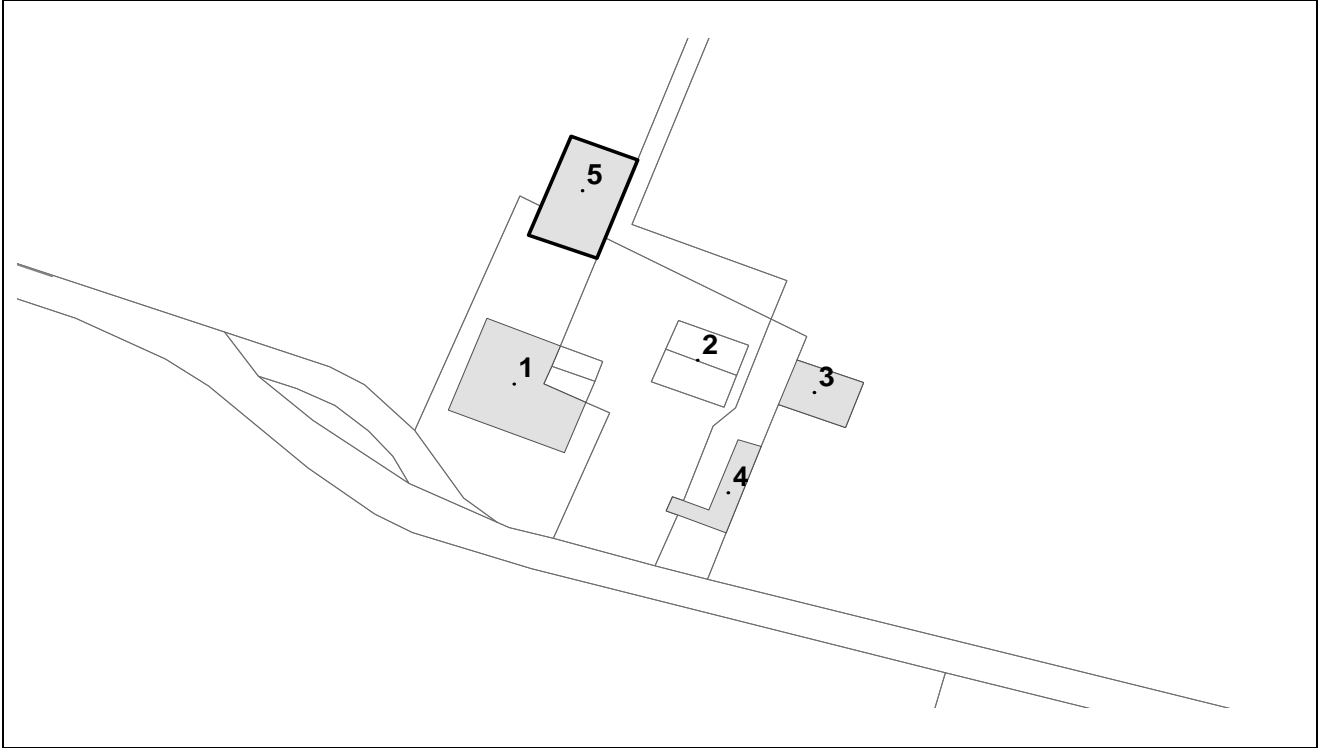
Foto a



Foto b



## Zona B – Isolato 54



Base Catastale 1:1000



Ortofoto

<b>Zona B</b>		<b>Isolato 54</b>	
<b>Edificio 1</b>			
<b>Toponimo località</b>			
La Palastrella			
<b>Localizzazione</b>			
Strada del Giudeo			
<b>Dati immobile</b>			
Epoca di costruzione		-	
Tipo di costruzione		Palazzina	
<b>Parametri edilizi</b>			
N° di piani		2	
Materiali Copertura		Laterizio	
Materiali Rivestimento		Intonaco/Mattoni	
<b>Particolari elementi di distinzione dell'immobile</b>			
Valenza		-	
Pertinenze e accessori		-	
<b>Funzioni insediate</b>			
Abitazione			
<b>Stato di conservazione e utilizzo</b>			
Indice rispetto all'analisi visiva da esterno		Buono	
Presenza di recenti interventi di modificazione		-	
Grado di utilizzo dell'immobile		Totale	



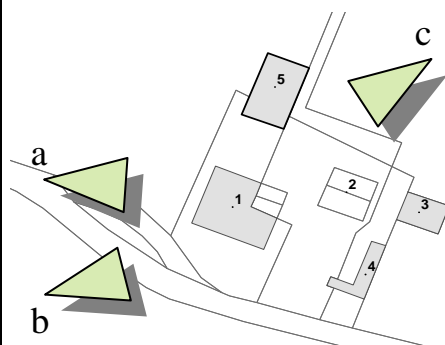
Foto a



Foto b



Foto c





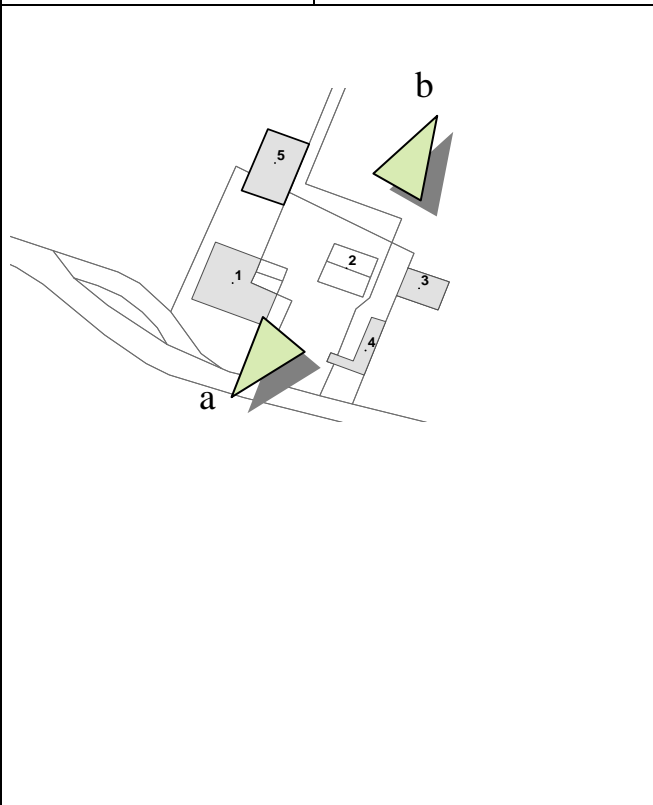
Zona B		Isolato 54	
Edificio 2			
<b>Toponimo località</b>			
La Palastrella			
<b>Localizzazione</b>			
Strada del Giudeo			
<b>Dati immobile</b>			
Epoca di costruzione		'900	
Tipo di costruzione		Fienile	
<b>Parametri edilizi</b>			
N° di piani		2	
Materiali Copertura		Laterizio	
Materiali Rivestimento		Mattoni	
<b>Particolari elementi di distinzione dell'immobile</b>			
Valenza		-	
Pertinenze e accessori		-	
<b>Funzioni insediate</b>			
Ricovero mezzi e attrezzature			
<b>Stato di conservazione e utilizzo</b>			
Indice rispetto all'analisi visiva da esterno		Sufficiente	
Presenza di recenti interventi di modificazione		-	
Grado di utilizzo dell'immobile		Totale	



Foto a



Foto b



<b>Zona B</b>		<b>Isolato 54</b>	
<b>Edificio 3</b>			
<b>Toponimo località</b>			
La Palastrella			
<b>Localizzazione</b>			
Strada del Giudeo			
<b>Dati immobile</b>			
Epoca di costruzione	'900		
Tipo di costruzione	Stalla/Fienile		
<b>Parametri edilizi</b>			
N° di piani	2		
Materiali Copertura	Laterizio		
Materiali Rivestimento	Intonaco/Mattoni		
<b>Particolari elementi di distinzione dell'immobile</b>			
Valenza	-		
Pertinenze e accessori	-		
<b>Funzioni insediate</b>			
Ricovero mezzi e attrezzature			
<b>Stato di conservazione e utilizzo</b>			
Indice rispetto all'analisi visiva da esterno	Sufficiente		
Presenza di recenti interventi di modificazione	-		
Grado di utilizzo dell'immobile	Totale		

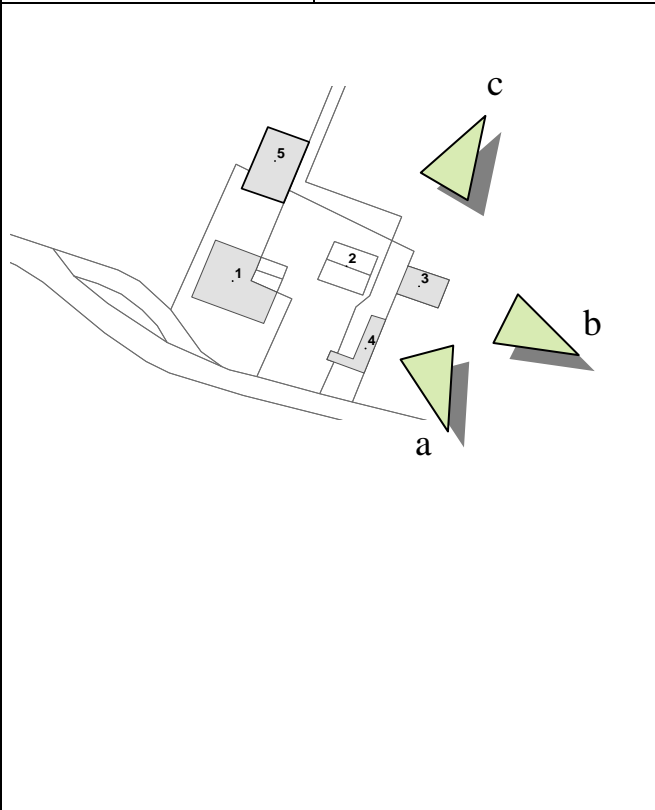


Foto a



Foto b

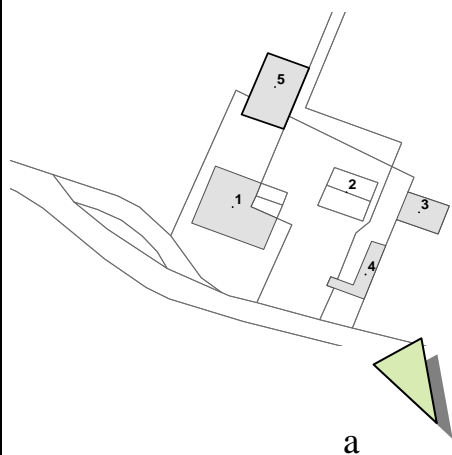


Foto c

<b>Zona B</b>		<b>Isolato 54</b>	
<b>Edificio 4</b>			
<b>Toponimo località</b>			
La Palastrella			
<b>Localizzazione</b>			
Strada del Giudeo			
<b>Dati immobile</b>			
Epoca di costruzione		'900	
Tipo di costruzione		Stalla/Fienile	
<b>Parametri edilizi</b>			
N° di piani		2	
Materiali Copertura		Laterizio	
Materiali Rivestimento		Intonaco/Mattoni	
<b>Particolari elementi di distinzione dell'immobile</b>			
Valenza		-	
Pertinenze e accessori		-	
<b>Funzioni insediate</b>			
Ricovero mezzi e attrezzature			
<b>Stato di conservazione e utilizzo</b>			
Indice rispetto all'analisi visiva da esterno		Insufficiente	
Presenza di recenti interventi di modificazione		-	
Grado di utilizzo dell'immobile		Parziale	



Foto a



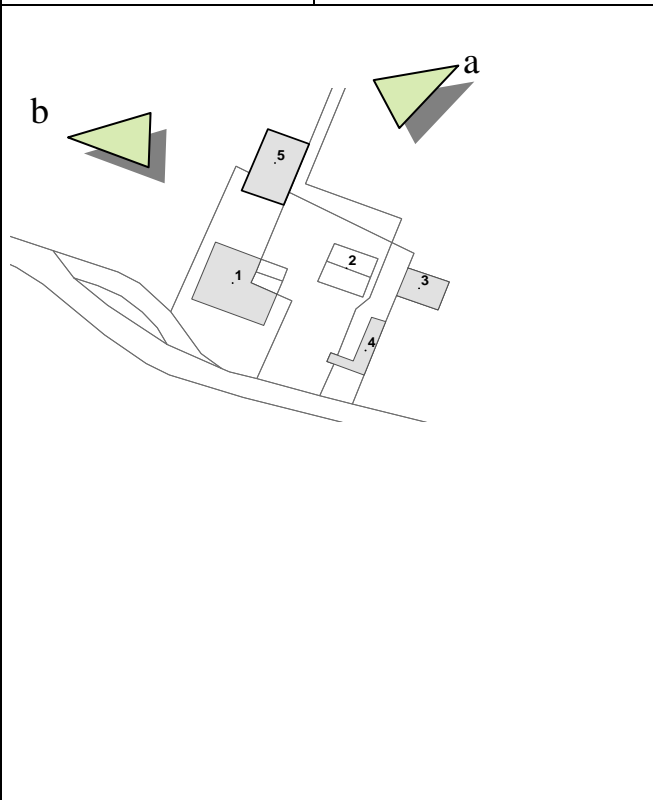
<b>Zona B</b>		<b>Isolato 54</b>	
<b>Edificio 5</b>			
<b>Toponimo località</b>			
La Palastrella			
<b>Localizzazione</b>			
Strada del Giudeo			
<b>Dati immobile</b>			
Epoca di costruzione		'90	
Tipo di costruzione		Capannone	
<b>Parametri edilizi</b>			
N° di piani		1	
Materiali Copertura		Lamiera	
Materiali Rivestimento		Lamiera	
<b>Particolari elementi di distinzione dell'immobile</b>			
Valenza		-	
Pertinenze e accessori		-	
<b>Funzioni insediate</b>			
Ricovero mezzi e attrezzature			
<b>Stato di conservazione e utilizzo</b>			
Indice rispetto all'analisi visiva da esterno		Sufficiente	
Presenza di recenti interventi di modificazione		-	
Grado di utilizzo dell'immobile		Totale	



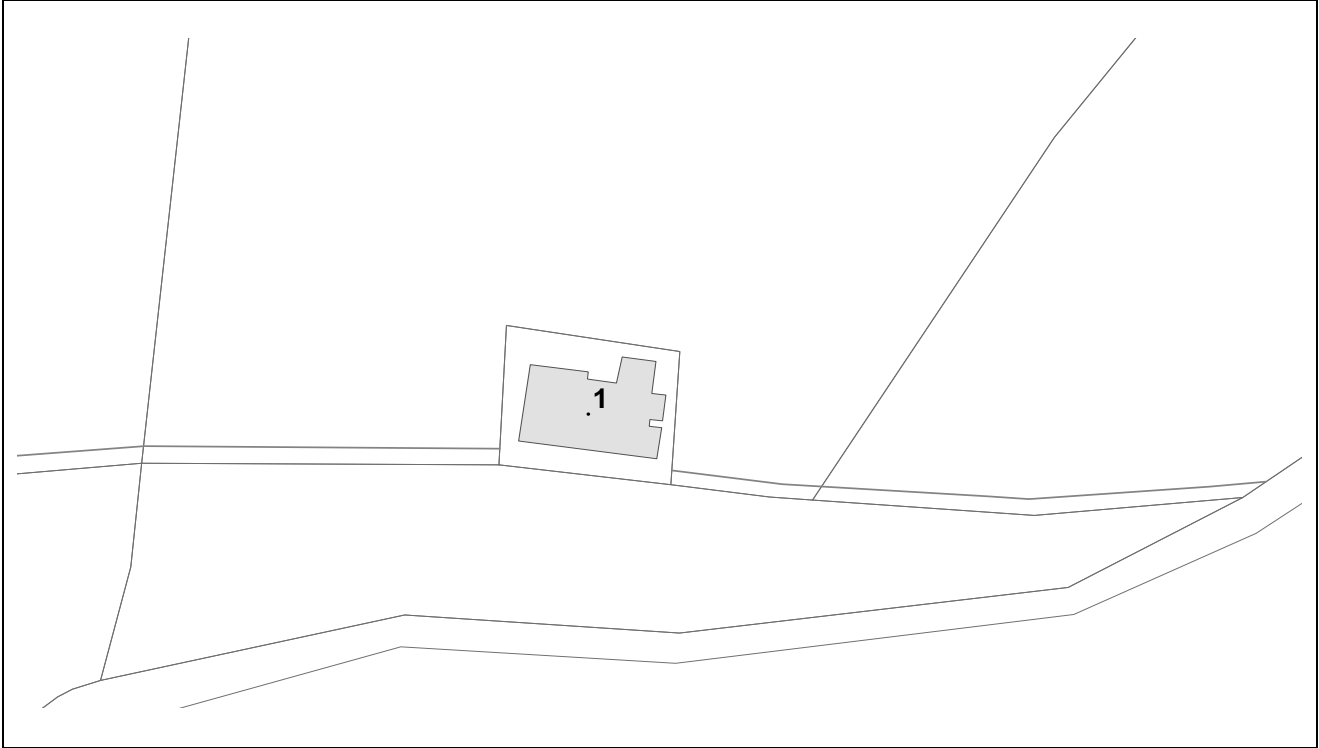
Foto a



Foto b



## Zona B – Isolato 55



Base Catastale 1:1000



Ortofoto

<b>Zona B</b>		<b>Isolato 55</b>	
<b>Edificio 1</b>			
<b>Toponimo località</b>			
Casa del Riglio			
<b>Localizzazione</b>			
-			
<b>Dati immobile</b>			
Epoca di costruzione	'50		
Tipo di costruzione	Portico +fienile		
<b>Parametri edilizi</b>			
N° di piani	2		
Materiali Copertura	Laterizio		
Materiali Rivestimento	Intonaco/mattoni		
<b>Particolari elementi di distinzione dell'immobile</b>			
Valenza	-		
Pertinenze e accessori	-		
<b>Funzioni insediate</b>			
-			
<b>Stato di conservazione e utilizzo</b>			
Indice rispetto all'analisi visiva da esterno	Fatiscente		
Presenza di recenti interventi di modificazione	-		
Grado di utilizzo dell'immobile	Non in uso		

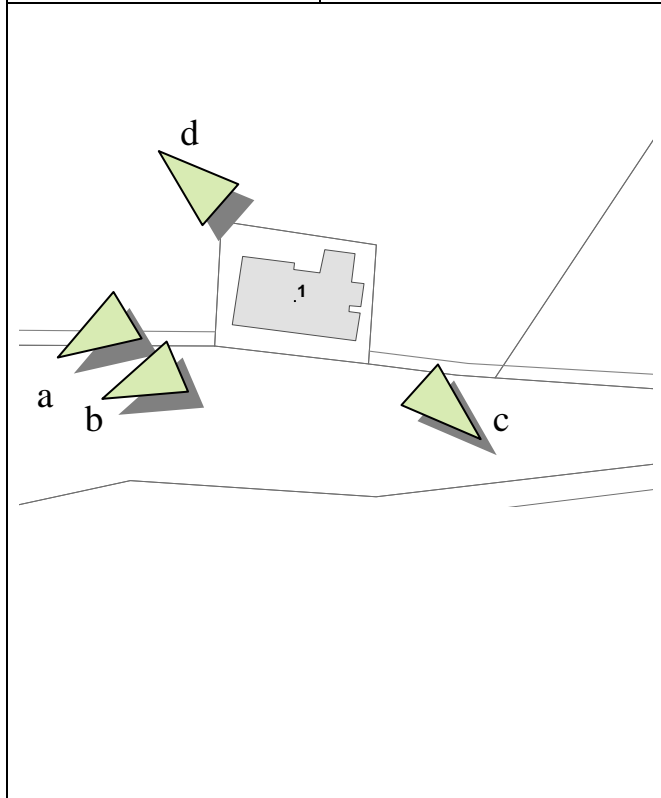


Foto a



Foto b



Foto c



Foto d