

Provincia di Piacenza

Comune

San Giorgio Piacentino



Allegato n. 5
QUADRO CONOSCITIVO
Censimento rurale

Zona D

Progettista - Coordinatore Gruppo di lavoro

arch. Stefano Tamengo
Ufficio Tecnico Comunale

Firma

Collaboratori interni

geom. Marco Silvotti
geom. Valerio Tinelli
sig.ra Ornella Martini



Collaboratori esterni

Sezione urbanistica:

arch. Vincenza Ruocco – Coordinatrice
arch. Ilaria Schiavi
arch. Sara Ferrari
geom. Antonio Bruzzi

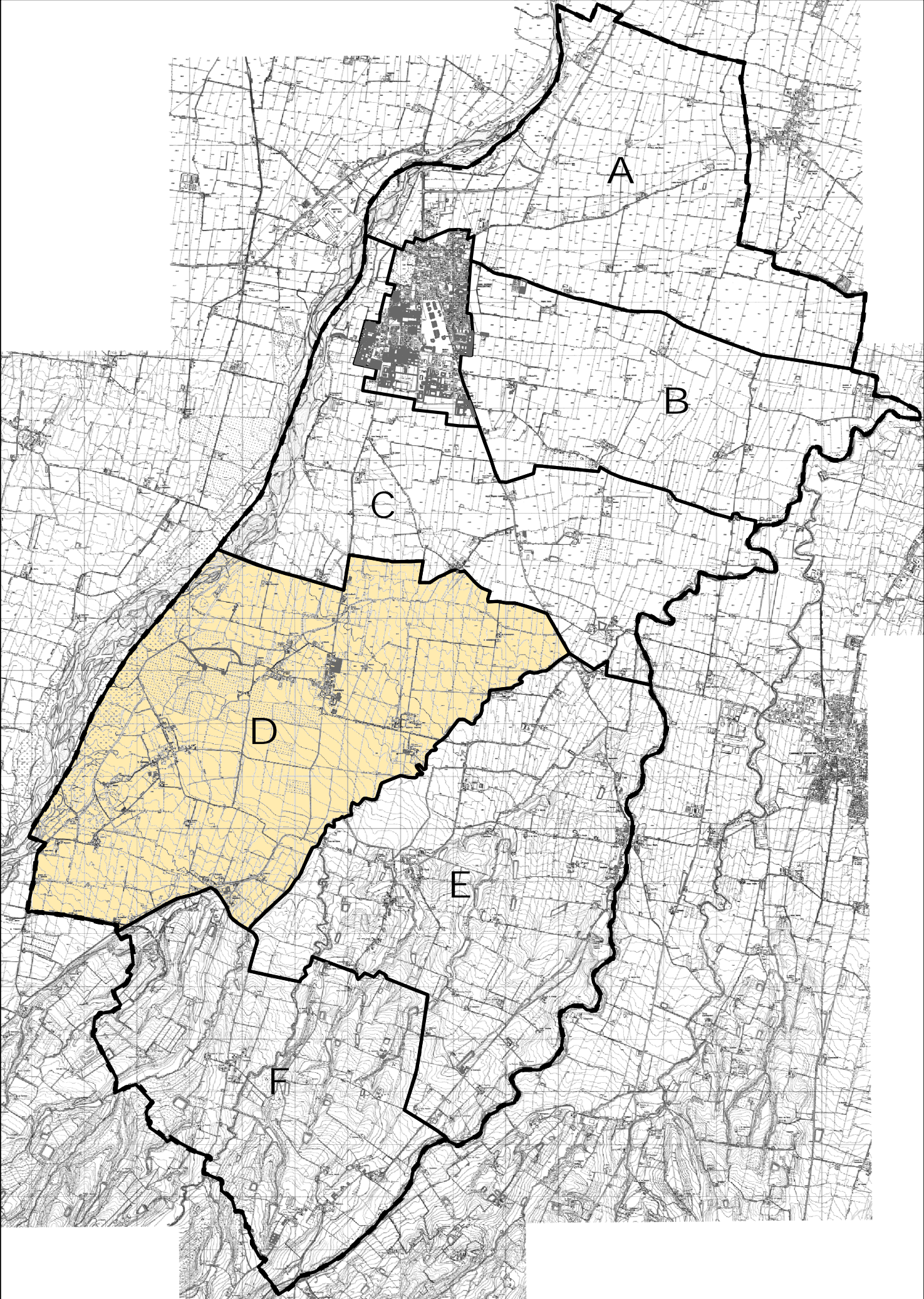
Sezione geologica:

geol. Paolo Mancioffi
geol. Raffaele Marchi



Società del Gruppo Giglio
Via Vittime della Strada, 2
Loc. Gragnanino 29010 Gragnano Tr. (PC)
Tel.: +39.0523.785111
Fax. +39.0523.785185
P.IVA 04609780962
Direttore Tecnico arch. Sergio Morlacchini
Responsabile legale Bruno Giglio

INQUADRAMENTO TERRITORIALE NUCLEI ISOLATI



Premessa

All'interno della costruzione del Quadro Conoscitivo, è stato realizzato il censimento del patrimonio edilizio rurale esistente, ai sensi degli indirizzi della L.R. n. 20/2000 e dei criteri applicativi dettati dalla Del. n. 173/2001 della Regione Emilia Romagna. Tali riferimenti legislativi così definiscono il territorio rurale:

“ C.3. IL SISTEMA DEL TERRITORIO RURALE

L'assetto del territorio non urbanizzato, caratterizzato dalla compresenza ed integrazione di valori naturali, ambientali e paesaggistici e di attività agricole. Esso si articola nelle parti del territorio omogenee:

- *per l'uso e le caratteristiche morfologiche, pedologiche e climatiche dei suoli in rapporto alla vocazione agricola, zootecnica, silvo-pastorale o forestale;*
- *per le condizioni di marginalità produttiva agricola dei terreni dissestati o improduttivi, anche a causa della pressione insediativa;*
- *per la presenza di valori paesaggistici, quale peculiare rappresentazione della identità fisica, biologica, vegetazionale e culturale delle diverse realtà locali;*
- *per le caratteristiche delle aziende agricole e per la loro particolare vocazione e specializzazione nell'attività di produzione di beni agro-alimentari;*

- per la consistenza del patrimonio edilizio esistente e delle dotazioni infrastrutturali e di servizi.

Del. n. 173/2001 art. / comma

Gli scopi della ricerca sono duplici: si tratta di fornire una conoscenza specifica e dettagliata delle presenze insediative sul territorio rurale, ai fini contingenti della pianificazione e dell'elaborazione dello strumento urbanistico P.S.C., e al contempo la raccolta è stata estesa a una serie di indicazioni, al fine di favorire in futuro valutazione per le differenti competenze di gestione comunale.

Metodologia di lavoro

Il rilevamento delle cascine e dei fabbricati edilizi presenti sul territorio é avvenuto *in situ*, procedendo per singoli isolati, previo studio della Carta Tecnica Regionale; sulla base di quest'ultima si è desunta un'idea di massima del numero di insediamenti censibili, e ipotizzata una suddivisione del territorio per zone.

La perimetrazione delle zone è stata dettata da criteri operativi, dalla omogeneità orografica e fisica del territorio, definendo n. 6 “Zone” contrassegnate da una lettera (A, B, C, D, E, F). All'interno di ogni singola zona gli isolati sono individuati con numerazione progressiva e a sua volta l'isolato è suddiviso sempre con numerazione progressiva in base al numero di fabbricati esistenti.

- Zona A: è collocata a nord del capoluogo, in una zona prevalentemente pianeggiante; comprende n. 46 isolati.

- Zona B: è collocata a est del capoluogo in una zona prevalentemente pianeggiante; comprende n. 55 isolati.

- Zona C: è collocata a sud del capoluogo in una zona prevalentemente pianeggiante; comprende n. 58 isolati;
- Zona D: è collocata a sud-ovest del centro abitato di San Giorgio P.no, risulta prevalentemente pianeggiante anche se sono presenti le prime pendici collinari; include i centri abitati di San Damiano e Rizzolo; comprende n. 46 isolati.
- Zona E: è collocata a sud est del capoluogo e risulta in parte pianeggiante e in parte collinare; include i centri abitati di Godi e Centovera; comprende n. 62 isolati.
- Zona F: è collocata a sud del capoluogo in una zona prevalentemente collinare che include i centri abitati di Tollara e Ronco; comprende n. 54 isolati.

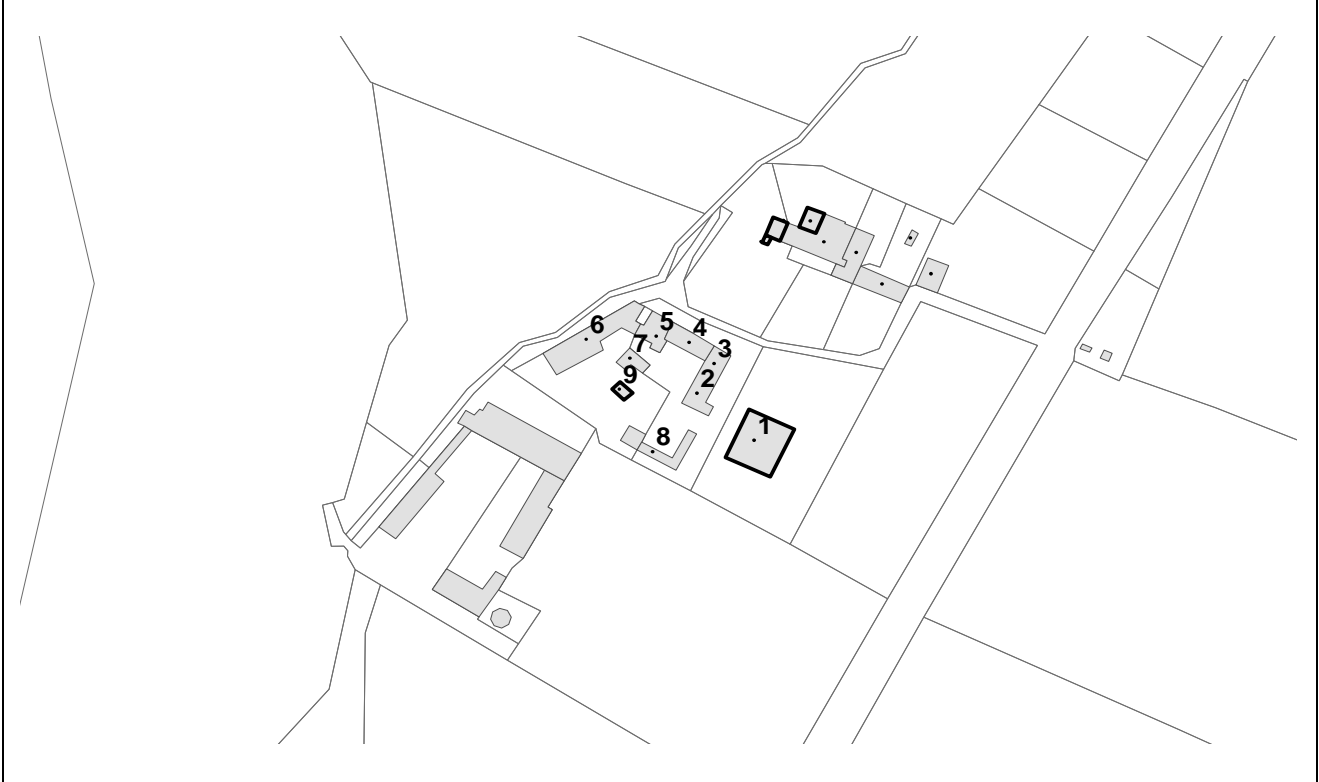
L'individuazione delle zone ed i relativi insediamenti, sono riportati a scala comunale nell'elaborato n. 5 del Quadro Conoscitivo.

Quindi si sono predisposte le schede da compilare in ogni isolato, corredandole di un estratto di mappa Catastale fornito dal Comune e dall'Ortofoto, si è proceduto al rilievo sul territorio, compilando la scheda stessa ed eseguendo fotografie identificative e di dettaglio.

La scheda utilizzata, di cui si riporta prototipo in allegato, raccoglie numerose informazioni a più livelli, oltre ai dati identificativi (toponimo e localizzazione) si esaminano i caratteri tipologici, i materiali edilizi, l'eventuale qualità architettonica e/o testimoniale, le funzioni, lo stato di conservazione e di utilizzo, le trasformazioni. Le fotografie documentano con oggettività lo stato di fatto del manufatto edilizio, fissando la situazione ad un preciso momento temporale; la percezione visiva consente di trasmettere e completare informazioni sulla consistenza edilizia, architettonica e sullo stato di conservazione, dati difficilmente esauribili nella sintesi di una scheda. Nella fase operativa del rilievo, si sono presentati casi limitati nel numero, in cui non è stato possibile accedere (barriere fisiche, cancelli,), tale impossibilità giustifica la mancanza di documentazione fotografica.

-Prototipo scheda-

Zona – Isolato



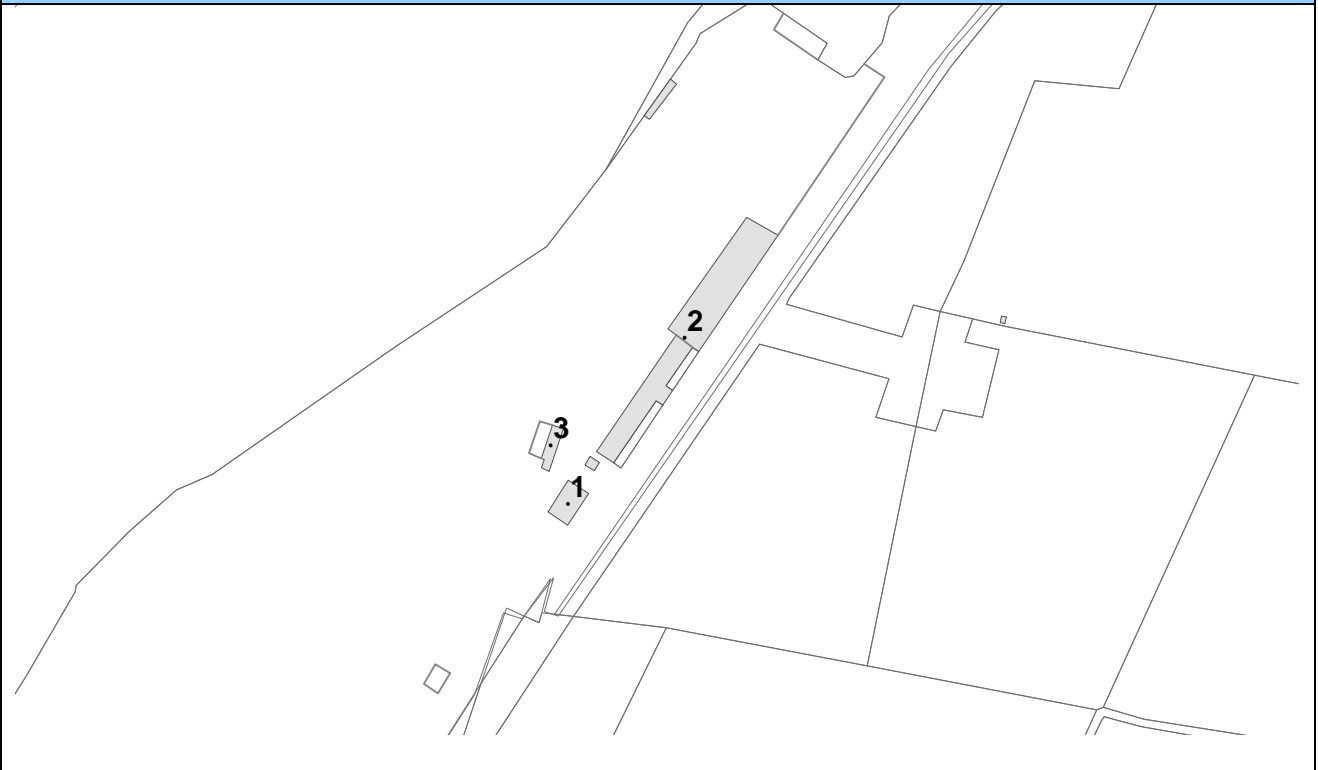
Base Catastale 1:2000



Ortofoto

Zona ...	Isolato	
Edificio 1		Foto a
Toponimo località		
Localizzazione		Foto b
Dati immobile		
Epoca di costruzione		Foto c
Tipo di costruzione		
Parametri edilizi		
N° di piani		Foto d
Materiali Copertura		
Materiali Rivestimento		
Particolari elementi di distinzione dell'immobile		
Valenza		
Pertinenze e accessori		
Funzioni insediate		
Stato di conservazione e utilizzo		
Indice rispetto all'analisi visiva da esterno		
Presenza di recenti interventi di modificazione		
Grado di utilizzo dell'immobile		

Zona D – Isolato 01



Base Catastale 1:2000



Ortofoto

Zona D		Isolato 01	
Edificio 1			
Toponimo località			
Localizzazione			
Dati immobile			
Epoca di costruzione		'50	
Tipo di costruzione		Capannone non prefabbricato	
Parametri edilizi			
N° di piani		1	
Materiali Copertura		Laterizio	
Materiali Rivestimento		Intonaco	
Particolari elementi di distinzione dell'immobile			
Valenza		-	
Pertinenze e accessori		-	
Funzioni insediate			
Industria			
Stato di conservazione e utilizzo			
Indice rispetto all'analisi visiva da esterno		Sufficiente	
Presenza di recenti interventi di modificazione		-	
Grado di utilizzo dell'immobile		Parziale	
<p>The diagram is a site plan showing the layout of buildings. A central building is shaded in light green and labeled '1'. To its right is a long, narrow building labeled '2'. Further right is another building labeled '3'. A road or path labeled 'a' runs parallel to building '2'. The plan also shows other structures and boundaries in the area.</p>			



Foto a

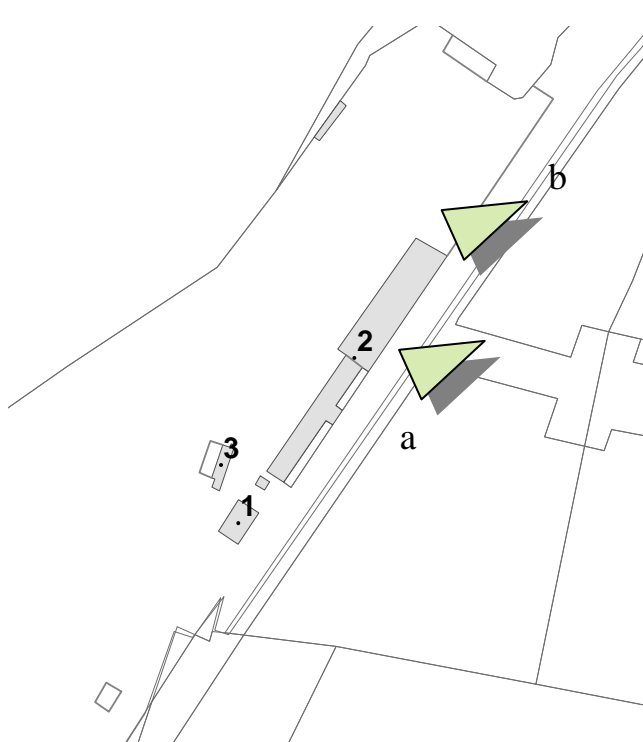
Zona D		Isolato 01	
Edificio 2			
Toponimo località			
Localizzazione			
Dati immobile			
Epoca di costruzione		'50	
Tipo di costruzione		Capannone non prefabbricato	
Parametri edilizi			
N° di piani		1	
Materiali Copertura		Laterizio	
Materiali Rivestimento		Intonaco	
Particolari elementi di distinzione dell'immobile			
Valenza		-	
Pertinenze e accessori		-	
Funzioni insediate			
Industria			
Stato di conservazione e utilizzo			
Indice rispetto all'analisi visiva da esterno		Sufficiente	
Presenza di recenti interventi di modificazione		-	
Grado di utilizzo dell'immobile		Parziale	
			



Foto a



Foto b

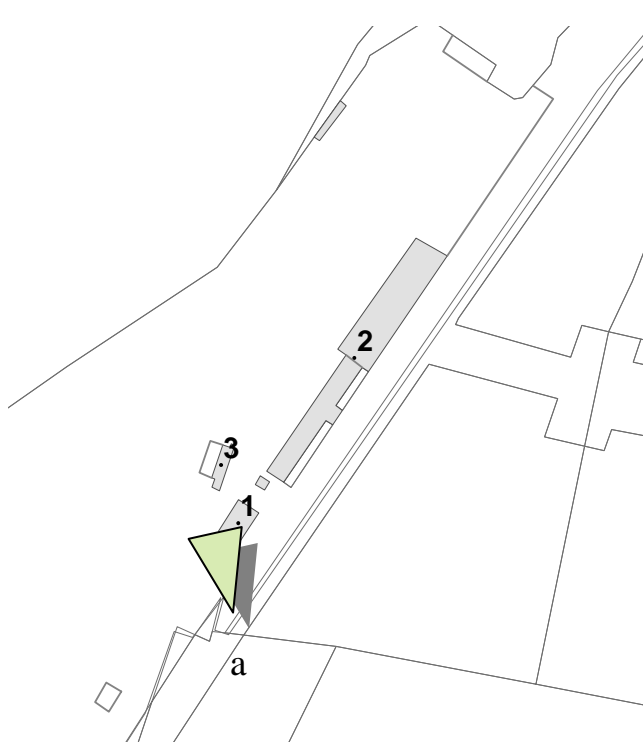
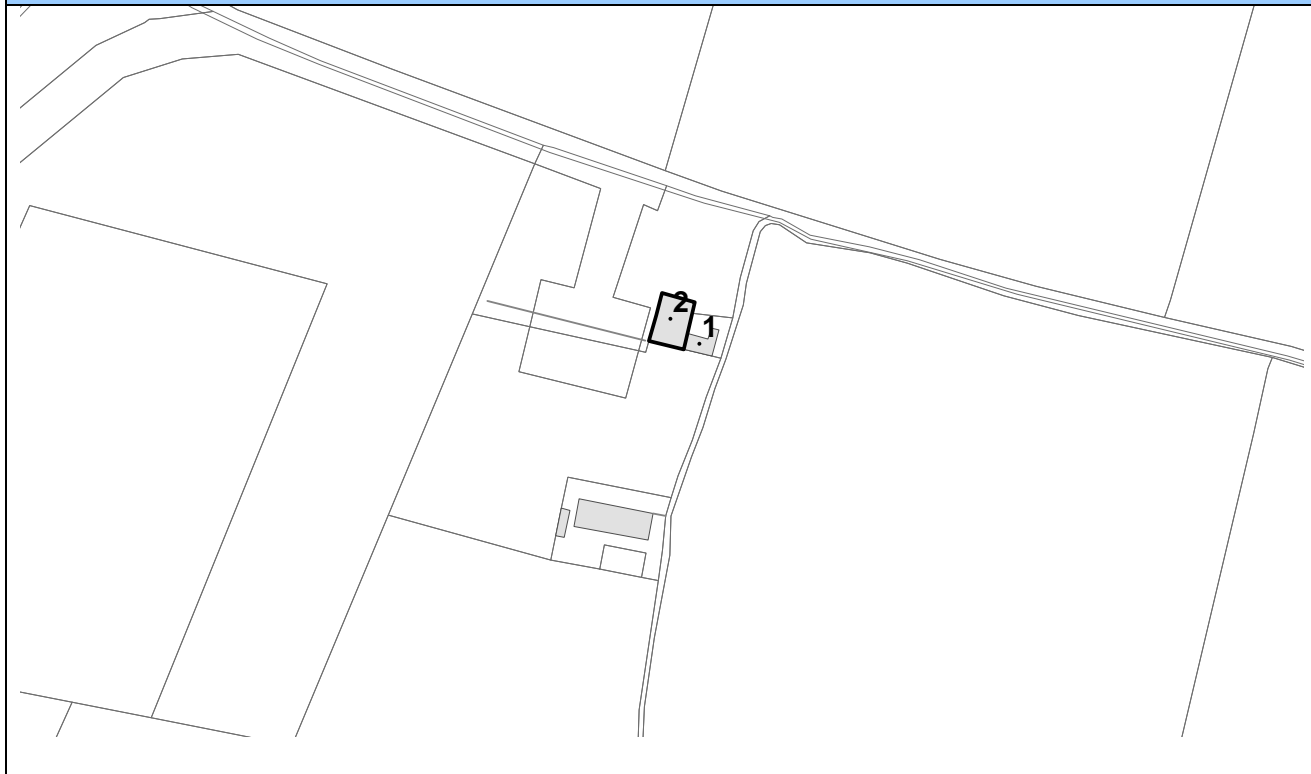
Zona D		Isolato 01	
Edificio 3			
Toponimo località			
Localizzazione			
Dati immobile			
Epoca di costruzione		'50	
Tipo di costruzione		Deposito rurale	
Parametri edilizi			
N° di piani		1	
Materiali Copertura		Laterizio	
Materiali Rivestimento		Intonaco	
Particolari elementi di distinzione dell'immobile			
Valenza		-	
Pertinenze e accessori		-	
Funzioni insediate			
Industria			
Stato di conservazione e utilizzo			
Indice rispetto all'analisi visiva da esterno		Sufficiente	
Presenza di recenti interventi di modificazione		-	
Grado di utilizzo dell'immobile		Parziale	
			



Foto a

Zona D – Isolato 02



Base Catastale 1:2000



Ortofoto

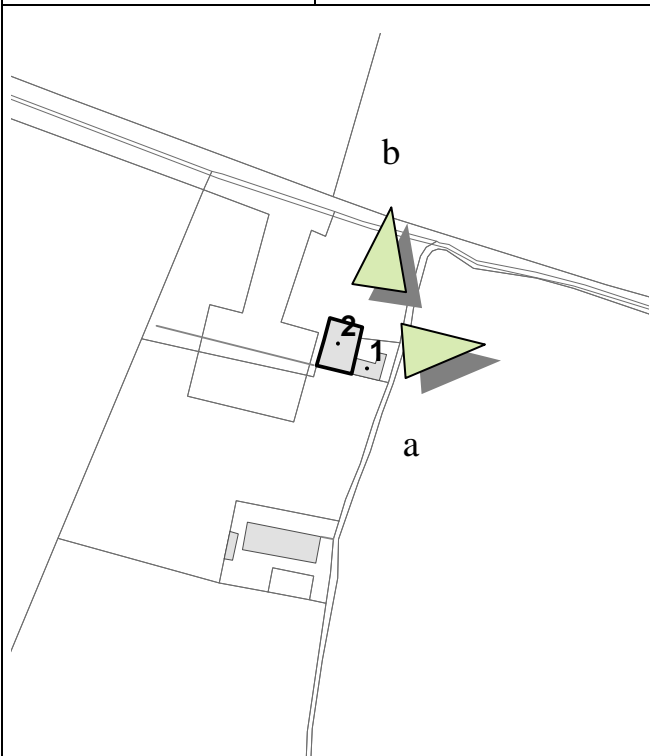
Zona D		Isolato 01	
Edificio 1			
Toponimo località			
Localizzazione			
Dati immobile			
Epoca di costruzione		'80	
Tipo di costruzione		Palazzina	
Parametri edilizi			
N° di piani		2	
Materiali Copertura		Laterizio	
Materiali Rivestimento		Intonaco	
Particolari elementi di distinzione dell'immobile			
Valenza		-	
Pertinenze e accessori		-	
Funzioni insediate			
Residenziale			
Stato di conservazione e utilizzo			
Indice rispetto all'analisi visiva da esterno		Sufficiente	
Presenza di recenti interventi di modificazione		-	
Grado di utilizzo dell'immobile		Totale	



Foto a



Foto b



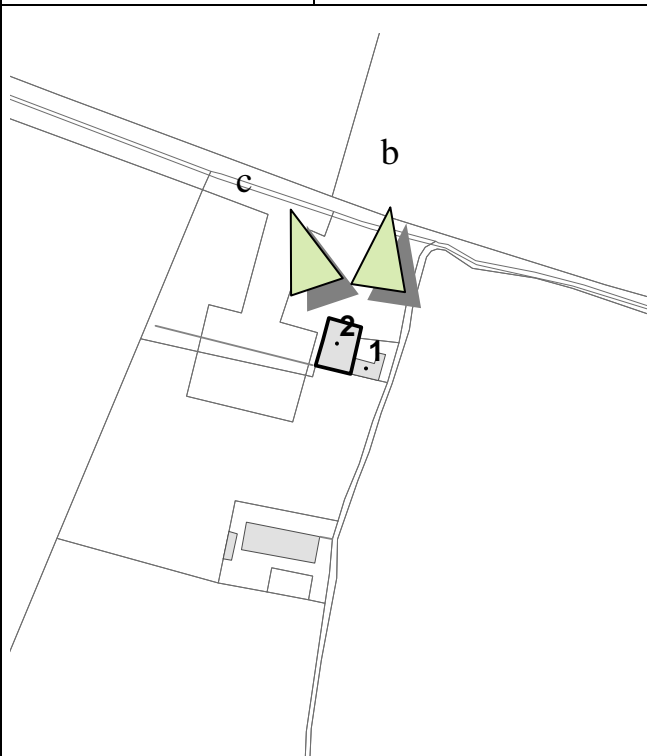
Zona D		Isolato 01	
Edificio 2			
Toponimo località			
Localizzazione			
Dati immobile			
Epoca di costruzione	'80		
Tipo di costruzione	Casa colonica		
Parametri edilizi			
N° di piani	2		
Materiali Copertura	Laterizio		
Materiali Rivestimento	Intonaco		
Particolari elementi di distinzione dell'immobile			
Valenza	-		
Pertinenze e accessori	-		
Funzioni insediate			
Residenziale			
Stato di conservazione e utilizzo			
Indice rispetto all'analisi visiva da esterno	Sufficiente		
Presenza di recenti interventi di modificazione	-		
Grado di utilizzo dell'immobile	Totale		



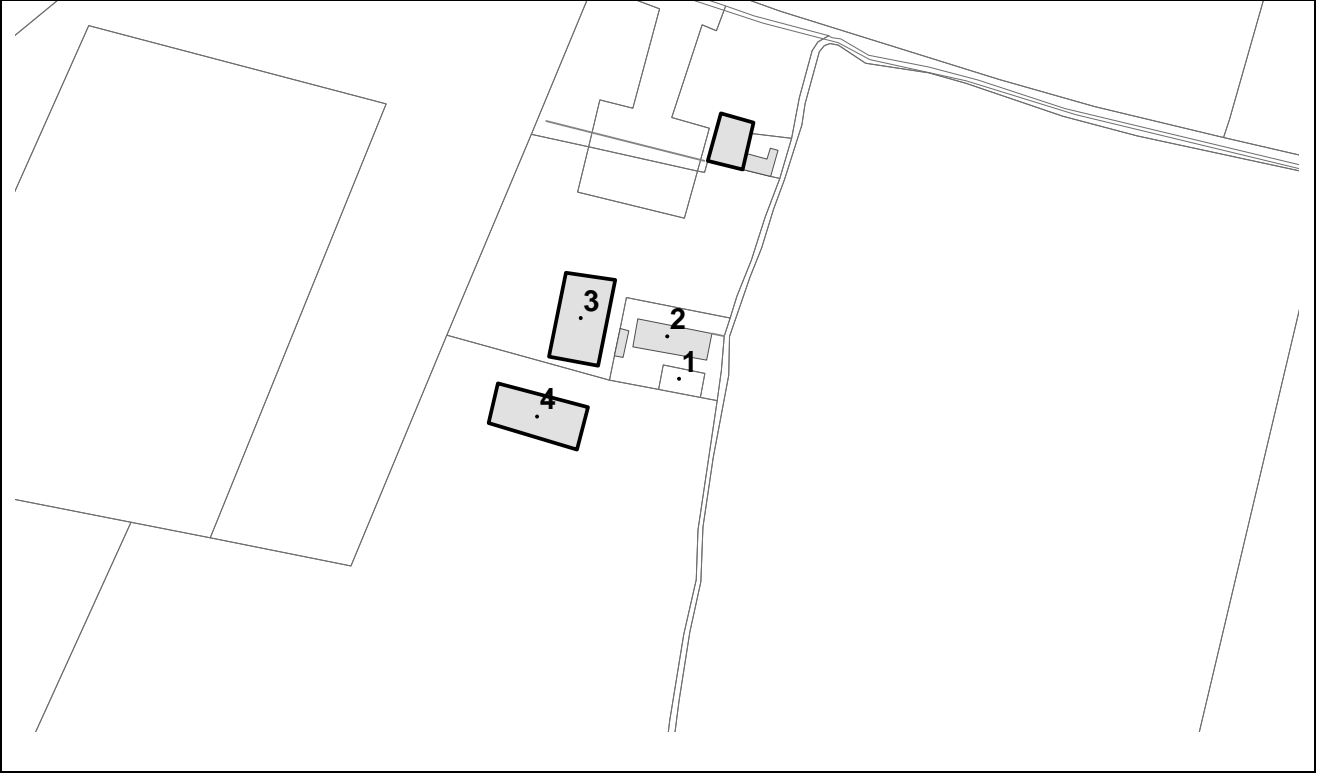
Foto b



Foto c




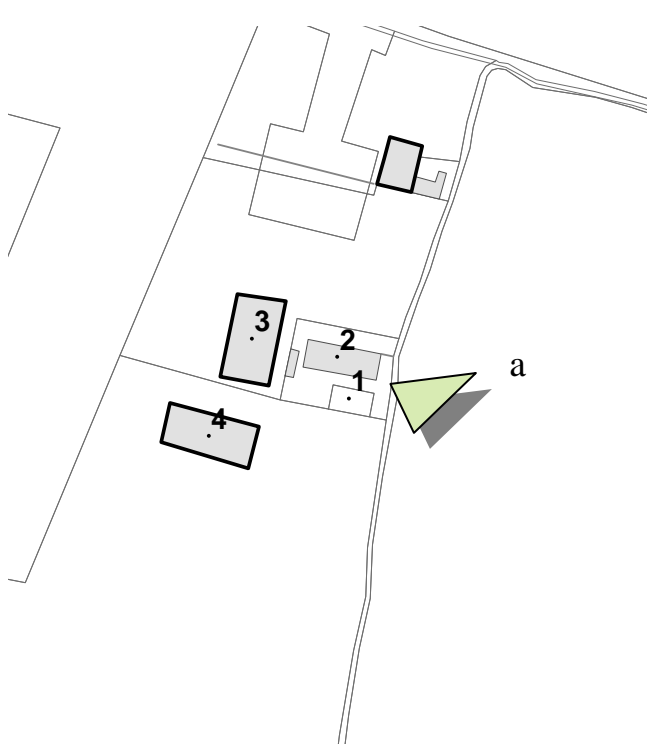
Zona D – Isolato 03



Base Catastale 1:2000



Ortofoto

Zona D	Isolato 03	 <p>Foto a</p>
Edificio 1		
Toponimo località		
C.na Zerbaglie		
Localizzazione		
Dati immobile		
Epoca di costruzione	-	
Tipo di costruzione	Casa padronale	
Parametri edilizi		
N° di piani	3	
Materiali Copertura	Laterizio	
Materiali Rivestimento	Intonaco	
Particolari elementi di distinzione dell'immobile		
Valenza	Tipologico	
Pertinenze e accessori	-	
Funzioni insediate		
Residenziale		
Stato di conservazione e utilizzo		
Indice rispetto all'analisi visiva da esterno	Sufficiente	
Presenza di recenti interventi di modificazione	-	
Grado di utilizzo dell'immobile	Totale	
		

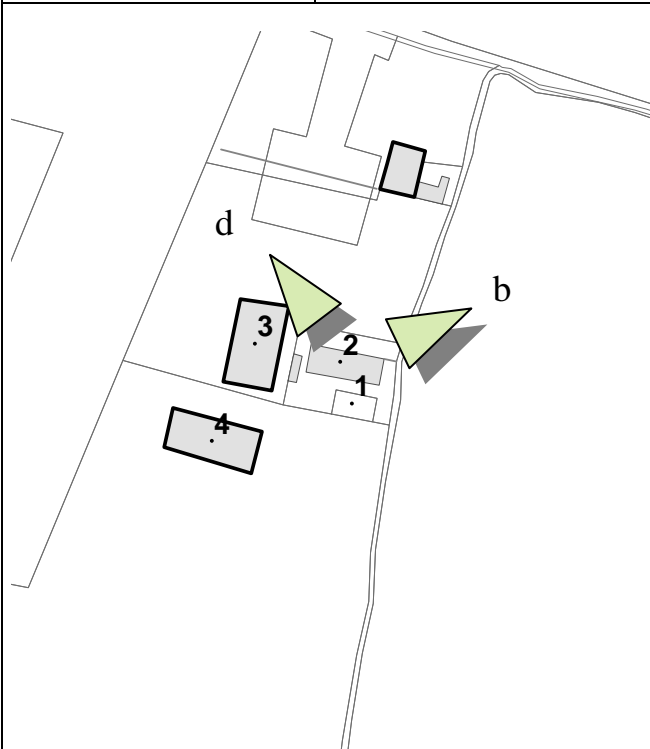
Zona D	Isolato 03
Edificio 2	
Toponimo località	
C.na Zerbaglie	
Localizzazione	
Dati immobile	
Epoca di costruzione	-
Tipo di costruzione	Stalle
Parametri edilizi	
N° di piani	3
Materiali Copertura	Laterizio
Materiali Rivestimento	Mattoni
Particolari elementi di distinzione dell'immobile	
Valenza	-
Pertinenze e accessori	-
Funzioni insediate	
Ricovero mezzi e attrezzature	
Stato di conservazione e utilizzo	
Indice rispetto all'analisi visiva da esterno	Sufficiente
Presenza di recenti interventi di modificazione	-
Grado di utilizzo dell'immobile	Totale



Foto b



Foto d



Zona D		Isolato 03	
Edificio 3			
Toponimo località			
C.na Zerbaglie			
Localizzazione			
Dati immobile			
Epoca di costruzione		-	
Tipo di costruzione		Stalle	
Parametri edilizi			
N° di piani		3	
Materiali Copertura		Laterizio	
Materiali Rivestimento		Mattoni	
Particolari elementi di distinzione dell'immobile			
Valenza		-	
Pertinenze e accessori		-	
Funzioni insediate			
Ricovero mezzi e attrezzature			
Stato di conservazione e utilizzo			
Indice rispetto all'analisi visiva da esterno		Sufficiente	
Presenza di recenti interventi di modificazione		-	
Grado di utilizzo dell'immobile		Totale	



Foto d



Foto e

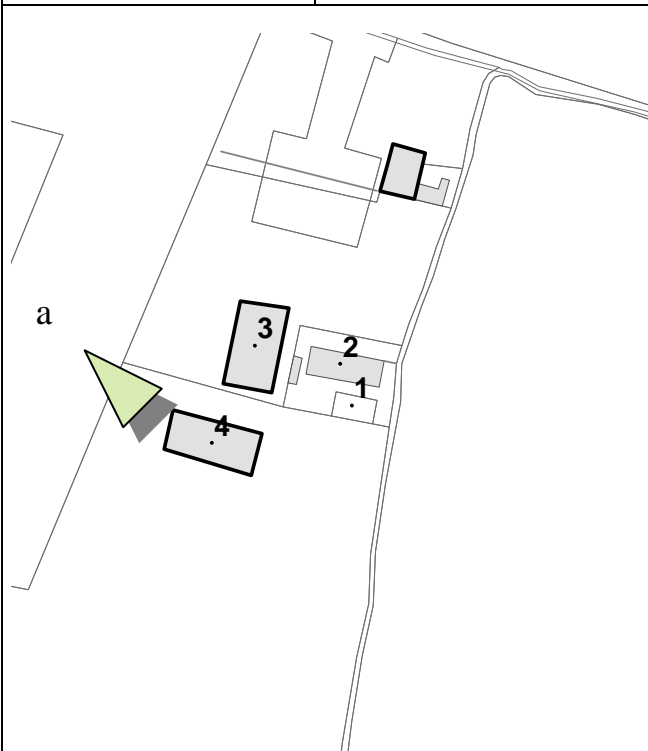


Foto f

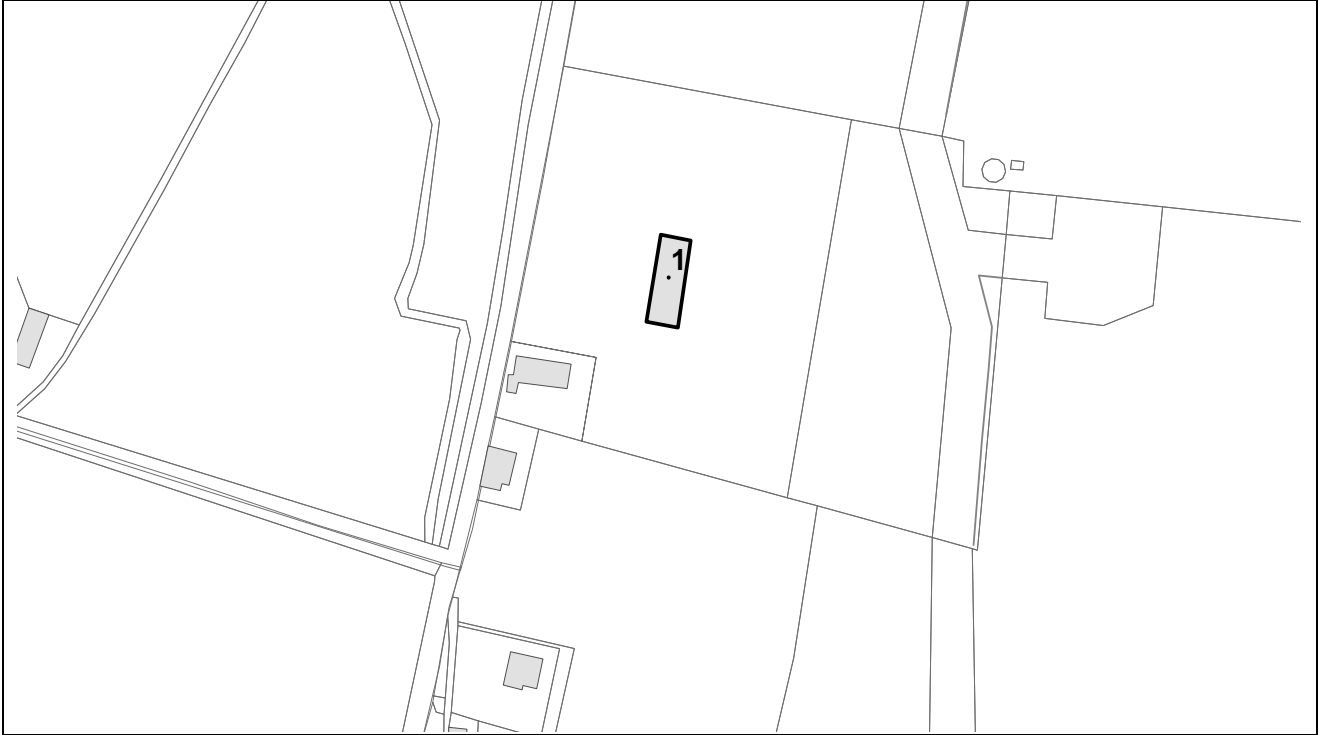
Zona D	Isolato 03
Edificio 4	
Toponimo località	
C.na Zerbaglie	
Localizzazione	
Dati immobile	
Epoca di costruzione	-
Tipo di costruzione	Capannone prefabbricato
Parametri edilizi	
N° di piani	1
Materiali Copertura	Cemento
Materiali Rivestimento	Prefabbricato
Particolari elementi di distinzione dell'immobile	
Valenza	-
Pertinenze e accessori	-
Funzioni insediate	
Ricovero mezzi e attrezzature	
Stato di conservazione e utilizzo	
Indice rispetto all'analisi visiva da esterno	Sufficiente
Presenza di recenti interventi di modificazione	-
Grado di utilizzo dell'immobile	Totale



Foto a



Zona D – Isolato 04



Base Catastale 1:2000



Ortofoto


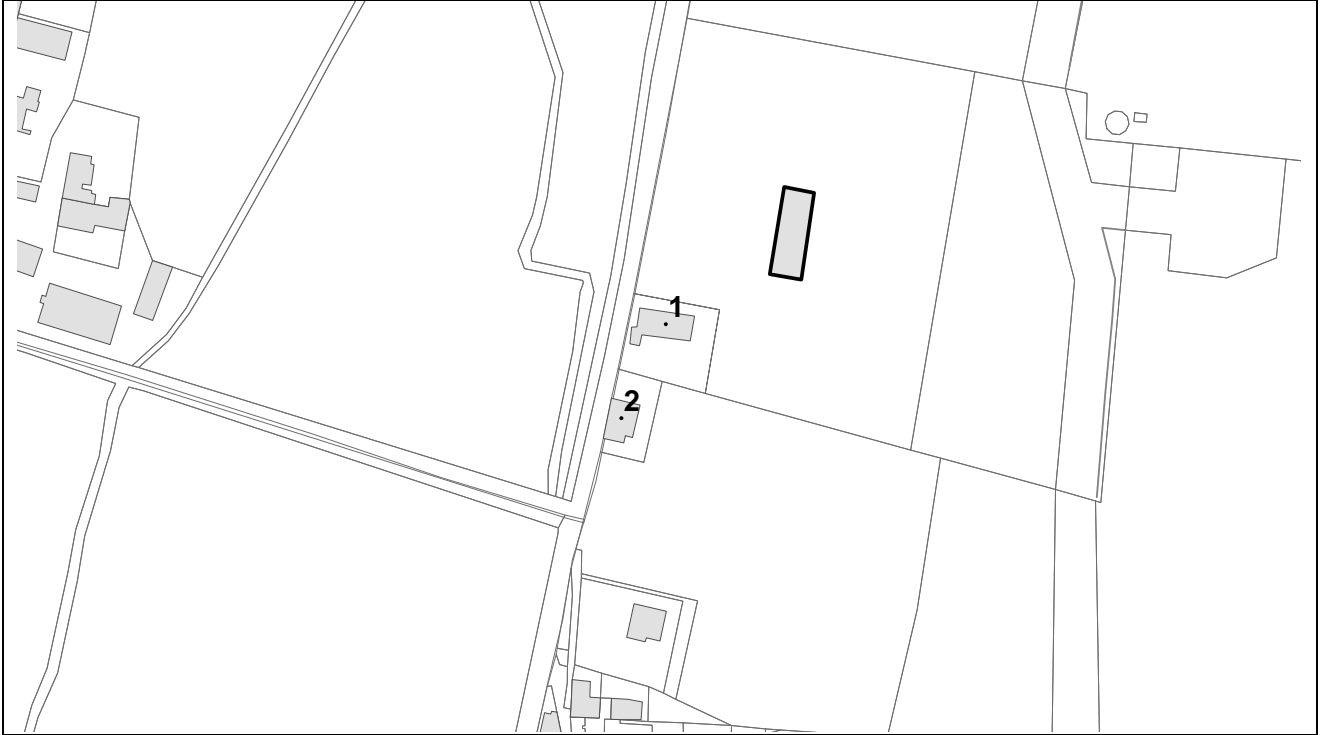
Zona D		Isolato 04	
Edificio 1			
Toponimo località			
Localizzazione			
Dati immobile			
Epoca di costruzione		-	
Tipo di costruzione		Fondamenta	
Parametri edilizi			
N° di piani			
Materiali Copertura			
Materiali Rivestimento			
Particolari elementi di distinzione dell'immobile			
Valenza		-	
Pertinenze e accessori		-	
Funzioni insediate			
Stato di conservazione e utilizzo			
Indice rispetto all'analisi visiva da esterno		-	
Presenza di recenti interventi di modificazione		-	
Grado di utilizzo dell'immobile		-	
			



Foto a

Zona D – Isolato 05



Base Catastale 1:2000



Ortofoto

Zona D		Isolato 05	
Edificio 1			
Toponimo località			
Localizzazione			
Dati immobile			
Epoca di costruzione		'50	
Tipo di costruzione		Casa colonica	
Parametri edilizi			
N° di piani		2	
Materiali Copertura		Laterizio	
Materiali Rivestimento		Intonaco	
Particolari elementi di distinzione dell'immobile			
Valenza		-	
Pertinenze e accessori		-	
Funzioni insediate			
Residenziale			
Stato di conservazione e utilizzo			
Indice rispetto all'analisi visiva da esterno		Buono	
Presenza di recenti interventi di modificazione		-	
Grado di utilizzo dell'immobile		Totale	



Foto a



Foto f

Zona D		Isolato 05	
Edificio 2			
Toponimo località			
Localizzazione			
Dati immobile			
Epoca di costruzione		'50	
Tipo di costruzione		Palazzina	
Parametri edilizi			
N° di piani		2	
Materiali Copertura		Laterizio	
Materiali Rivestimento		Intonaco	
Particolari elementi di distinzione dell'immobile			
Valenza		-	
Pertinenze e accessori		-	
Funzioni insediate			
Residenziale			
Stato di conservazione e utilizzo			
Indice rispetto all'analisi visiva da esterno		Buono	
Presenza di recenti interventi di modificazione		-	
Grado di utilizzo dell'immobile		Totale	



Foto b



Foto c

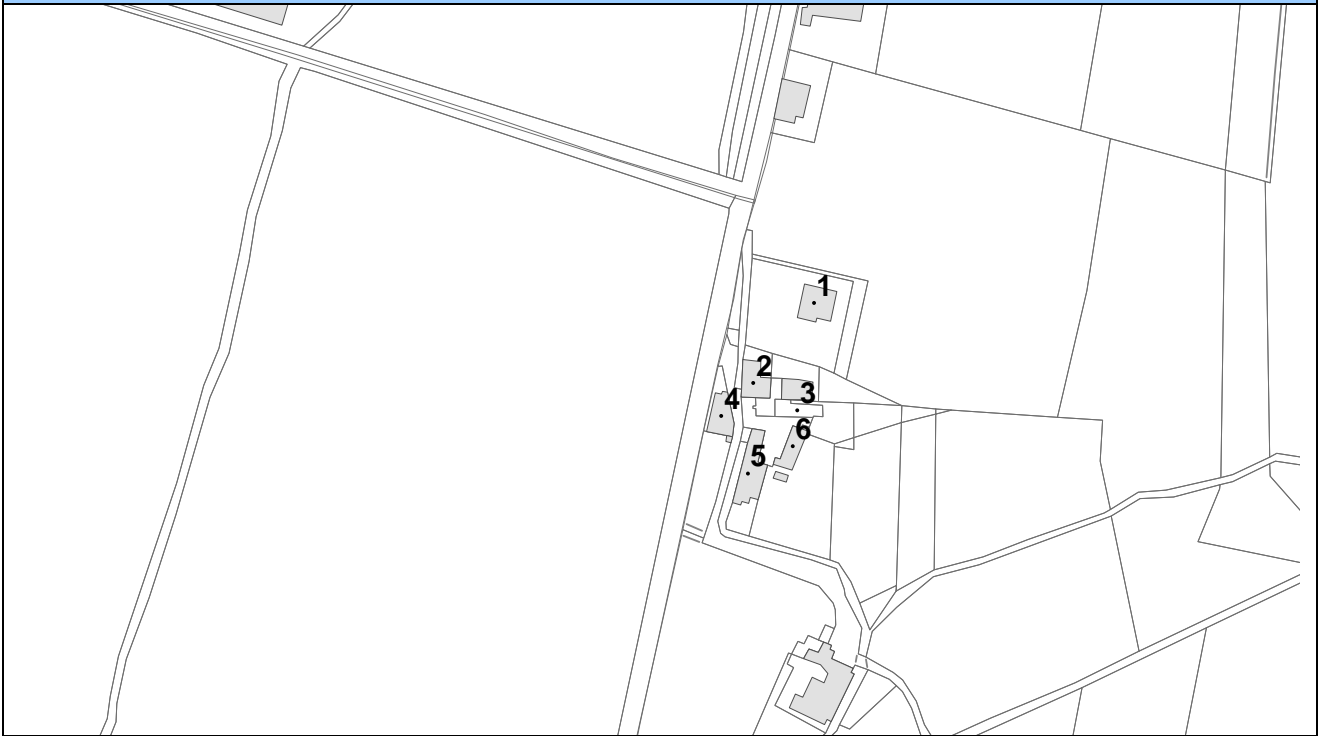


Foto d



Foto e

Zona D – Isolato 06



Base Catastale 1:2000



Ortofoto

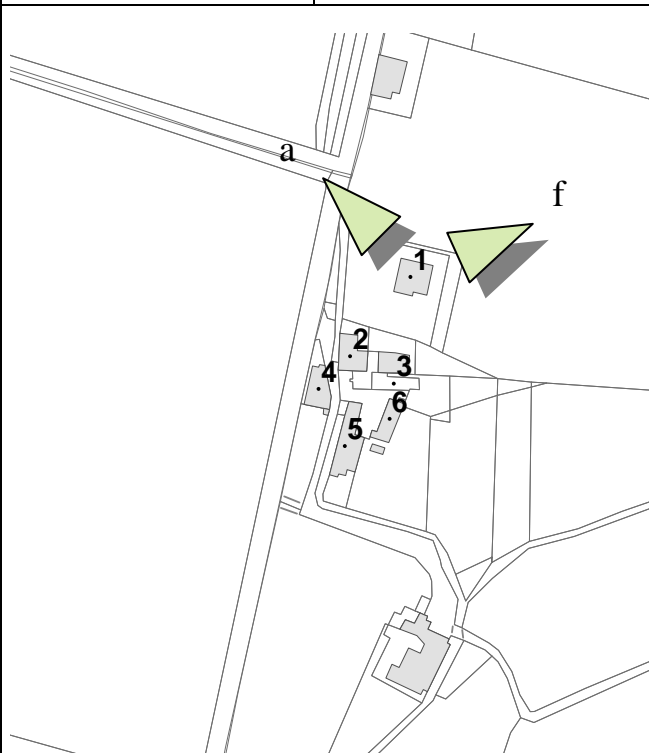
Zona D		Isolato 06	
Edificio 1			
Toponimo località			
I tre Santi			
Localizzazione			
Dati immobile			
Epoca di costruzione		-	
Tipo di costruzione		Villa	
Parametri edilizi			
N° di piani		1+interrato	
Materiali Copertura		Laterizio	
Materiali Rivestimento		Intonaco	
Particolari elementi di distinzione dell'immobile			
Valenza		-	
Pertinenze e accessori		-	
Funzioni insediate			
Residenziale			
Stato di conservazione e utilizzo			
Indice rispetto all'analisi visiva da esterno		Buono	
Presenza di recenti interventi di modificazione		-	
Grado di utilizzo dell'immobile		Totale	



Foto a



Foto f



Zona D		Isolato 06	
Edificio 2			
Toponimo località			
I tre Santi			
Localizzazione			
Dati immobile			
Epoca di costruzione		-	
Tipo di costruzione		Palazzina	
Parametri edilizi			
N° di piani		2	
Materiali Copertura		Laterizio	
Materiali Rivestimento		Intonaco	
Particolari elementi di distinzione dell'immobile			
Valenza		-	
Pertinenze e accessori		-	
Funzioni insediate			
Residenziale			
Stato di conservazione e utilizzo			
Indice rispetto all'analisi visiva da esterno		Buono	
Presenza di recenti interventi di modificazione		-	
Grado di utilizzo dell'immobile		Totale	

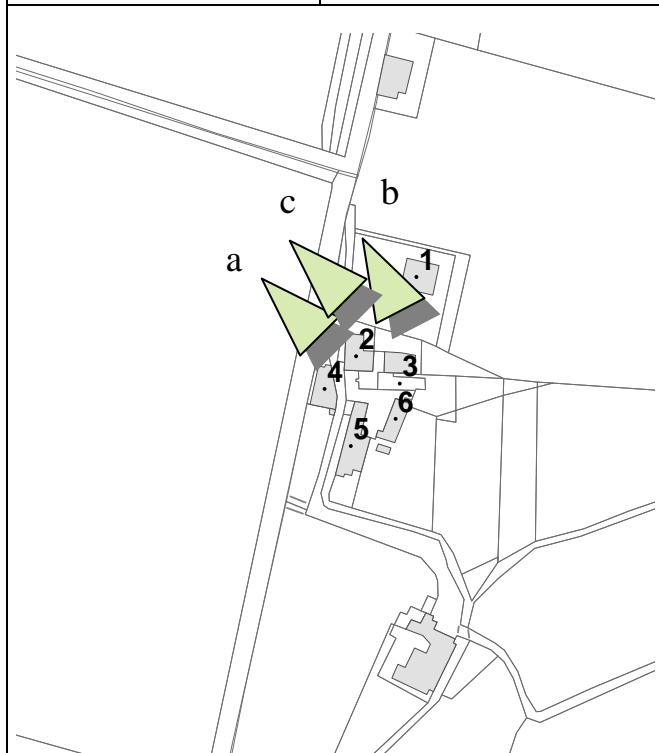


Foto a



Foto b



Foto c

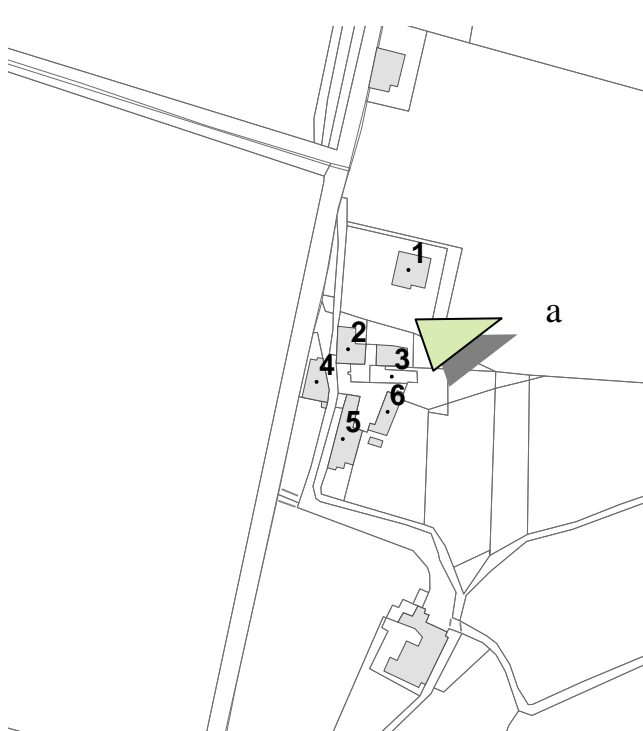
Zona D		Isolato 06	
Edificio 3			
Toponimo località			
I tre Santi			
Localizzazione			
Dati immobile			
Epoca di costruzione		-	
Tipo di costruzione		Palazzina	
Parametri edilizi			
N° di piani		2	
Materiali Copertura		Laterizio	
Materiali Rivestimento		Mattoni	
Particolari elementi di distinzione dell'immobile			
Valenza		-	
Pertinenze e accessori		-	
Funzioni insediate			
Residenziale			
Stato di conservazione e utilizzo			
Indice rispetto all'analisi visiva da esterno		Sufficiente	
Presenza di recenti interventi di modificazione		-	
Grado di utilizzo dell'immobile		Totale	
			



Foto a

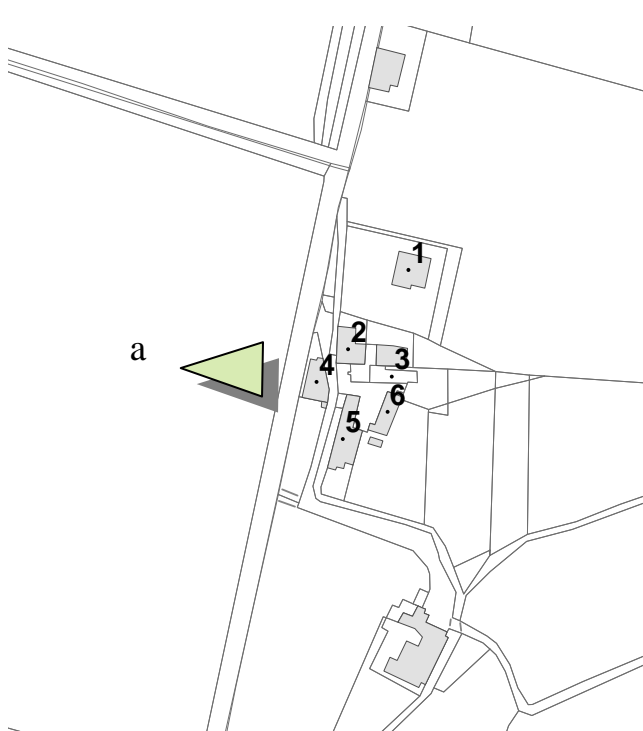
Zona D		Isolato 06	
Edificio 4			
Toponimo località			
I tre Santi			
Localizzazione			
Dati immobile			
Epoca di costruzione		-	
Tipo di costruzione		Palazzina	
Parametri edilizi			
N° di piani		2	
Materiali Copertura		Laterizio	
Materiali Rivestimento		Mattoni	
Particolari elementi di distinzione dell'immobile			
Valenza		-	
Pertinenze e accessori		-	
Funzioni insediate			
Residenziale			
Stato di conservazione e utilizzo			
Indice rispetto all'analisi visiva da esterno		Buono	
Presenza di recenti interventi di modificazione		-	
Grado di utilizzo dell'immobile		Totale	
			

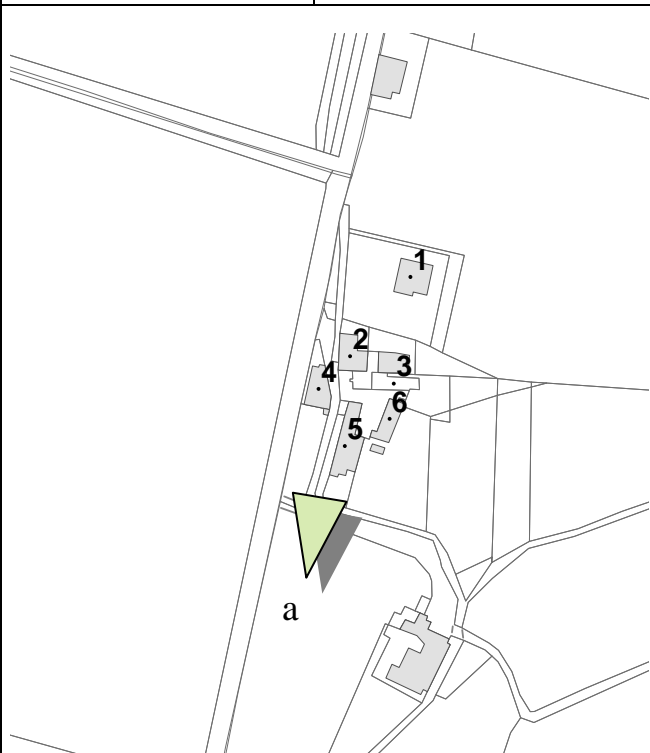


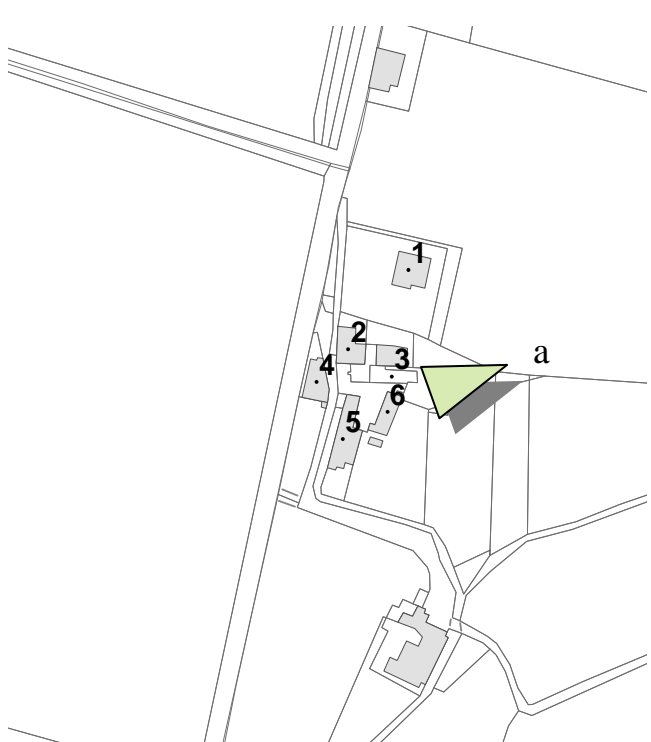

Foto a

Zona D		Isolato 06	
Edificio 5			
Toponimo località			
I tre Santi			
Localizzazione			
Dati immobile			
Epoca di costruzione		-	
Tipo di costruzione		Palazzina	
Parametri edilizi			
N° di piani		2	
Materiali Copertura		Laterizio	
Materiali Rivestimento		Intonaco	
Particolari elementi di distinzione dell'immobile			
Valenza		-	
Pertinenze e accessori		-	
Funzioni insediate			
Residenziale			
Stato di conservazione e utilizzo			
Indice rispetto all'analisi visiva da esterno		Buono	
Presenza di recenti interventi di modificazione		-	
Grado di utilizzo dell'immobile		Totale	

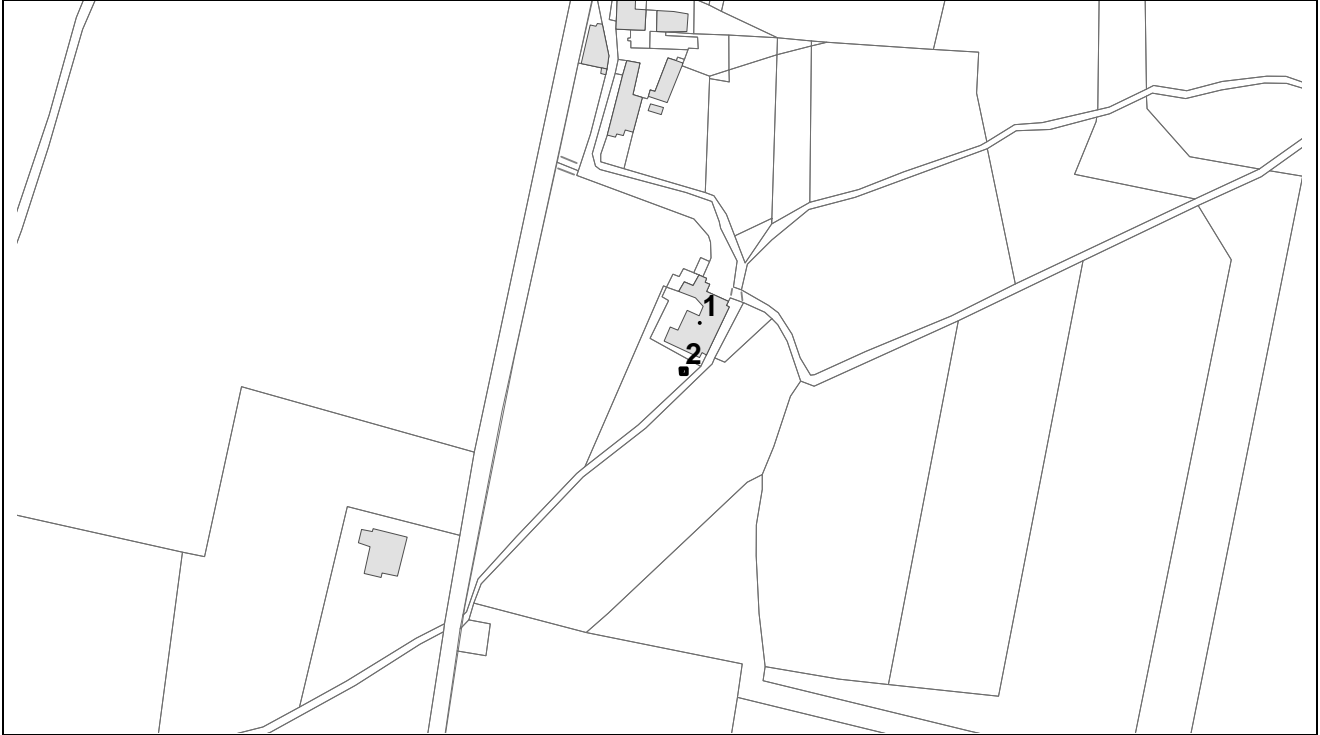


Foto a



Zona D		Isolato 06	
Edificio 6			
Toponimo località			
I tre Santi			
Localizzazione			
Dati immobile			
Epoca di costruzione	-		
Tipo di costruzione	Palazzina		
Parametri edilizi			
N° di piani	2		
Materiali Copertura	Laterizio		
Materiali Rivestimento	Mattoni		
Particolari elementi di distinzione dell'immobile			
Valenza	-		
Pertinenze e accessori	-		
Funzioni insediate			
Residenziale			
Stato di conservazione e utilizzo			
Indice rispetto all'analisi visiva da esterno	Sufficiente		
Presenza di recenti interventi di modificazione	-		
Grado di utilizzo dell'immobile	Totale		
			
			
Foto a			

Zona D – Isolato 07



Base Catastale 1:2000



Ortofoto

Zona D		Isolato 07	
Edificio 1			
Toponimo località			
Il Molino dei partitori			
Localizzazione			
Dati immobile			
Epoca di costruzione		'70	
Tipo di costruzione		Palazzina	
Parametri edilizi			
N° di piani		2	
Materiali Copertura		Laterizio	
Materiali Rivestimento		Intonaco	
Particolari elementi di distinzione dell'immobile			
Valenza		-	
Pertinenze e accessori		-	
Funzioni insediate			
Residenziale			
Stato di conservazione e utilizzo			
Indice rispetto all'analisi visiva da esterno		Sufficiente	
Presenza di recenti interventi di modificazione		-	
Grado di utilizzo dell'immobile		Totale	



Foto a



Foto b



Foto e

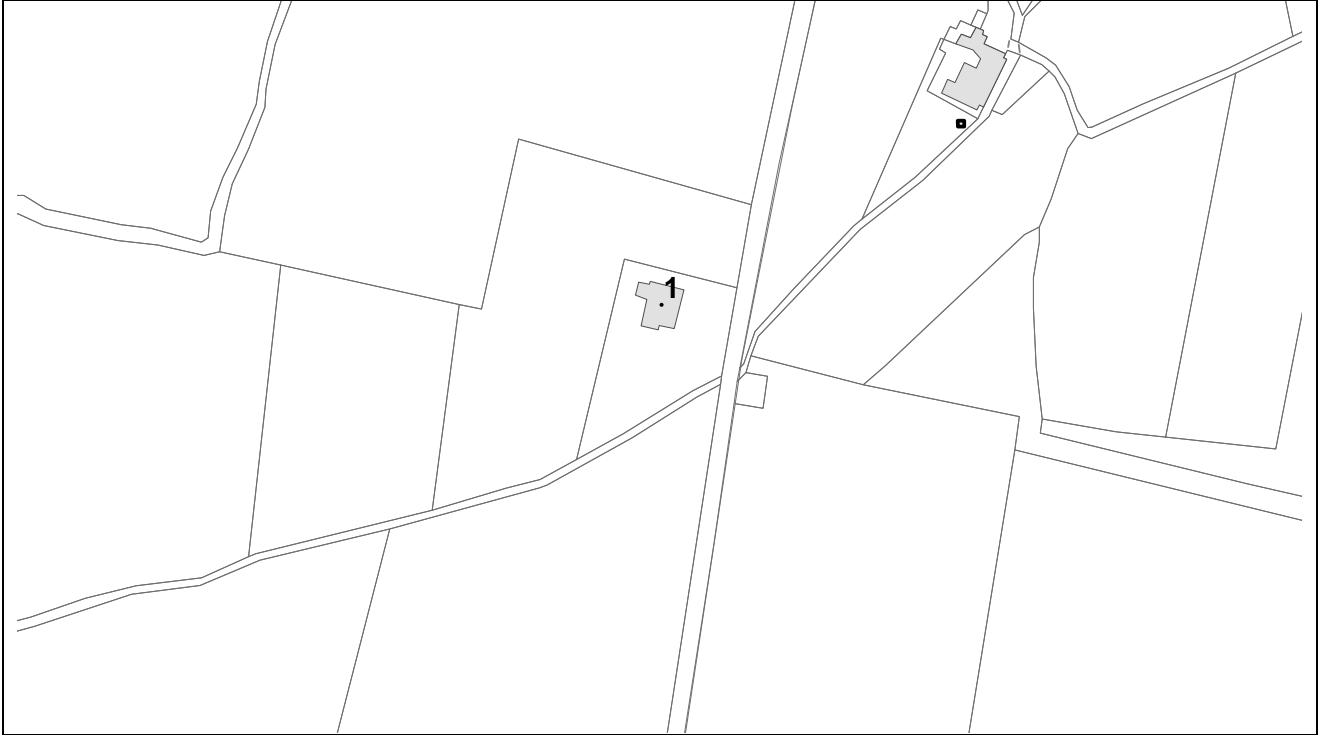
Zona D	Isolato 07
Edificio 2	
Toponimo località	
Il Molino dei partitori	
Localizzazione	
Dati immobile	
Epoca di costruzione	'70
Tipo di costruzione	Deposito rurale
Parametri edilizi	
N° di piani	1
Materiali Copertura	Laterizio
Materiali Rivestimento	Intonaco
Particolari elementi di distinzione dell'immobile	
Valenza	-
Pertinenze e accessori	-
Funzioni insediate	
Ricovero mezzi e attrezzature	
Stato di conservazione e utilizzo	
Indice rispetto all'analisi visiva da esterno	Sufficiente
Presenza di recenti interventi di modificazione	-
Grado di utilizzo dell'immobile	Totale



Foto a



Zona D – Isolato 08



Base Catastale 1:2000



Ortofoto

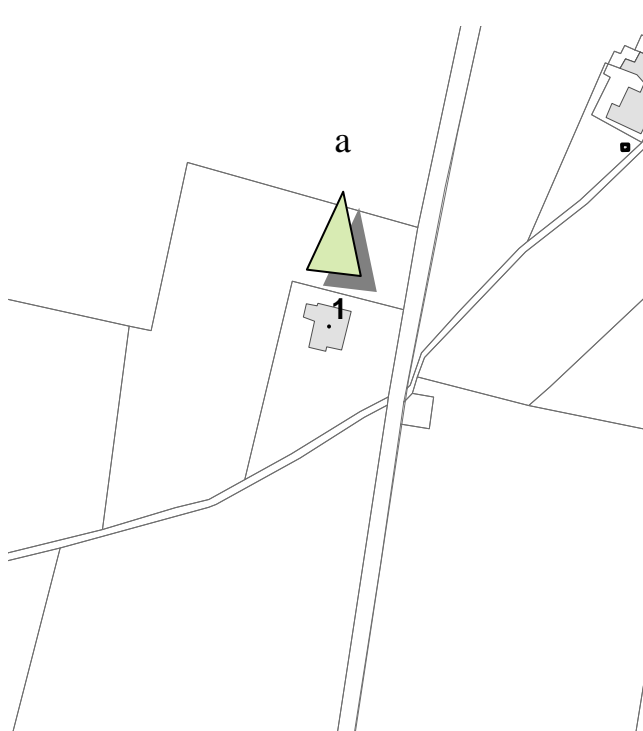
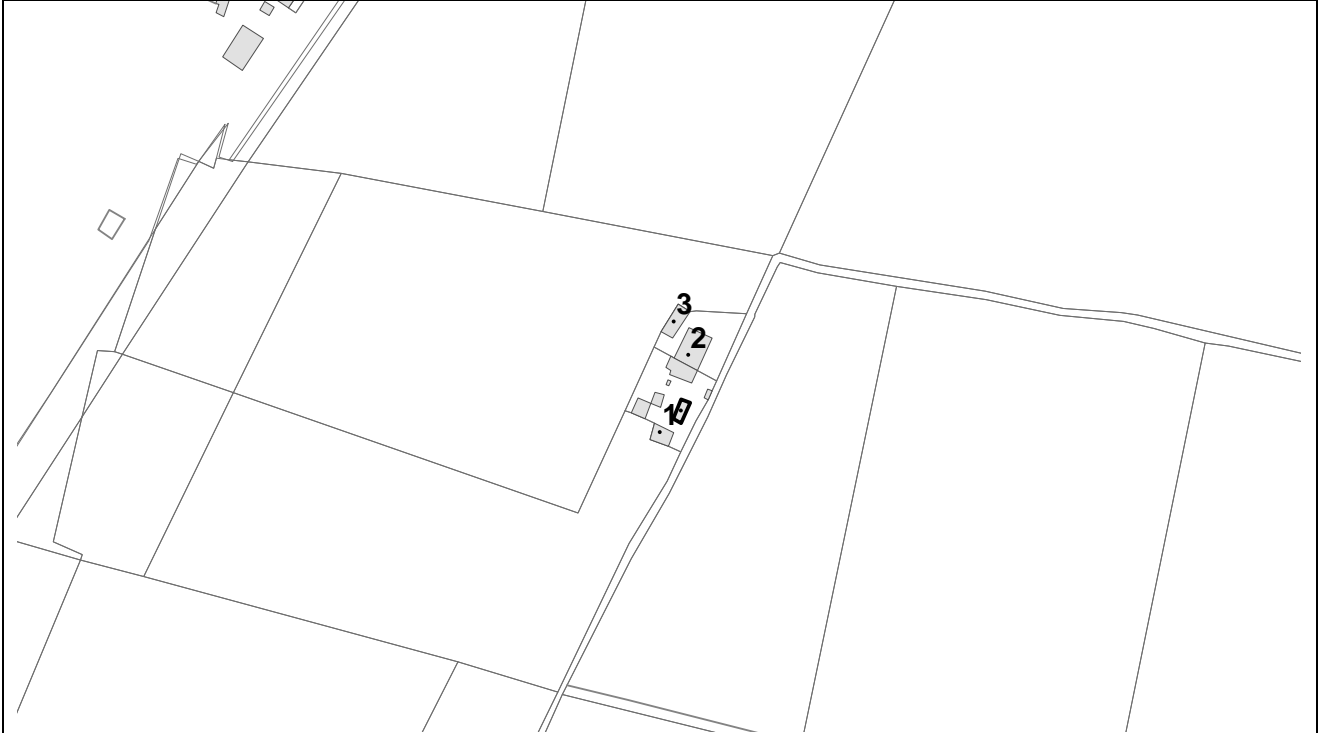
Zona D		Isolato 08	
Edificio 1			
Toponimo località			
Localizzazione			
Dati immobile			
Epoca di costruzione		'80	
Tipo di costruzione		Villa	
Parametri edilizi			
N° di piani		2	
Materiali Copertura		Laterizio	
Materiali Rivestimento		Intonaco	
Particolari elementi di distinzione dell'immobile			
Valenza		-	
Pertinenze e accessori		-	
Funzioni insediate			
Residenziale			
Stato di conservazione e utilizzo			
Indice rispetto all'analisi visiva da esterno		Ottimo	
Presenza di recenti interventi di modificazione		-	
Grado di utilizzo dell'immobile		Totale	
			




Foto a

Zona D – Isolato 09



Base Catastale 1:2000



Ortofoto

Zona D		Isolato 09	
Edificio 1			
Toponimo località			
C.na Nure			
Localizzazione			
Dati immobile			
Epoca di costruzione		'80	
Tipo di costruzione		Stalla/Fienile	
Parametri edilizi			
N° di piani		2	
Materiali Copertura		Laterizio	
Materiali Rivestimento		Mattoni	
Particolari elementi di distinzione dell'immobile			
Valenza		-	
Pertinenze e accessori		-	
Funzioni insediate			
Ricovero mezzi e attrezzature			
Stato di conservazione e utilizzo			
Indice rispetto all'analisi visiva da esterno		Sufficiente	
Presenza di recenti interventi di modificazione		-	
Grado di utilizzo dell'immobile		Totale	



Foto e



Foto f



Foto h

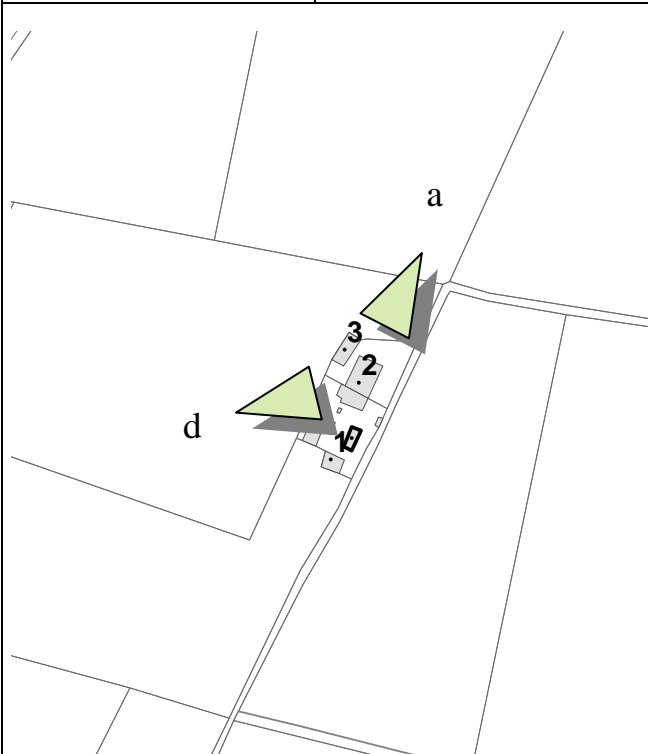
Zona D		Isolato 09	
Edificio 2			
Toponimo località			
C.na Nure			
Localizzazione			
Dati immobile			
Epoca di costruzione		'80	
Tipo di costruzione		Casa colonica	
Parametri edilizi			
N° di piani		2	
Materiali Copertura		Laterizio	
Materiali Rivestimento		Mattoni	
Particolari elementi di distinzione dell'immobile			
Valenza		-	
Pertinenze e accessori		-	
Funzioni insediate			
Residenziale			
Stato di conservazione e utilizzo			
Indice rispetto all'analisi visiva da esterno		Sufficiente	
Presenza di recenti interventi di modificazione		-	
Grado di utilizzo dell'immobile		Totale	



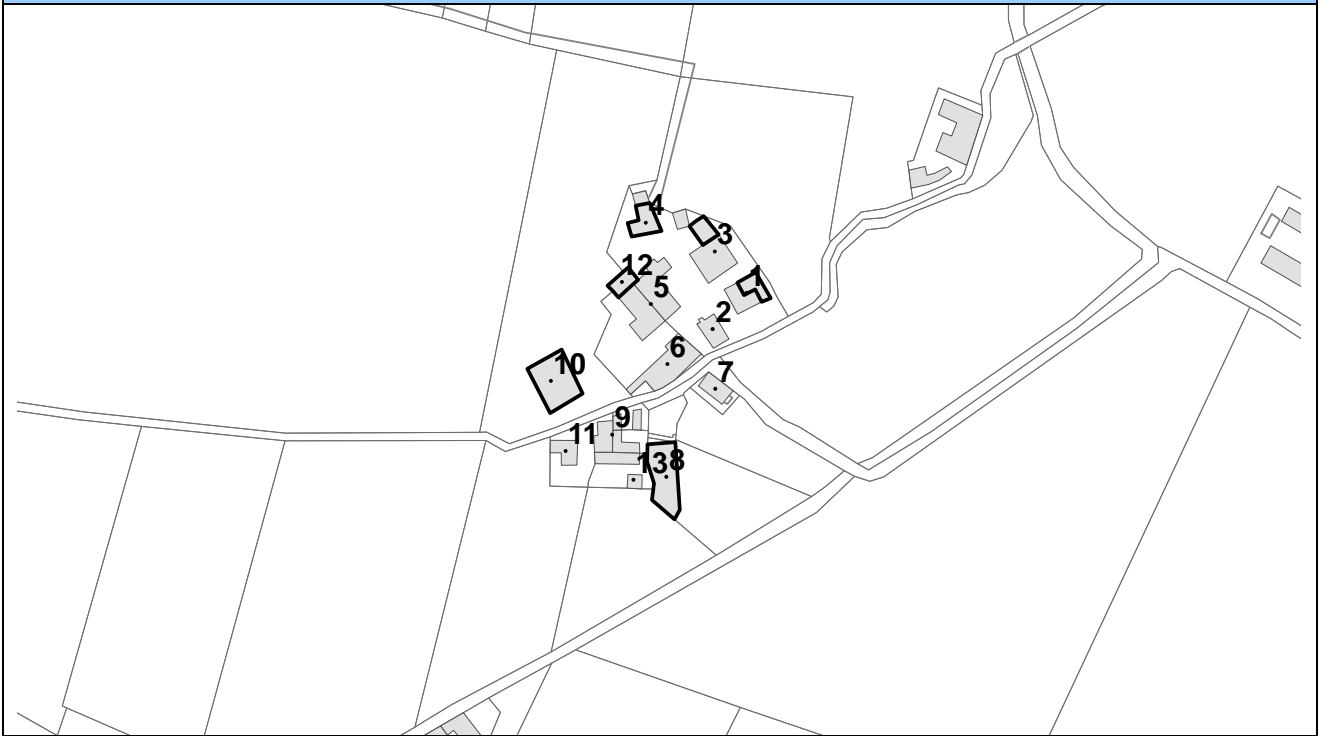
Foto a



Foto d



Zona D – Isolato 11



Base Catastale 1:2000



Ortofoto

Zona D		Isolato 11	
Edificio 1			
Toponimo località			
Galusano di sotto			
Localizzazione			
Dati immobile			
Epoca di costruzione		-	
Tipo di costruzione		Portico/Fienile	
Parametri edilizi			
N° di piani		1	
Materiali Copertura		Laterizio	
Materiali Rivestimento		Intonaco	
Particolari elementi di distinzione dell'immobile			
Valenza		-	
Pertinenze e accessori		-	
Funzioni insediate			
Ricovero mezzi e attrezzature			
Stato di conservazione e utilizzo			
Indice rispetto all'analisi visiva da esterno		Sufficiente	
Presenza di recenti interventi di modificazione		-	
Grado di utilizzo dell'immobile		Totale	



Foto a



Zona D		Isolato 11	
Edificio 2			
Toponimo località			
Galusano di sotto			
Localizzazione			
Dati immobile			
Epoca di costruzione		-	
Tipo di costruzione		Fienile	
Parametri edilizi			
N° di piani		1	
Materiali Copertura		Laterizio	
Materiali Rivestimento		Intonaco	
Particolari elementi di distinzione dell'immobile			
Valenza		-	
Pertinenze e accessori		-	
Funzioni insediate			
Ricovero mezzi e attrezzature			
Stato di conservazione e utilizzo			
Indice rispetto all'analisi visiva da esterno		Sufficiente	
Presenza di recenti interventi di modificazione		-	
Grado di utilizzo dell'immobile		Totale	



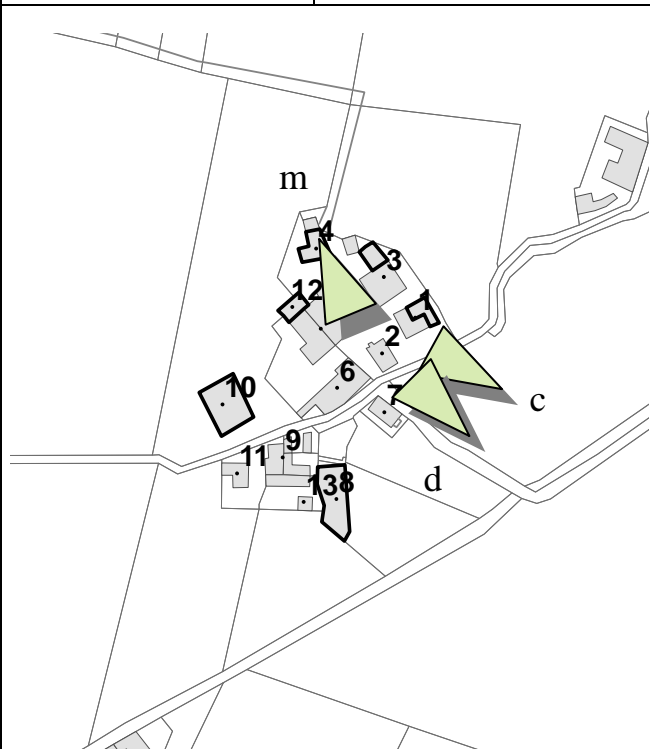
Foto c



Foto d



Foto m



Zona D		Isolato 11	
Edificio 3			
Toponimo località			
Galusano di sotto			
Localizzazione			
Dati immobile			
Epoca di costruzione		-	
Tipo di costruzione		Portico	
Parametri edilizi			
N° di piani		1	
Materiali Copertura		Laterizio	
Materiali Rivestimento		Intonaco	
Particolari elementi di distinzione dell'immobile			
Valenza		-	
Pertinenze e accessori		-	
Funzioni insediate			
Ricovero mezzi e attrezzature			
Stato di conservazione e utilizzo			
Indice rispetto all'analisi visiva da esterno		Sufficiente	
Presenza di recenti interventi di modificazione		-	
Grado di utilizzo dell'immobile		Totale	



Foto a



Zona D	Isolato 11
Edificio 4	
Toponimo località	
Galusano di sotto	
Localizzazione	
Dati immobile	
Epoca di costruzione	-
Tipo di costruzione	Capannone non prefabbricato
Parametri edilizi	
N° di piani	1
Materiali Copertura	Laterizio
Materiali Rivestimento	Intonaco
Particolari elementi di distinzione dell'immobile	
Valenza	-
Pertinenze e accessori	-
Funzioni insediate	
Ricovero mezzi e attrezzature	
Stato di conservazione e utilizzo	
Indice rispetto all'analisi visiva da esterno	Sufficiente
Presenza di recenti interventi di modificazione	-
Grado di utilizzo dell'immobile	Totale



Foto a



Foto b



Zona D		Isolato 11	
Edificio 5			
Toponimo località			
Galusano di sotto			
Localizzazione			
Dati immobile			
Epoca di costruzione		-	
Tipo di costruzione		Casa colonica	
Parametri edilizi			
N° di piani		2	
Materiali Copertura		Laterizio	
Materiali Rivestimento		Intonaco	
Particolari elementi di distinzione dell'immobile			
Valenza		-	
Pertinenze e accessori		-	
Funzioni insediate			
Residenziale			
Stato di conservazione e utilizzo			
Indice rispetto all'analisi visiva da esterno		Sufficiente	
Presenza di recenti interventi di modificazione		-	
Grado di utilizzo dell'immobile		Totale	



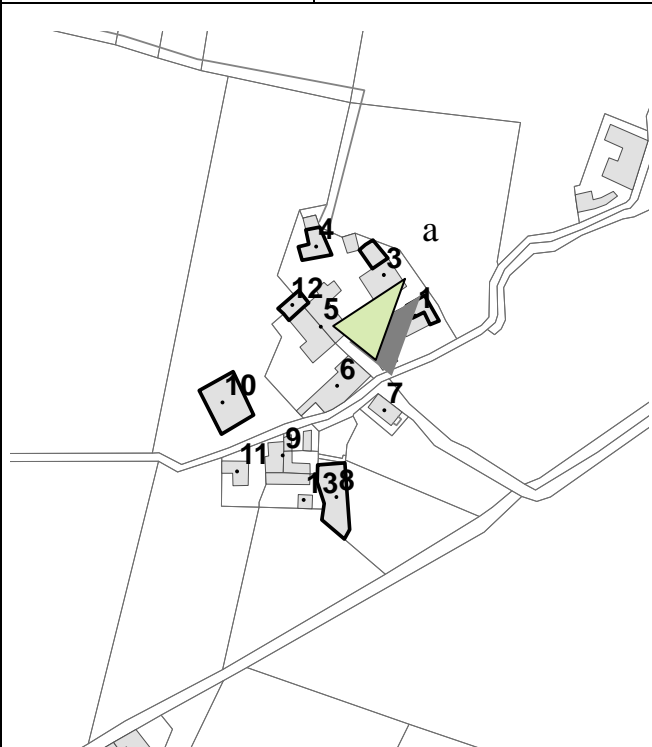
Foto a



Zona D		Isolato 11	
Edificio 6			
Toponimo località			
Galusano di sotto			
Localizzazione			
Dati immobile			
Epoca di costruzione		-	
Tipo di costruzione		Portico	
Parametri edilizi			
N° di piani		2	
Materiali Copertura		Laterizio	
Materiali Rivestimento		Pietra	
Particolari elementi di distinzione dell'immobile			
Valenza		-	
Pertinenze e accessori		-	
Funzioni insediate			
Ricovero mezzi e attrezzature			
Stato di conservazione e utilizzo			
Indice rispetto all'analisi visiva da esterno		Sufficiente	
Presenza di recenti interventi di modificazione		-	
Grado di utilizzo dell'immobile		Totale	



Foto a



Zona D		Isolato 11	
Edificio 7			
Toponimo località			
Galusano di sotto			
Localizzazione			
Dati immobile			
Epoca di costruzione		-	
Tipo di costruzione		Palazzina	
Parametri edilizi			
N° di piani		2	
Materiali Copertura		Laterizio	
Materiali Rivestimento		Intonaco	
Particolari elementi di distinzione dell'immobile			
Valenza		-	
Pertinenze e accessori		-	
Funzioni insediate			
Residenziale			
Stato di conservazione e utilizzo			
Indice rispetto all'analisi visiva da esterno		Sufficiente	
Presenza di recenti interventi di modificazione		-	
Grado di utilizzo dell'immobile		Totale	



Foto f



Foto e



Zona D		Isolato 11	
Edificio 8			
Toponimo località			
Galusano di sotto			
Localizzazione			
Dati immobile			
Epoca di costruzione		-	
Tipo di costruzione		Portico	
Parametri edilizi			
N° di piani		2	
Materiali Copertura		Laterizio	
Materiali Rivestimento		Mattoni	
Particolari elementi di distinzione dell'immobile			
Valenza		-	
Pertinenze e accessori		-	
Funzioni insediate			
Ricovero mezzi e attrezzature			
Stato di conservazione e utilizzo			
Indice rispetto all'analisi visiva da esterno		Sufficiente	
Presenza di recenti interventi di modificazione		-	
Grado di utilizzo dell'immobile		Totale	



Foto g



Foto h



Zona D		Isolato 11	
Edificio 9			
Toponimo località			
Galusano di sotto			
Localizzazione			
Dati immobile			
Epoca di costruzione		-	
Tipo di costruzione		Portico	
Parametri edilizi			
N° di piani		2	
Materiali Copertura		Laterizio	
Materiali Rivestimento		Mattoni	
Particolari elementi di distinzione dell'immobile			
Valenza		-	
Pertinenze e accessori		-	
Funzioni insediate			
Ricovero mezzi e attrezzature			
Stato di conservazione e utilizzo			
Indice rispetto all'analisi visiva da esterno		Fatiscente	
Presenza di recenti interventi di modificazione		-	
Grado di utilizzo dell'immobile		Non in uso	



Foto a




Zona D		Isolato 11	
Edificio 10			
Toponimo località			
Galusano di sotto			
Localizzazione			
Dati immobile			
Epoca di costruzione		-	
Tipo di costruzione		Portico	
Parametri edilizi			
N° di piani		2	
Materiali Copertura		Laterizio	
Materiali Rivestimento		Pietra	
Particolari elementi di distinzione dell'immobile			
Valenza		-	
Pertinenze e accessori		-	
Funzioni insediate			
Ricovero mezzi e attrezzature			
Stato di conservazione e utilizzo			
Indice rispetto all'analisi visiva da esterno		Sufficiente	
Presenza di recenti interventi di modificazione		-	
Grado di utilizzo dell'immobile		Totale	
			




Foto a

Zona D	Isolato 11
Edificio 11	
Toponimo località	
Galusano di sotto	
Localizzazione	
Dati immobile	
Epoca di costruzione	-
Tipo di costruzione	Portico
Parametri edilizi	
N° di piani	2
Materiali Copertura	Laterizio
Materiali Rivestimento	Mattoni
Particolari elementi di distinzione dell'immobile	
Valenza	-
Pertinenze e accessori	-
Funzioni insediate	
Ricovero mezzi e attrezzature	
Stato di conservazione e utilizzo	
Indice rispetto all'analisi visiva da esterno	Sufficiente
Presenza di recenti interventi di modificazione	-
Grado di utilizzo dell'immobile	Totale



Foto a



Zona D	Isolato 11	
Edificio 12		
Toponimo località		
Galusano di sotto		
Localizzazione		
Dati immobile		
Epoca di costruzione	-	
Tipo di costruzione	Box	
Parametri edilizi		
N° di piani	1	
Materiali Copertura	Laterizio	
Materiali Rivestimento	Intonaco	
Particolari elementi di distinzione dell'immobile		
Valenza	-	
Pertinenze e accessori	-	
Funzioni insediate		
Ricovero mezzi e attrezzature		
Stato di conservazione e utilizzo		
Indice rispetto all'analisi visiva da esterno	Sufficiente	
Presenza di recenti interventi di modificazione	-	
Grado di utilizzo dell'immobile	Totale	
		

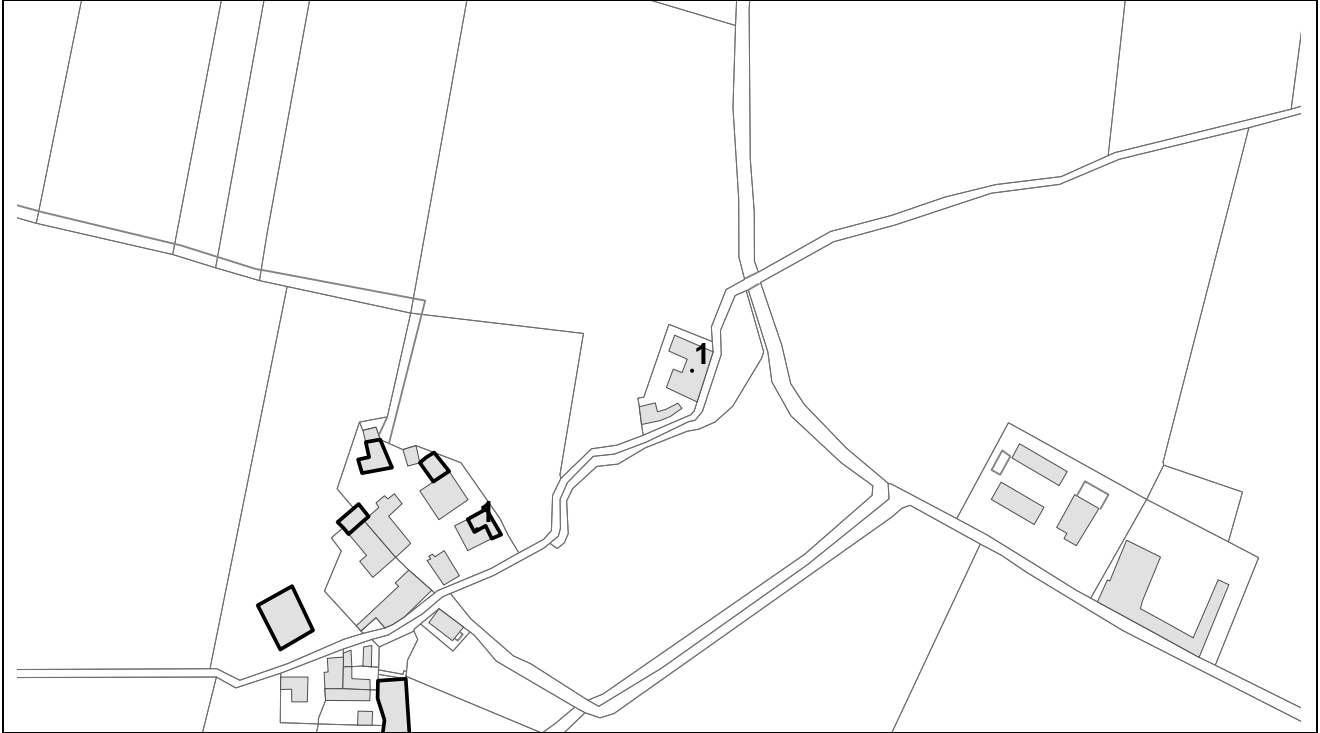
Zona D	Isolato 11
Edificio 13	
Toponimo località	
Galusano di sotto	
Localizzazione	
Dati immobile	
Epoca di costruzione	-
Tipo di costruzione	Portico
Parametri edilizi	
N° di piani	2
Materiali Copertura	Laterizio
Materiali Rivestimento	Mattoni
Particolari elementi di distinzione dell'immobile	
Valenza	-
Pertinenze e accessori	-
Funzioni insediate	
Ricovero mezzi e attrezzature	
Stato di conservazione e utilizzo	
Indice rispetto all'analisi visiva da esterno	Sufficiente
Presenza di recenti interventi di modificazione	-
Grado di utilizzo dell'immobile	Totale



Foto a



Zona D – Isolato 12



Base Catastale 1:2000



Ortofoto

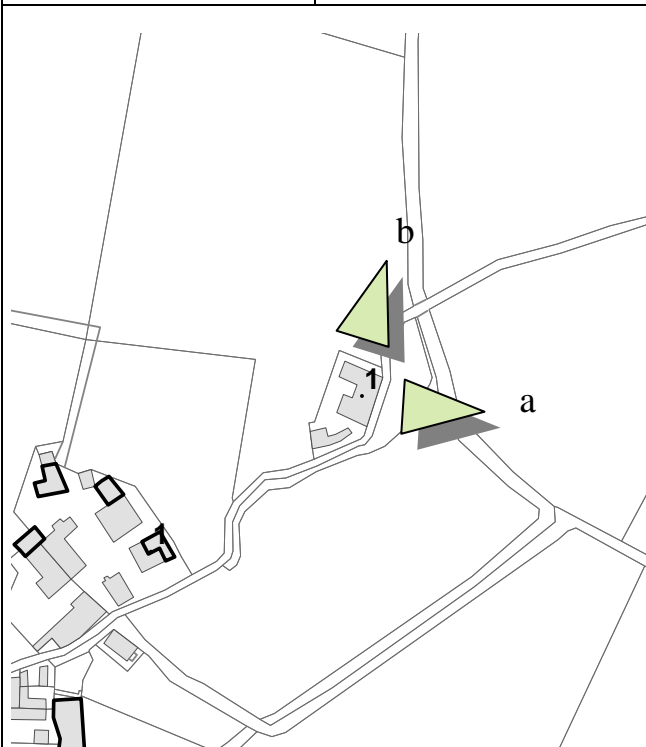
Zona D		Isolato 12	
Edificio 1			
Toponimo località			
Localizzazione			
Dati immobile			
Epoca di costruzione	'900		
Tipo di costruzione	Casa colonica+fienile		
Parametri edilizi			
N° di piani	2+sottotetto		
Materiali Copertura	Laterizio		
Materiali Rivestimento	Mattoni		
Particolari elementi di distinzione dell'immobile			
Valenza	-		
Pertinenze e accessori	-		
Funzioni insediate			
-			
Stato di conservazione e utilizzo			
Indice rispetto all'analisi visiva da esterno	Insufficiente		
Presenza di recenti interventi di modificazione	-		
Grado di utilizzo dell'immobile	Non in uso		



Foto a



Foto b



Zona D – Isolato 13



Base Catastale 1:2000



Ortofoto

Zona D		Isolato 13	
Edificio 1			
Toponimo località			
Il Gioiello			
Localizzazione			
Dati immobile			
Epoca di costruzione		'900	
Tipo di costruzione		Casa colonica	
Parametri edilizi			
N° di piani		2	
Materiali Copertura		Laterizio	
Materiali Rivestimento		Pietra	
Particolari elementi di distinzione dell'immobile			
Valenza		Tipologico	
Pertinenze e accessori		-	
Funzioni insediate			
-			
Stato di conservazione e utilizzo			
Indice rispetto all'analisi visiva da esterno		Insufficiente	
Presenza di recenti interventi di modificazione		-	
Grado di utilizzo dell'immobile		Totale	
<p>The diagram is a site plan showing a cluster of buildings. Building 1 is highlighted in grey. Four green arrows labeled 'a', 'b', 'c', and 'd' point towards building 1 from different directions. Building 1 is situated between buildings 2, 3, and 4.</p>			



Foto a



Foto b



Foto c



Foto d

Zona D		Isolato 13	
Edificio 2			
Toponimo località			
Il Gioiello			
Localizzazione			
Dati immobile			
Epoca di costruzione	'900		
Tipo di costruzione	Fienile		
Parametri edilizi			
N° di piani	2		
Materiali Copertura	Laterizio		
Materiali Rivestimento	Pietra		
Particolari elementi di distinzione dell'immobile			
Valenza	-		
Pertinenze e accessori	-		
Funzioni insediate			
Deposito prodotti			
Stato di conservazione e utilizzo			
Indice rispetto all'analisi visiva da esterno	Insufficiente		
Presenza di recenti interventi di modificazione	-		
Grado di utilizzo dell'immobile	Totale		



Foto a



Foto d



Foto e

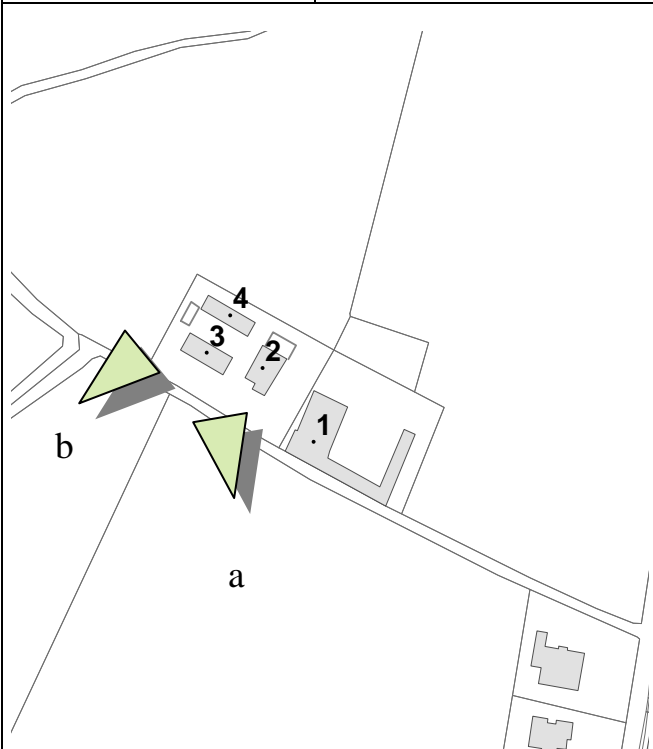
Zona D		Isolato 13	
Edificio 3			
Toponimo località			
Il Gioiello			
Localizzazione			
Dati immobile			
Epoca di costruzione		'900	
Tipo di costruzione		Capannone non prefabbricato	
Parametri edilizi			
N° di piani		1	
Materiali Copertura		Cemento	
Materiali Rivestimento		Mattoni	
Particolari elementi di distinzione dell'immobile			
Valenza		-	
Pertinenze e accessori		-	
Funzioni insediate			
-			
Stato di conservazione e utilizzo			
Indice rispetto all'analisi visiva da esterno		Insufficiente	
Presenza di recenti interventi di modificazione		-	
Grado di utilizzo dell'immobile		Parziale	



Foto a



Foto b



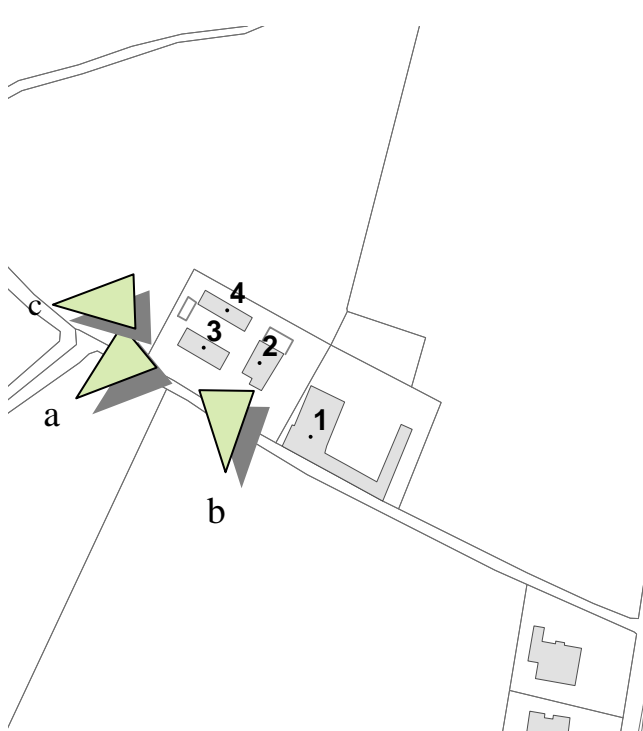
Zona D		Isolato 13	
Edificio 4			
Toponimo località			
Il Gioiello			
Localizzazione			
Dati immobile			
Epoca di costruzione		'900	
Tipo di costruzione		Portico	
Parametri edilizi			
N° di piani		1	
Materiali Copertura		Cemento	
Materiali Rivestimento		Mattoni	
Particolari elementi di distinzione dell'immobile			
Valenza		-	
Pertinenze e accessori		-	
Funzioni insediate			
-			
Stato di conservazione e utilizzo			
Indice rispetto all'analisi visiva da esterno		Insufficiente	
Presenza di recenti interventi di modificazione		-	
Grado di utilizzo dell'immobile		Parziale	
			



Foto a

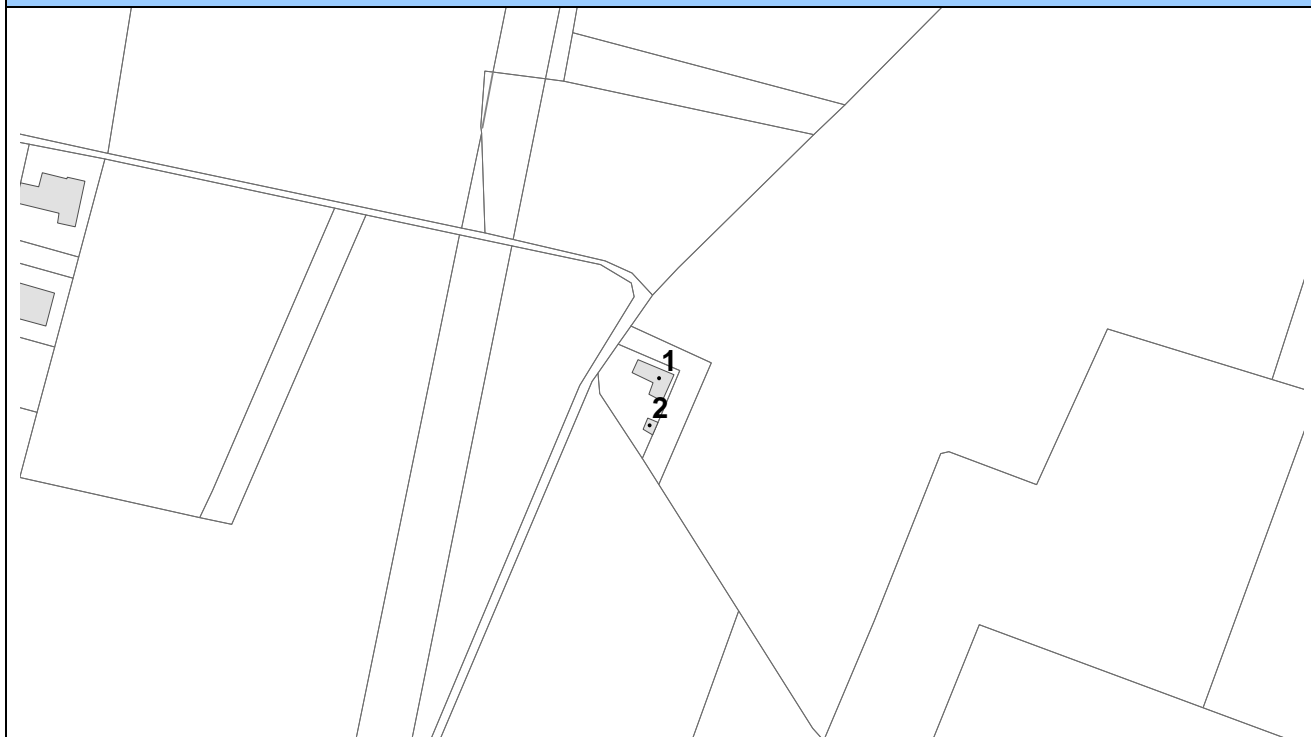


Foto b



Foto c

Zona D – Isolato 14



Base Catastale 1:2000



Ortofoto

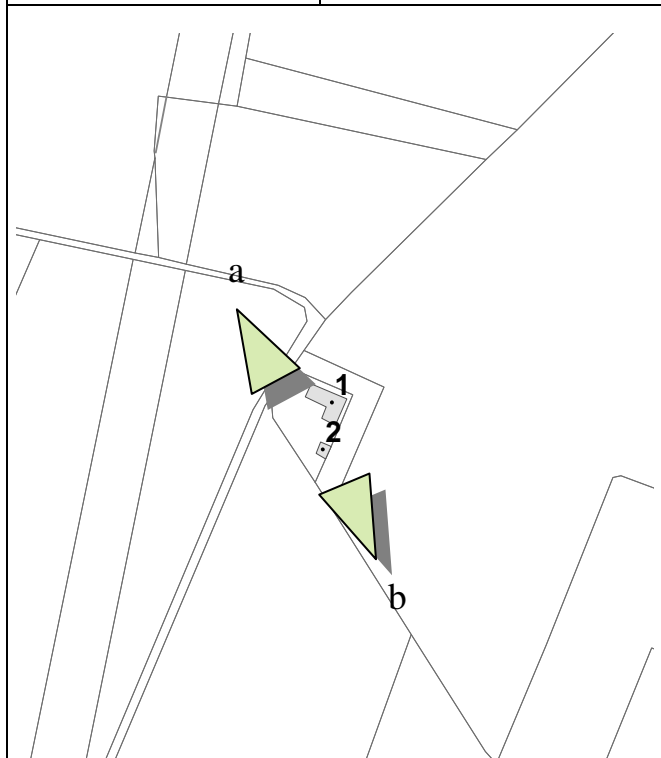
Zona D		Isolato 14	
Edificio 1			
Toponimo località			
La Giarola			
Localizzazione			
Dati immobile			
Epoca di costruzione		'90	
Tipo di costruzione		Palazzina	
Parametri edilizi			
N° di piani		3	
Materiali Copertura		Laterizio	
Materiali Rivestimento		Intonaco	
Particolari elementi di distinzione dell'immobile			
Valenza		-	
Pertinenze e accessori		-	
Funzioni insediate			
Residenziale			
Stato di conservazione e utilizzo			
Indice rispetto all'analisi visiva da esterno		Ottimo	
Presenza di recenti interventi di modificazione		-	
Grado di utilizzo dell'immobile		Totale	



Foto a



Foto b



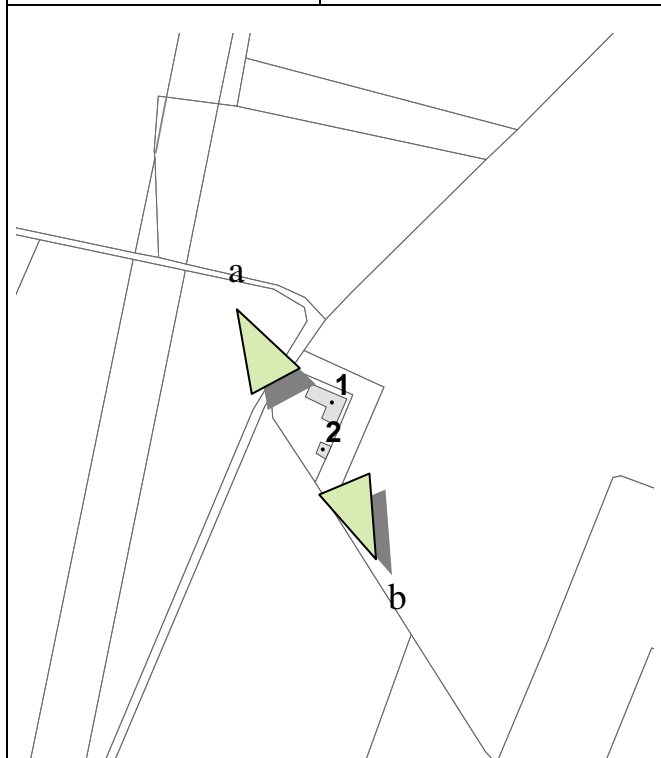
Zona D		Isolato 14	
Edificio 2			
Toponimo località			
La Giarola			
Localizzazione			
Dati immobile			
Epoca di costruzione		'90	
Tipo di costruzione		Deposito rurale	
Parametri edilizi			
N° di piani		1	
Materiali Copertura		Laterizio	
Materiali Rivestimento		Mattoni	
Particolari elementi di distinzione dell'immobile			
Valenza		-	
Pertinenze e accessori		-	
Funzioni insediate			
Ricovero mezzi e attrezzature			
Stato di conservazione e utilizzo			
Indice rispetto all'analisi visiva da esterno		Buono	
Presenza di recenti interventi di modificazione		-	
Grado di utilizzo dell'immobile		Totale	



Foto a



Foto b



Zona D – Isolato 15



Base Catastale 1:2000



Ortofoto

Zona D		Isolato 15	
Edificio 1			
Toponimo località			
Localizzazione			
Dati immobile			
Epoca di costruzione	'70		
Tipo di costruzione	Palazzina		
Parametri edilizi			
N° di piani	1		
Materiali Copertura	Laterizio		
Materiali Rivestimento	Intonaco		
Particolari elementi di distinzione dell'immobile			
Valenza	-		
Pertinenze e accessori	-		
Funzioni insediate			
-			
Stato di conservazione e utilizzo			
Indice rispetto all'analisi visiva da esterno	Insufficiente		
Presenza di recenti interventi di modificazione	-		
Grado di utilizzo dell'immobile	Non in uso		



Foto b



Foto c



Foto d

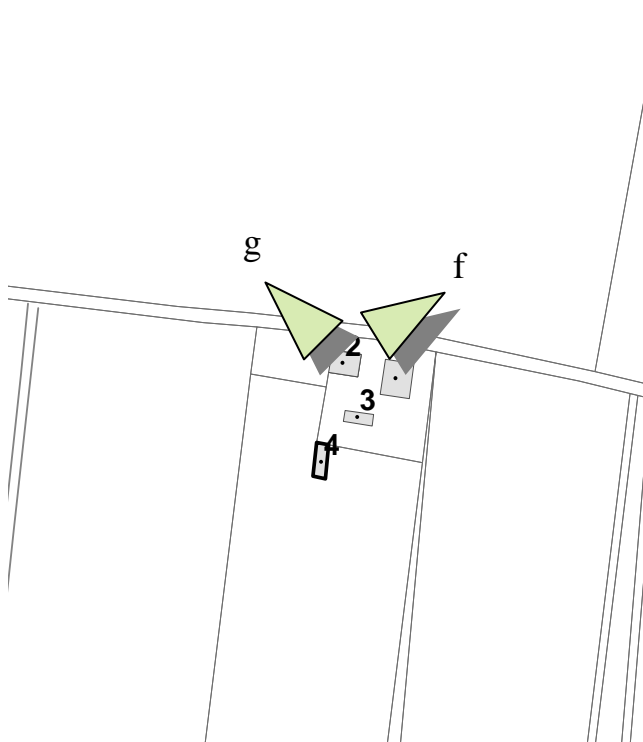
Zona D		Isolato 15	
Edificio 2			
Toponimo località			
Localizzazione			
Dati immobile			
Epoca di costruzione		'70	
Tipo di costruzione		Stalla/fienile	
Parametri edilizi			
N° di piani		2	
Materiali Copertura		Laterizio	
Materiali Rivestimento		Mattoni	
Particolari elementi di distinzione dell'immobile			
Valenza		-	
Pertinenze e accessori		-	
Funzioni insediate			
-			
Stato di conservazione e utilizzo			
Indice rispetto all'analisi visiva da esterno		Insufficiente	
Presenza di recenti interventi di modificazione		-	
Grado di utilizzo dell'immobile		Non in uso	
			



Foto f



Foto g

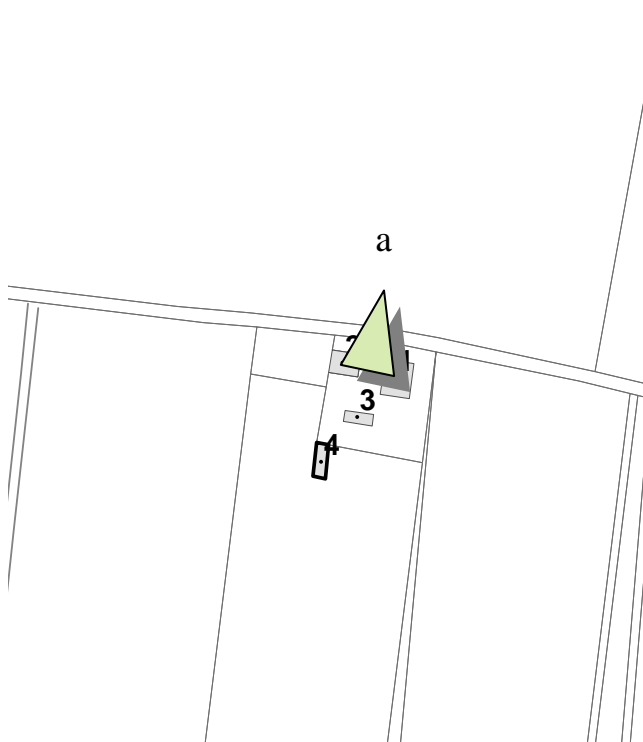
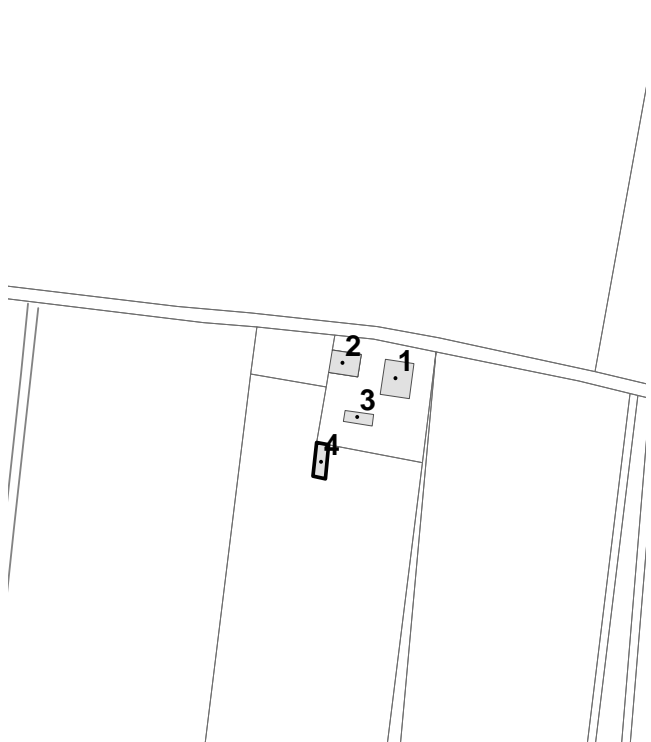
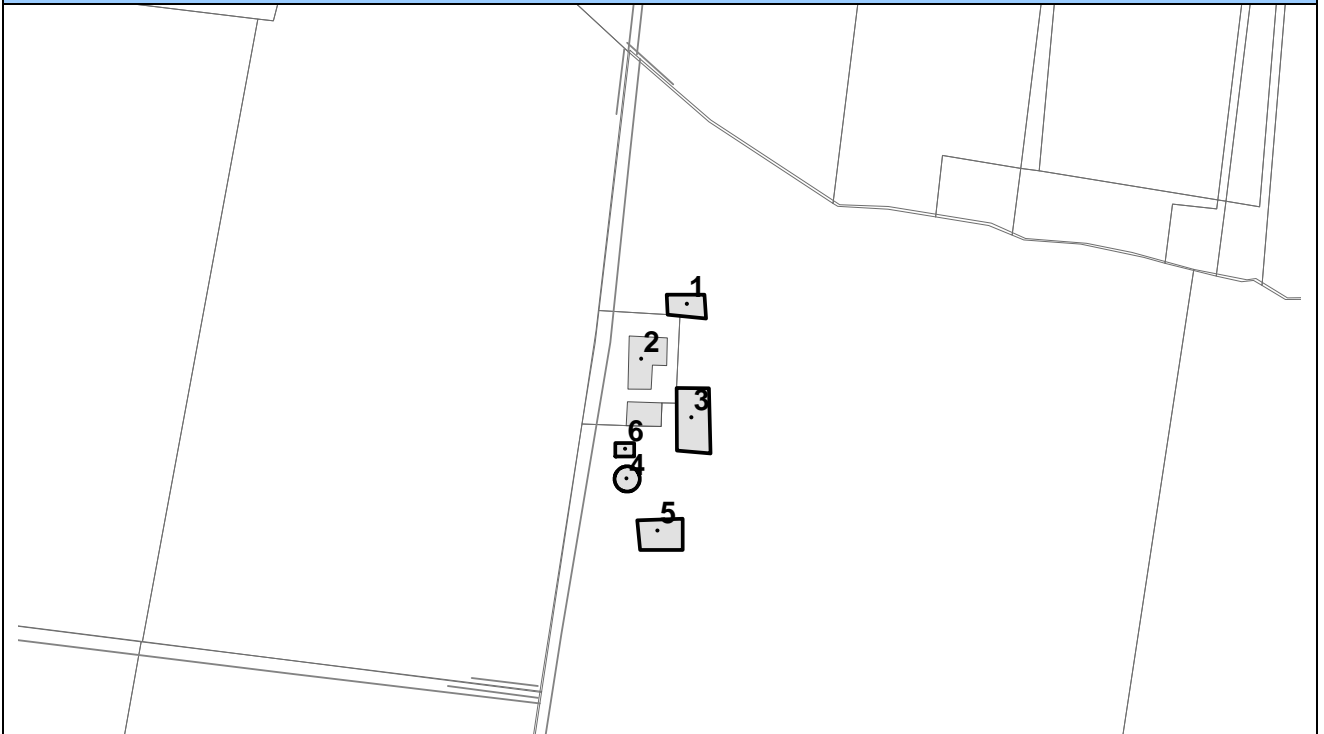
Zona D		Isolato 15	
Edificio 3			
Toponimo località			
Localizzazione			
Dati immobile			
Epoca di costruzione		'70	
Tipo di costruzione		Box	
Parametri edilizi			
N° di piani		1	
Materiali Copertura		Cemento	
Materiali Rivestimento		Intonaco	
Particolari elementi di distinzione dell'immobile			
Valenza		-	
Pertinenze e accessori		-	
Funzioni insediate			
-			
Stato di conservazione e utilizzo			
Indice rispetto all'analisi visiva da esterno		Insufficiente	
Presenza di recenti interventi di modificazione		-	
Grado di utilizzo dell'immobile		Non in uso	
			



Foto a

Zona D		Isolato 15	
Edificio 4			
Toponimo località			
Localizzazione			
Dati immobile			
Epoca di costruzione		'70	
Tipo di costruzione		Deposito rurale	
Parametri edilizi			
N° di piani		1	
Materiali Copertura		Lamiera	
Materiali Rivestimento		Lamiera	
Particolari elementi di distinzione dell'immobile			
Valenza		-	
Pertinenze e accessori		-	
Funzioni insediate			
Ricovero mezzi e attrezzature			
Stato di conservazione e utilizzo			
Indice rispetto all'analisi visiva da esterno		Insufficiente	
Presenza di recenti interventi di modificazione		-	
Grado di utilizzo dell'immobile		Non in uso	
			

Zona D – Isolato 16



Base Catastale 1:2000



Ortofoto

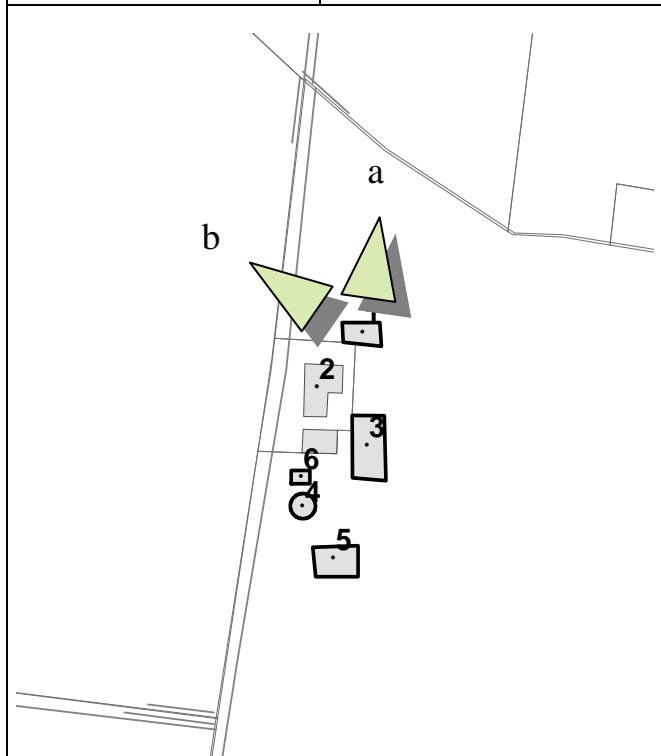
Zona D		Isolato 16	
Edificio 1			
Toponimo località			
C,na Campagnola			
Localizzazione			
Dati immobile			
Epoca di costruzione		'900	
Tipo di costruzione		Stalla	
Parametri edilizi			
N° di piani		1	
Materiali Copertura		Cemento	
Materiali Rivestimento		Mattoni	
Particolari elementi di distinzione dell'immobile			
Valenza		-	
Pertinenze e accessori		-	
Funzioni insediate			
Ricovero mezzi e attrezzature			
Stato di conservazione e utilizzo			
Indice rispetto all'analisi visiva da esterno		Buono	
Presenza di recenti interventi di modificazione		-	
Grado di utilizzo dell'immobile		Totale	



Foto a



Foto b



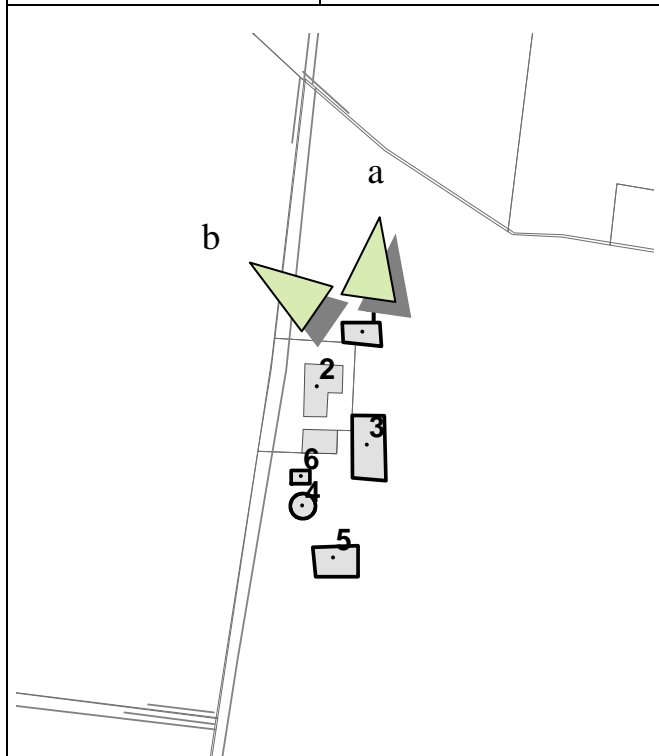
Zona D	Isolato 16
Edificio 2	
Toponimo località	
C,na Campagnola	
Localizzazione	
Dati immobile	
Epoca di costruzione	'900
Tipo di costruzione	Stalla/portico
Parametri edilizi	
N° di piani	2
Materiali Copertura	Laterizio
Materiali Rivestimento	Mattoni
Particolari elementi di distinzione dell'immobile	
Valenza	-
Pertinenze e accessori	-
Funzioni insediate	
Ricovero mezzi e attrezzature	
Stato di conservazione e utilizzo	
Indice rispetto all'analisi visiva da esterno	Sufficiente
Presenza di recenti interventi di modificazione	-
Grado di utilizzo dell'immobile	Totale



Foto c



Foto d

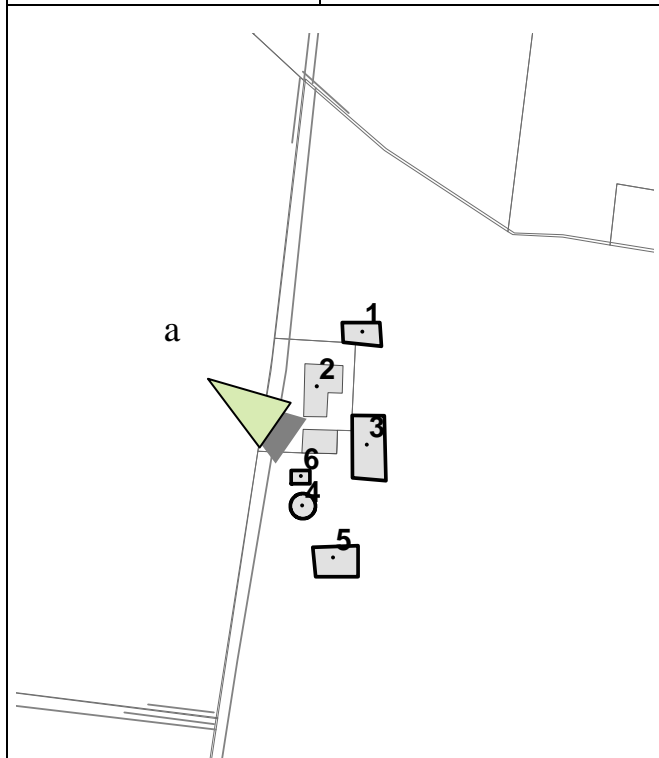


Zona D		Isolato 16	
Edificio 3			
Toponimo località			
C,na Campagnola			
Localizzazione			
Dati immobile			
Epoca di costruzione		'900	
Tipo di costruzione		Stalla/fienile	
Parametri edilizi			
N° di piani		2	
Materiali Copertura		Laterizio	
Materiali Rivestimento		Mattoni	
Particolari elementi di distinzione dell'immobile			
Valenza		-	
Pertinenze e accessori		-	
Funzioni insediate			
Ricovero mezzi e attrezzature			
Stato di conservazione e utilizzo			
Indice rispetto all'analisi visiva da esterno		Sufficiente	
Presenza di recenti interventi di modificazione		-	
Grado di utilizzo dell'immobile		Totale	
<p>The diagram is a site plan showing several building footprints. Building 1 is a small square at the top. Building 2 is a larger rectangle below it. Building 3 is a vertical rectangle to the right of building 2. Building 4 is a small square below building 2. Building 5 is a square at the bottom. Building 6 is a small square to the left of building 5. A road or path runs vertically on the left side, and utility lines are shown as thin lines crossing the site.</p>			

Zona D		Isolato 16	
Edificio 4			
Toponimo località			
C,na Campagnola			
Localizzazione			
Dati immobile			
Epoca di costruzione	'900		
Tipo di costruzione	Silos		
Parametri edilizi			
N° di piani	1		
Materiali Copertura	Laterizio		
Materiali Rivestimento	Mattoni		
Particolari elementi di distinzione dell'immobile			
Valenza	-		
Pertinenze e accessori	-		
Funzioni insediate			
Ricovero mezzi e attrezzature			
Stato di conservazione e utilizzo			
Indice rispetto all'analisi visiva da esterno	Sufficiente		
Presenza di recenti interventi di modificazione	-		
Grado di utilizzo dell'immobile	Non in uso		



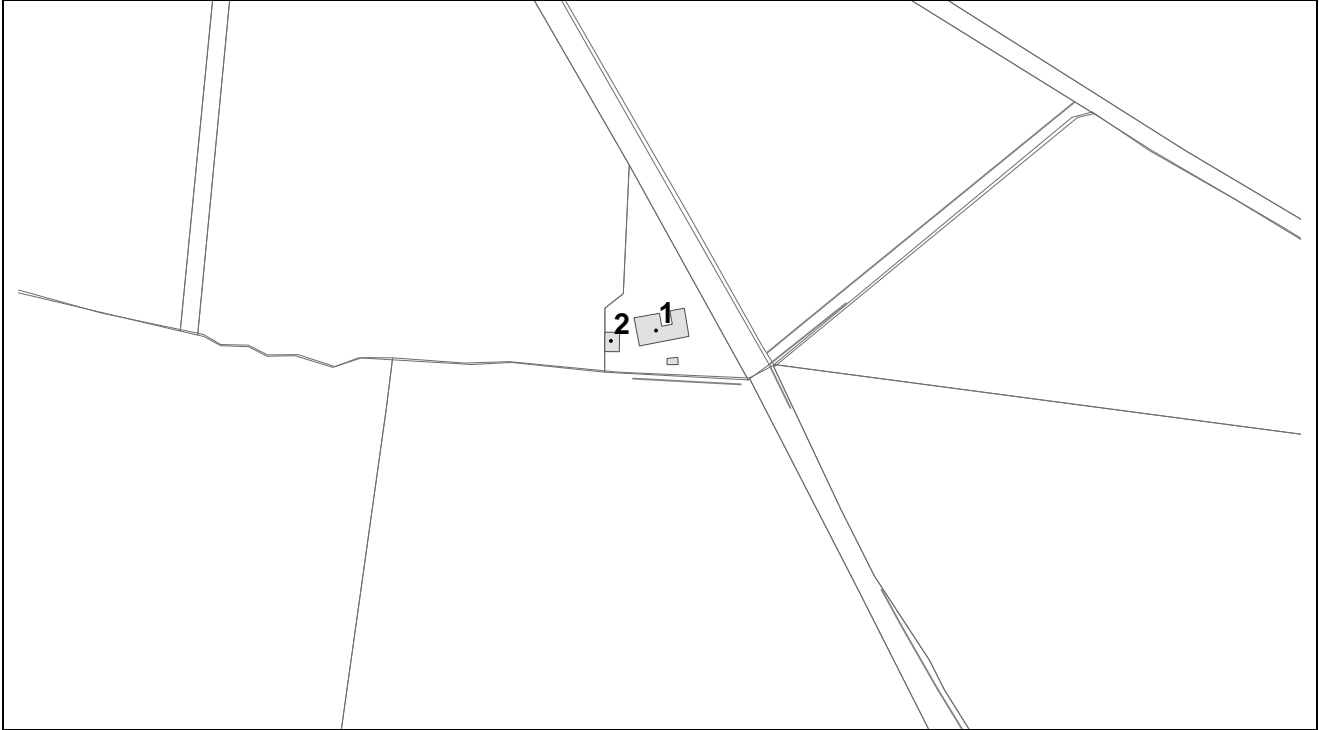
Foto a



Zona D		Isolato 16	
Edificio 5			
Toponimo località			
C,na Campagnola			
Localizzazione			
Dati immobile			
Epoca di costruzione		'900	
Tipo di costruzione		Palazzina	
Parametri edilizi			
N° di piani		1	
Materiali Copertura		Laterizio	
Materiali Rivestimento		Intonaco	
Particolari elementi di distinzione dell'immobile			
Valenza		-	
Pertinenze e accessori		-	
Funzioni insediate			
Abitazione			
Stato di conservazione e utilizzo			
Indice rispetto all'analisi visiva da esterno		Sufficiente	
Presenza di recenti interventi di modificazione		-	
Grado di utilizzo dell'immobile		Totale	

Zona D		Isolato 16	
Edificio 6			
Toponimo località			
C,na Campagnola			
Localizzazione			
Dati immobile			
Epoca di costruzione		'900	
Tipo di costruzione		Cabina enel	
Parametri edilizi			
N° di piani		1	
Materiali Copertura		Laterizio	
Materiali Rivestimento		Intonaco	
Particolari elementi di distinzione dell'immobile			
Valenza		-	
Pertinenze e accessori		-	
Funzioni insediate			
Cabina enel			
Stato di conservazione e utilizzo			
Indice rispetto all'analisi visiva da esterno		Sufficiente	
Presenza di recenti interventi di modificazione		-	
Grado di utilizzo dell'immobile		Totale	

Zona D – Isolato 17



Base Catastale 1:2000



Ortofoto

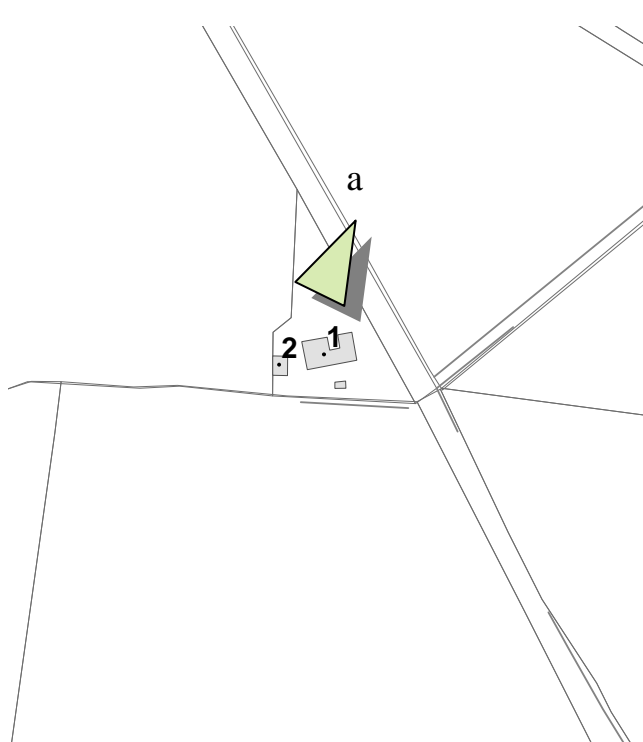
Zona D		Isolato 17	
Edificio 1			
Toponimo località			
Localizzazione			
Dati immobile			
Epoca di costruzione		'60/70	
Tipo di costruzione		Palazzina	
Parametri edilizi			
N° di piani		2	
Materiali Copertura		Laterizio	
Materiali Rivestimento		Intonaco	
Particolari elementi di distinzione dell'immobile			
Valenza		-	
Pertinenze e accessori		-	
Funzioni insediate			
Residenziale			
Stato di conservazione e utilizzo			
Indice rispetto all'analisi visiva da esterno		Buono	
Presenza di recenti interventi di modificazione		-	
Grado di utilizzo dell'immobile		Totale	
			



Foto a

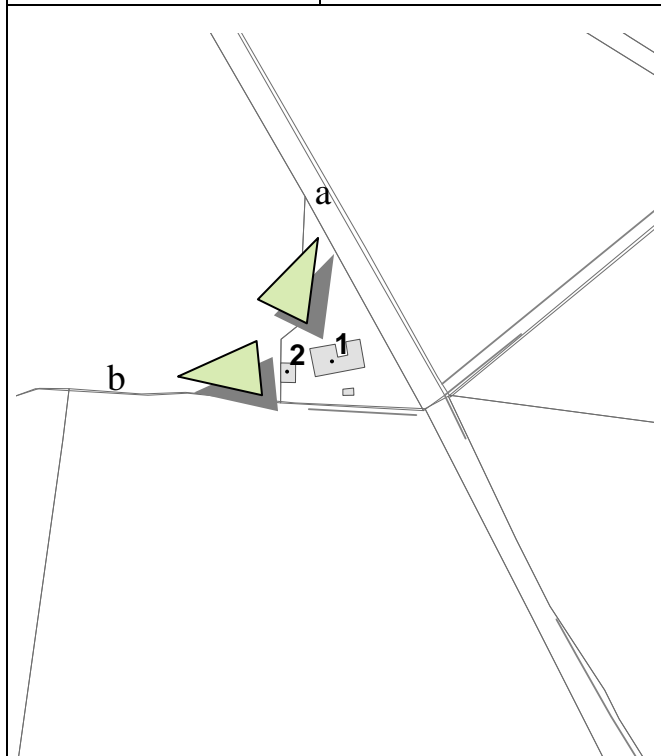
Zona D		Isolato 17	
Edificio 2			
Toponimo località			
Localizzazione			
Dati immobile			
Epoca di costruzione		'60/70	
Tipo di costruzione		Deposito rurale	
Parametri edilizi			
N° di piani		1	
Materiali Copertura		Laterizio	
Materiali Rivestimento		Mattoni	
Particolari elementi di distinzione dell'immobile			
Valenza		-	
Pertinenze e accessori		-	
Funzioni insediate			
Ricovero mezzi e attrezzature			
Stato di conservazione e utilizzo			
Indice rispetto all'analisi visiva da esterno		Buono	
Presenza di recenti interventi di modificazione		-	
Grado di utilizzo dell'immobile		Totale	



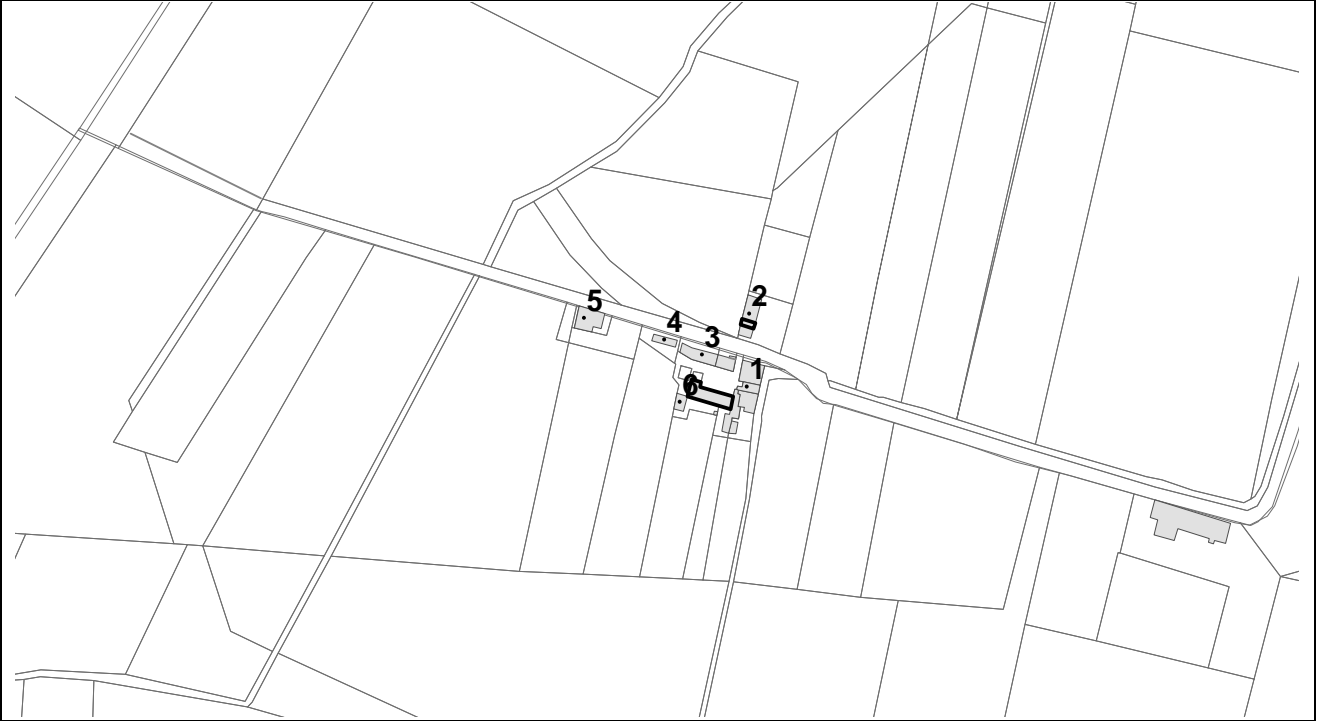
Foto a



Foto b



Zona D – Isolato 18



Base Catastale 1:2000



Ortofoto

Zona D		Isolato 18	
Edificio 1			
Toponimo località			
Localizzazione			
Dati immobile			
Epoca di costruzione		-	
Tipo di costruzione		Casa colonica	
Parametri edilizi			
N° di piani		2	
Materiali Copertura		Laterizio	
Materiali Rivestimento		Pietra	
Particolari elementi di distinzione dell'immobile			
Valenza		-	
Pertinenze e accessori		-	
Funzioni insediate			
Residenziale			
Stato di conservazione e utilizzo			
Indice rispetto all'analisi visiva da esterno		Buono	
Presenza di recenti interventi di modificazione		-	
Grado di utilizzo dell'immobile		Totale	



Foto a



Foto b



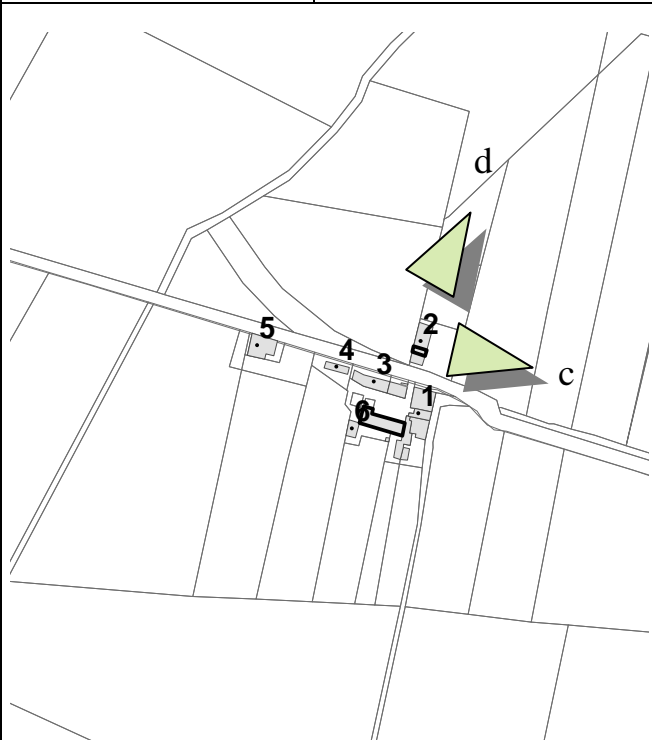
Zona D		Isolato 18	
Edificio 2			
Toponimo località			
Localizzazione			
Dati immobile			
Epoca di costruzione		-	
Tipo di costruzione		Box	
Parametri edilizi			
N° di piani		1	
Materiali Copertura		Laterizio	
Materiali Rivestimento		Pietra	
Particolari elementi di distinzione dell'immobile			
Valenza		-	
Pertinenze e accessori		-	
Funzioni insediate			
Ricovero mezzi e attrezzature			
Stato di conservazione e utilizzo			
Indice rispetto all'analisi visiva da esterno		Sufficiente	
Presenza di recenti interventi di modificazione		-	
Grado di utilizzo dell'immobile		Totale	



Foto c



Foto d



Zona D		Isolato 18	
Edificio 3			
Toponimo località			
Localizzazione			
Dati immobile			
Epoca di costruzione		-	
Tipo di costruzione		Casa colonica	
Parametri edilizi			
N° di piani		-	
Materiali Copertura		Laterizio	
Materiali Rivestimento		Pietra	
Particolari elementi di distinzione dell'immobile			
Valenza		-	
Pertinenze e accessori		-	
Funzioni insediate			
Residenziale			
Stato di conservazione e utilizzo			
Indice rispetto all'analisi visiva da esterno		Sufficiente	
Presenza di recenti interventi di modificazione		-	
Grado di utilizzo dell'immobile		Totale	

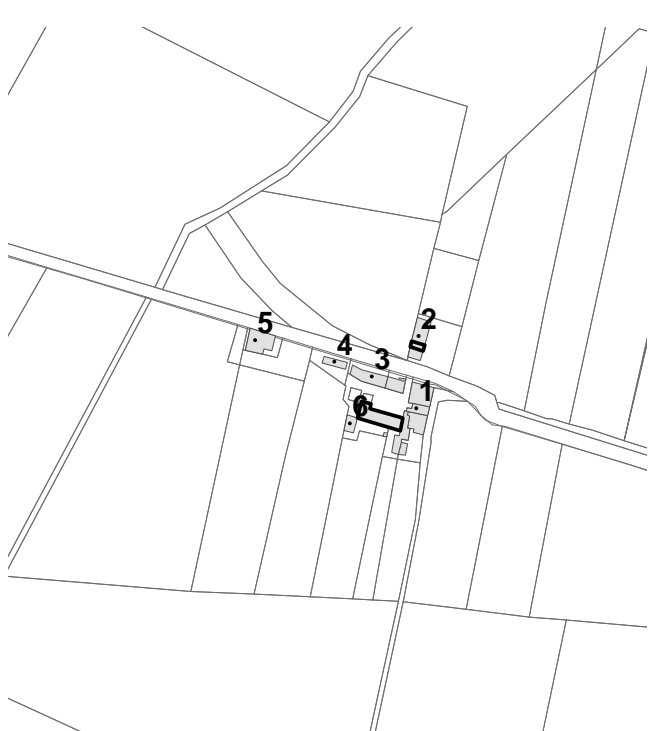
Zona D		Isolato 18	
Edificio 4			
Toponimo località			
Localizzazione			
Dati immobile			
Epoca di costruzione		-	
Tipo di costruzione		Portico/fienile	
Parametri edilizi			
N° di piani		1	
Materiali Copertura		Laterizio	
Materiali Rivestimento		Pietra	
Particolari elementi di distinzione dell'immobile			
Valenza		-	
Pertinenze e accessori		-	
Funzioni insediate			
Ricovero mezzi e attrezzature			
Stato di conservazione e utilizzo			
Indice rispetto all'analisi visiva da esterno		Sufficiente	
Presenza di recenti interventi di modificazione		-	
Grado di utilizzo dell'immobile		Totale	



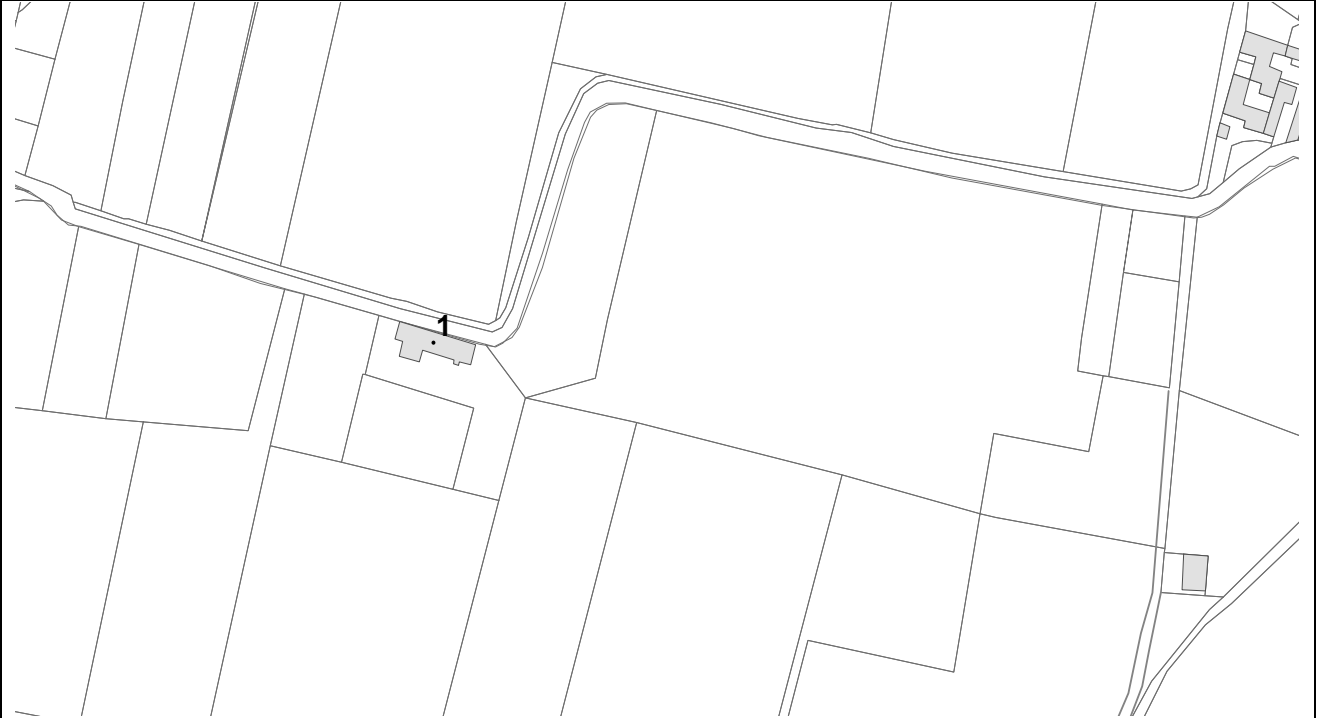
Foto a



Zona D		Isolato 18	
Edificio 5			
Toponimo località			
Localizzazione			
Dati immobile			
Epoca di costruzione		-	
Tipo di costruzione		Casa colonica	
Parametri edilizi			
N° di piani		-	
Materiali Copertura		Laterizio	
Materiali Rivestimento		Intonaco	
Particolari elementi di distinzione dell'immobile			
Valenza		-	
Pertinenze e accessori		-	
Funzioni insediate			
-			
Stato di conservazione e utilizzo			
Indice rispetto all'analisi visiva da esterno		Sufficiente	
Presenza di recenti interventi di modificazione		-	
Grado di utilizzo dell'immobile		Parziale	

Zona D		Isolato 18	
Edificio 6			
Toponimo località			
Localizzazione			
Dati immobile			
Epoca di costruzione		-	
Tipo di costruzione		Casa colonica	
Parametri edilizi			
N° di piani		-	
Materiali Copertura		Laterizio	
Materiali Rivestimento		Intonaco	
Particolari elementi di distinzione dell'immobile			
Valenza		-	
Pertinenze e accessori		-	
Funzioni insediate			
Residenziale			
Stato di conservazione e utilizzo			
Indice rispetto all'analisi visiva da esterno		Sufficiente	
Presenza di recenti interventi di modificazione		-	
Grado di utilizzo dell'immobile		Totale	
			

Zona D – Isolato 19



Base Catastale 1:2000



Ortofoto

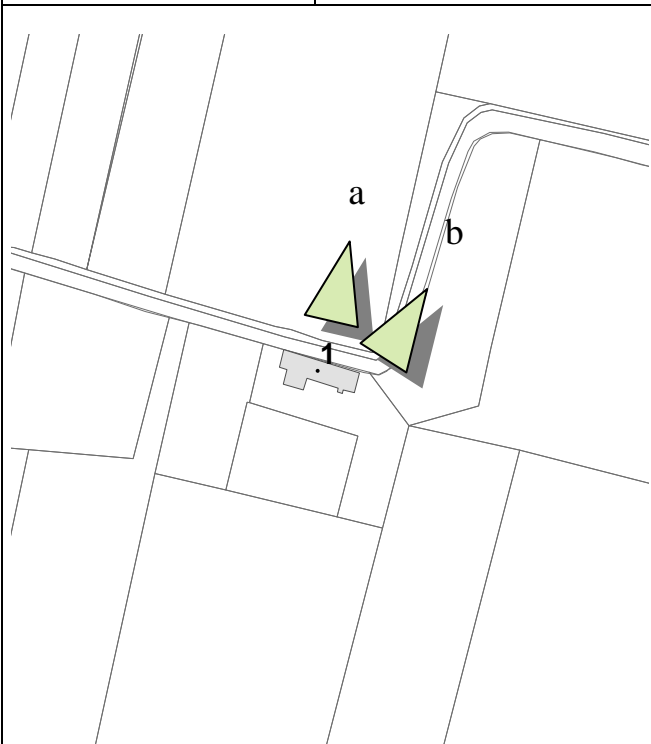
Zona D		Isolato 19	
Edificio 1			
Toponimo località			
Localizzazione			
Dati immobile			
Epoca di costruzione		-	
Tipo di costruzione		Casa colonica	
Parametri edilizi			
N° di piani		2	
Materiali Copertura		Laterizio	
Materiali Rivestimento		Intonaco/mattoni	
Particolari elementi di distinzione dell'immobile			
Valenza		-	
Pertinenze e accessori		-	
Funzioni insediate			
Ricovero mezzi e attrezzature			
Stato di conservazione e utilizzo			
Indice rispetto all'analisi visiva da esterno		Insufficiente	
Presenza di recenti interventi di modificazione		-	
Grado di utilizzo dell'immobile		Non in uso	



Foto a



Foto b



Zona D – Isolato 20



Base Catastale 1:2000



Ortofoto

Zona D		Isolato 20	
Edificio 1			
Toponimo località			
Localizzazione			
Dati immobile			
Epoca di costruzione		'70	
Tipo di costruzione		Palazzina	
Parametri edilizi			
N° di piani		2	
Materiali Copertura		Laterizio	
Materiali Rivestimento		Intonaco	
Particolari elementi di distinzione dell'immobile			
Valenza		-	
Pertinenze e accessori		-	
Funzioni insediate			
Residenziale			
Stato di conservazione e utilizzo			
Indice rispetto all'analisi visiva da esterno		Sufficiente	
Presenza di recenti interventi di modificazione		-	
Grado di utilizzo dell'immobile		Totale	



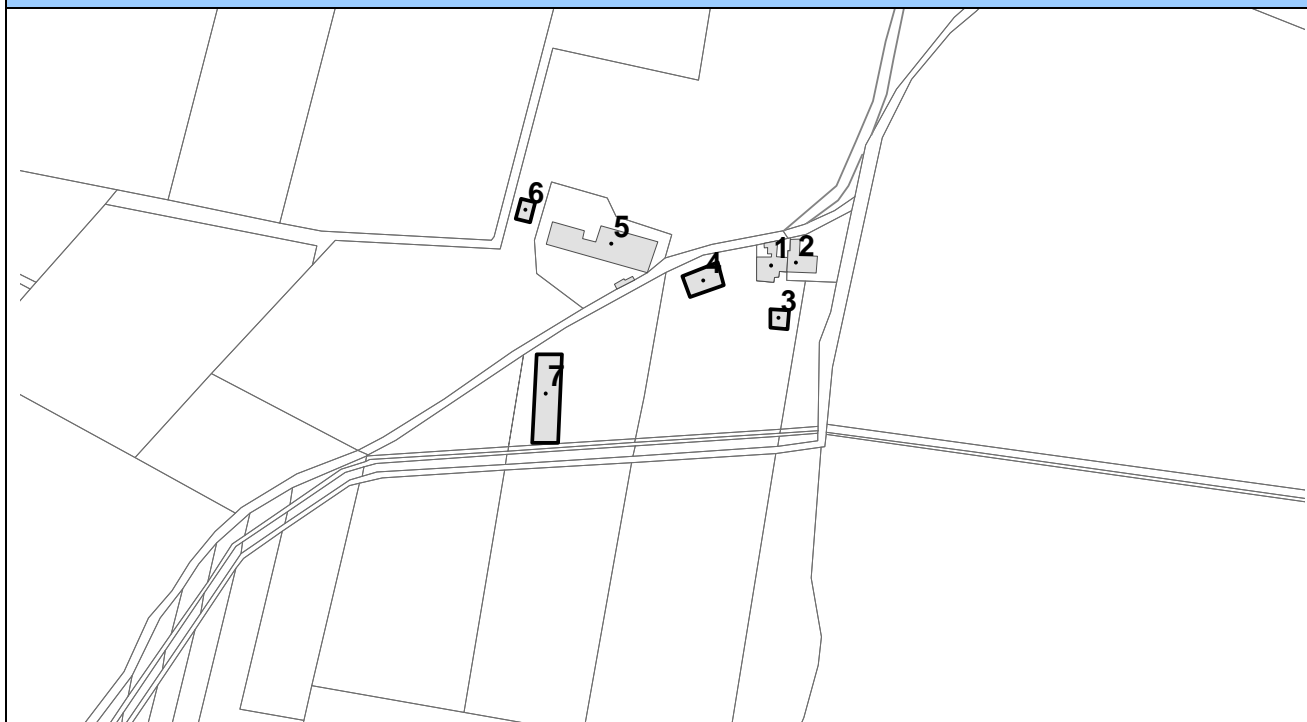
Foto a



Foto b



Zona D – Isolato 21



Base Catastale 1:2000

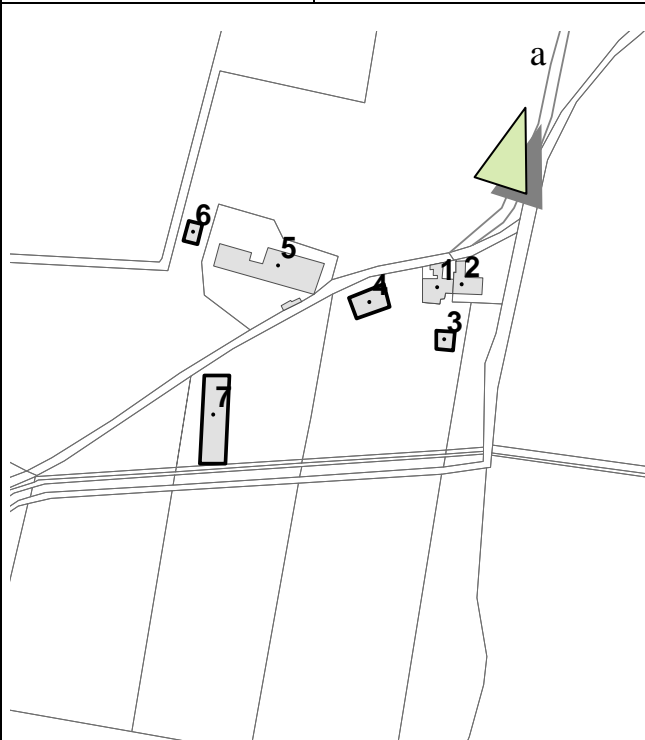


Ortofoto

Zona D		Isolato 21	
Edificio 1			
Toponimo località			
Localizzazione			
Dati immobile			
Epoca di costruzione	-		
Tipo di costruzione	Palazzina		
Parametri edilizi			
N° di piani	2		
Materiali Copertura	Laterizio		
Materiali Rivestimento	Intonaco		
Particolari elementi di distinzione dell'immobile			
Valenza	-		
Pertinenze e accessori	-		
Funzioni insediate			
Abitazione			
Stato di conservazione e utilizzo			
Indice rispetto all'analisi visiva da esterno	Sufficiente		
Presenza di recenti interventi di modificazione	-		
Grado di utilizzo dell'immobile	Totale		



Foto a



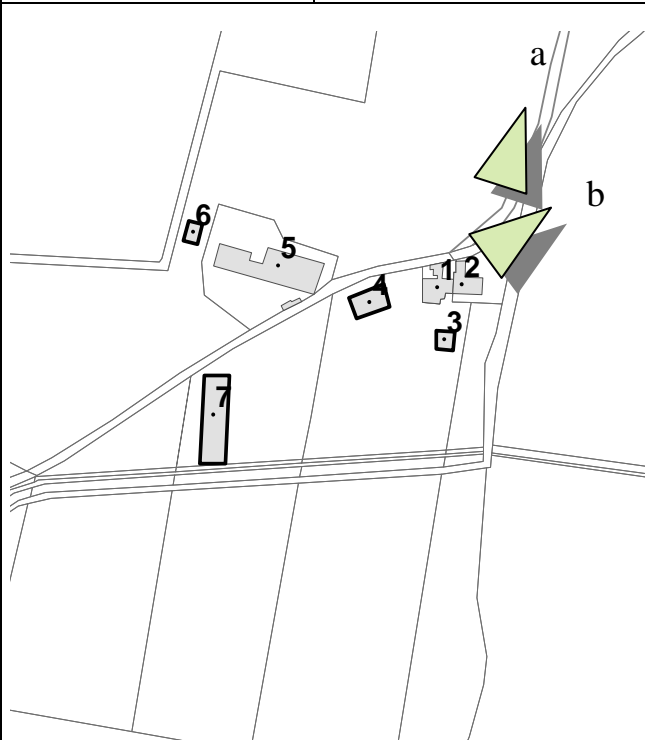
Zona D		Isolato 21	
Edificio 2			
Toponimo località			
Localizzazione			
Dati immobile			
Epoca di costruzione		-	
Tipo di costruzione		Casa colonica	
Parametri edilizi			
N° di piani		2	
Materiali Copertura		Laterizio	
Materiali Rivestimento		Pietra	
Particolari elementi di distinzione dell'immobile			
Valenza		-	
Pertinenze e accessori		-	
Funzioni insediate			
-			
Stato di conservazione e utilizzo			
Indice rispetto all'analisi visiva da esterno		Fatiscente	
Presenza di recenti interventi di modificazione		-	
Grado di utilizzo dell'immobile		Non in uso	



Foto a



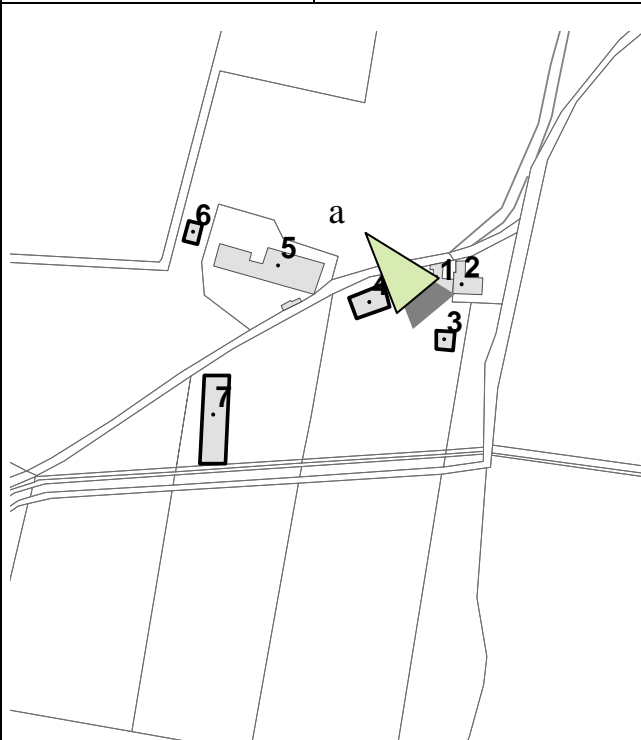
Foto b



Zona D		Isolato 21	
Edificio 3			
Toponimo località			
Localizzazione			
Dati immobile			
Epoca di costruzione		-	
Tipo di costruzione		Box	
Parametri edilizi			
N° di piani		1	
Materiali Copertura		Laterizio	
Materiali Rivestimento		Mattoni	
Particolari elementi di distinzione dell'immobile			
Valenza		-	
Pertinenze e accessori		-	
Funzioni insediate			
Ricovero mezzi e attrezzature			
Stato di conservazione e utilizzo			
Indice rispetto all'analisi visiva da esterno		Sufficiente	
Presenza di recenti interventi di modificazione		-	
Grado di utilizzo dell'immobile		Totale	



Foto a



Zona D		Isolato 21	
Edificio 4			
Toponimo località			
Localizzazione			
Dati immobile			
Epoca di costruzione		-	
Tipo di costruzione		Portici/capannone non prefabbricato	
Parametri edilizi			
N° di piani		1	
Materiali Copertura		Laterizio	
Materiali Rivestimento		Mattoni	
Particolari elementi di distinzione dell'immobile			
Valenza		-	
Pertinenze e accessori		-	
Funzioni insediate			
Ricovero mezzi e attrezzature			
Stato di conservazione e utilizzo			
Indice rispetto all'analisi visiva da esterno		Sufficiente	
Presenza di recenti interventi di modificazione		-	
Grado di utilizzo dell'immobile		Totale	



Foto a



Foto b

Zona D		Isolato 21	
Edificio 5			
Toponimo località			
Localizzazione			
Dati immobile			
Epoca di costruzione	-		
Tipo di costruzione	Casa colonica		
Parametri edilizi			
N° di piani	2		
Materiali Copertura	Laterizio		
Materiali Rivestimento	Mattoni		
Particolari elementi di distinzione dell'immobile			
Valenza	-		
Pertinenze e accessori	-		
Funzioni insediate			
-			
Stato di conservazione e utilizzo			
Indice rispetto all'analisi visiva da esterno	Sufficiente		
Presenza di recenti interventi di modificazione	-		
Grado di utilizzo dell'immobile	Totale		

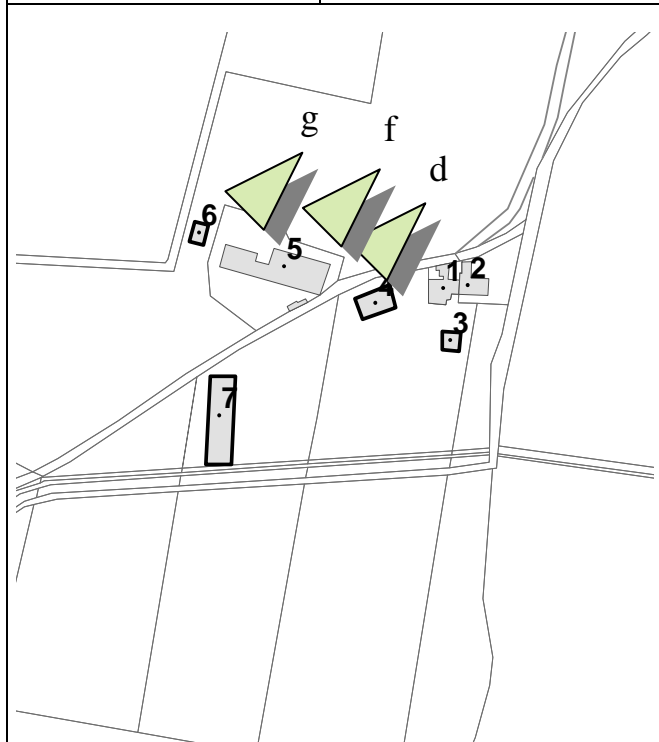


Foto d



Foto f

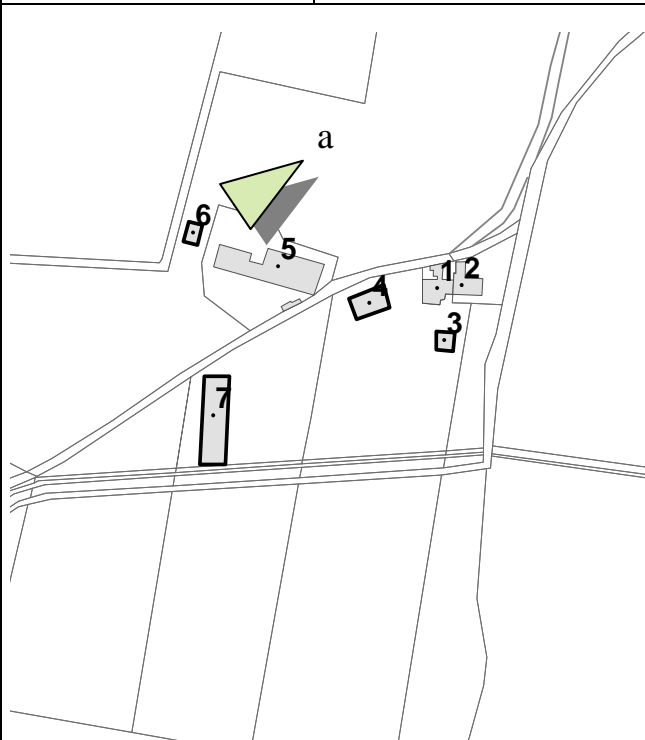


Foto g

Zona D		Isolato 21	
Edificio 6			
Toponimo località			
Localizzazione			
Dati immobile			
Epoca di costruzione	-		
Tipo di costruzione	Stalla		
Parametri edilizi			
N° di piani	1		
Materiali Copertura	Laterizio		
Materiali Rivestimento	Intonaco		
Particolari elementi di distinzione dell'immobile			
Valenza	-		
Pertinenze e accessori	-		
Funzioni insediate			
Ricovero mezzi e attrezzature			
Stato di conservazione e utilizzo			
Indice rispetto all'analisi visiva da esterno	Sufficiente		
Presenza di recenti interventi di modificazione	-		
Grado di utilizzo dell'immobile	Totale		



Foto a



Zona D		Isolato 21	
Edificio 7			
Toponimo località			
Localizzazione			
Dati immobile			
Epoca di costruzione		-	
Tipo di costruzione		Portico/capannone non prefabbricato	
Parametri edilizi			
N° di piani		1	
Materiali Copertura		Cemento	
Materiali Rivestimento		Mattoni	
Particolari elementi di distinzione dell'immobile			
Valenza		-	
Pertinenze e accessori		-	
Funzioni insediate			
Ricovero mezzi e attrezzature			
Stato di conservazione e utilizzo			
Indice rispetto all'analisi visiva da esterno		Sufficiente	
Presenza di recenti interventi di modificazione		-	
Grado di utilizzo dell'immobile		Totale	
			



Foto a

Zona D – Isolato 22



Base Catastale 1:2000



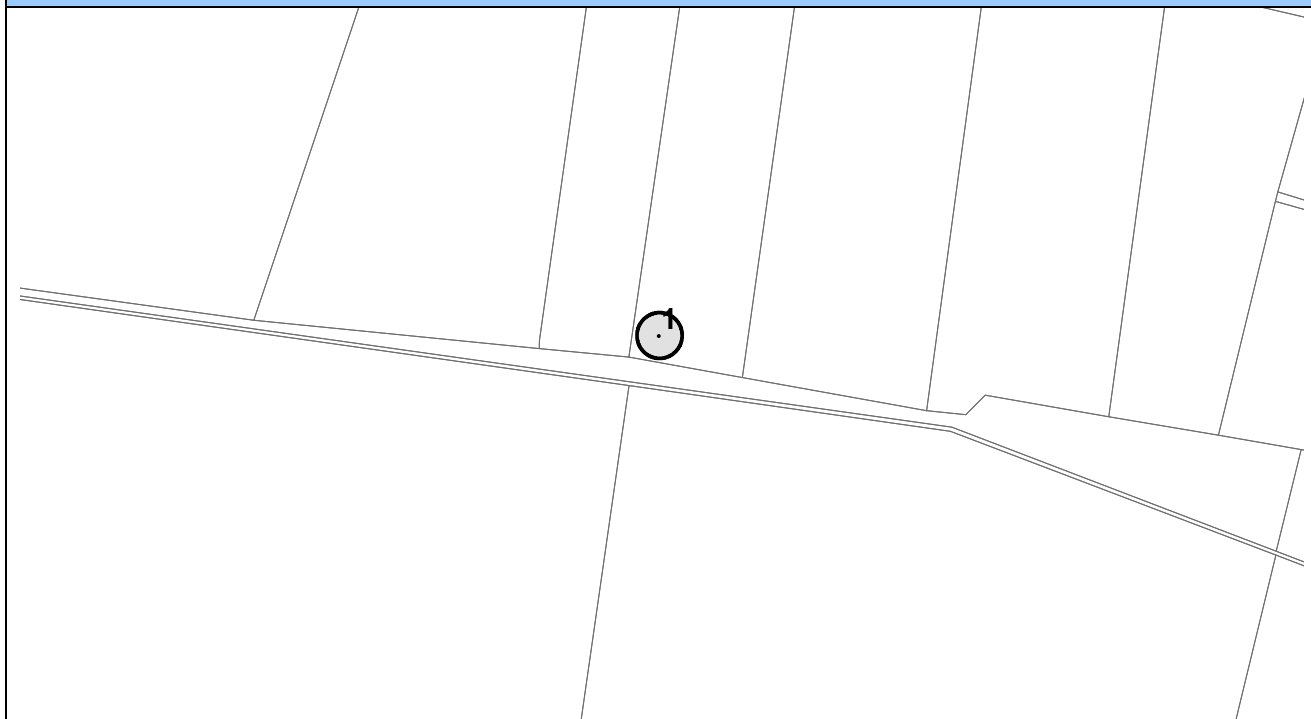
Ortofoto

Zona D		Isolato 22	
Edificio 1			
Toponimo località			
Localizzazione			
Dati immobile			
Epoca di costruzione		2000	
Tipo di costruzione		Capannone non prefabbricato	
Parametri edilizi			
N° di piani		1	
Materiali Copertura		Laterizio	
Materiali Rivestimento		Non prefabbricato	
Particolari elementi di distinzione dell'immobile			
Valenza		-	
Pertinenze e accessori		-	
Funzioni insediate			
Ricovero mezzi e attrezzature			
Stato di conservazione e utilizzo			
Indice rispetto all'analisi visiva da esterno		Buono	
Presenza di recenti interventi di modificazione		-	
Grado di utilizzo dell'immobile		Totale	
			



Foto a

Zona D – Isolato 23



Base Catastale 1:2000



Ortofoto

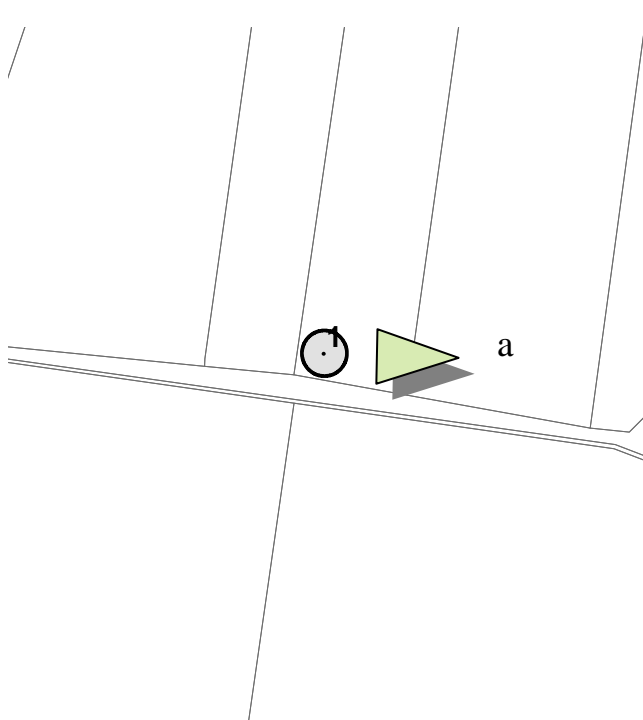
Zona D		Isolato 23	
Edificio 1			
Toponimo località			
Localizzazione			
Dati immobile			
Epoca di costruzione		-	
Tipo di costruzione		Cabine pozzi	
Parametri edilizi			
N° di piani		1	
Materiali Copertura		Laterizio	
Materiali Rivestimento		Intonaco	
Particolari elementi di distinzione dell'immobile			
Valenza		-	
Pertinenze e accessori		-	
Funzioni insediate			
Pozzo			
Stato di conservazione e utilizzo			
Indice rispetto all'analisi visiva da esterno		Sufficiente	
Presenza di recenti interventi di modificazione		-	
Grado di utilizzo dell'immobile		Totale	
			



Foto a

Zona D – Isolato 24



Base Catastale 1:2000



Ortofoto

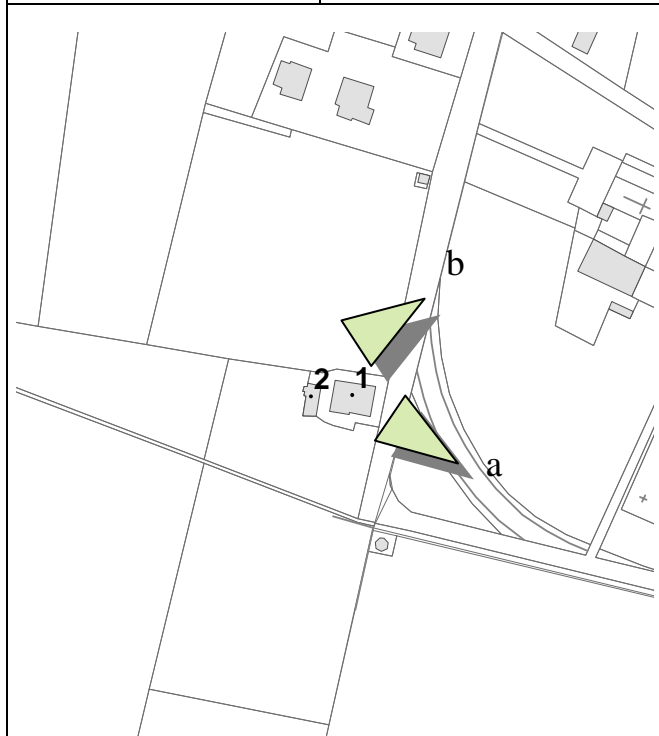
Zona D		Isolato 24	
Edificio 1			
Toponimo località			
Localizzazione			
Dati immobile			
Epoca di costruzione		'70	
Tipo di costruzione		Palazzina	
Parametri edilizi			
N° di piani		2	
Materiali Copertura		Laterizio	
Materiali Rivestimento		Intonaco	
Particolari elementi di distinzione dell'immobile			
Valenza		-	
Pertinenze e accessori		-	
Funzioni insediate			
Residenziale			
Stato di conservazione e utilizzo			
Indice rispetto all'analisi visiva da esterno		Sufficiente	
Presenza di recenti interventi di modificazione		-	
Grado di utilizzo dell'immobile		Totale	



Foto a



Foto b



Zona D		Isolato 24	
Edificio 2			
Toponimo località			
Localizzazione			
Dati immobile			
Epoca di costruzione		'70	
Tipo di costruzione		Box	
Parametri edilizi			
N° di piani		1	
Materiali Copertura		Laterizio	
Materiali Rivestimento		Intonaco	
Particolari elementi di distinzione dell'immobile			
Valenza		-	
Pertinenze e accessori		-	
Funzioni insediate			
Ricovero mezzi e attrezzature			
Stato di conservazione e utilizzo			
Indice rispetto all'analisi visiva da esterno		Sufficiente	
Presenza di recenti interventi di modificazione		-	
Grado di utilizzo dell'immobile		Totale	

Zona D – Isolato 25



Base Catastale 1:2000



Ortofoto

Zona D		Isolato 25	
Edificio 1			
Toponimo località			
Cimitero Centovera			
Localizzazione			
Dati immobile			
Epoca di costruzione		-	
Tipo di costruzione		Cimitero	
Parametri edilizi			
N° di piani		1	
Materiali Copertura		Laterizio	
Materiali Rivestimento		Intonaco	
Particolari elementi di distinzione dell'immobile			
Valenza		Storico testimoniale	
Pertinenze e accessori		-	
Funzioni insediate			
Religiosa			
Stato di conservazione e utilizzo			
Indice rispetto all'analisi visiva da esterno		Buono	
Presenza di recenti interventi di modificazione		-	
Grado di utilizzo dell'immobile		Totale	



Foto a

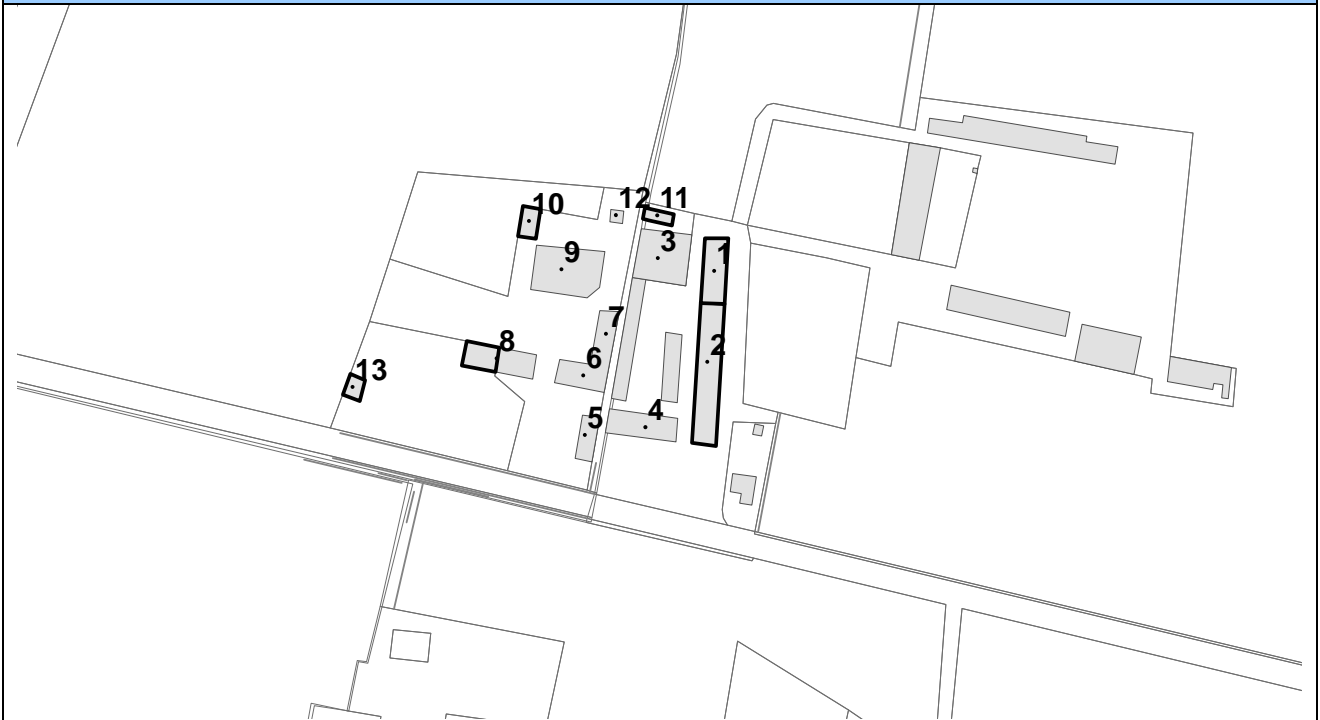


Foto b



Foto c

Zona D – Isolato 26



Base Catastale 1:2000



Ortofoto

Zona D		Isolato 26	
Edificio 1			
Toponimo località			
Localizzazione			
Dati immobile			
Epoca di costruzione		'800	
Tipo di costruzione		Casa colonica	
Parametri edilizi			
N° di piani		2	
Materiali Copertura		Laterizio	
Materiali Rivestimento		Intonaco	
Particolari elementi di distinzione dell'immobile			
Valenza		Storico testimoniale	
Pertinenze e accessori		Corte	
Funzioni insediate			
Residenziale			
Stato di conservazione e utilizzo			
Indice rispetto all'analisi visiva da esterno		Buono	
Presenza di recenti interventi di modificazione		-	
Grado di utilizzo dell'immobile		Totale	



Foto a

Zona D		Isolato 26	
Edificio 2			
Toponimo località			
Localizzazione			
Dati immobile			
Epoca di costruzione		'800	
Tipo di costruzione		Casa colonica	
Parametri edilizi			
N° di piani		2	
Materiali Copertura		Laterizio	
Materiali Rivestimento		Pietra/mattoni	
Particolari elementi di distinzione dell'immobile			
Valenza		Storico testimoniale	
Pertinenze e accessori		Corte	
Funzioni insediate			
Residenziale			
Stato di conservazione e utilizzo			
Indice rispetto all'analisi visiva da esterno		Buono	
Presenza di recenti interventi di modificazione		-	
Grado di utilizzo dell'immobile		Totale	



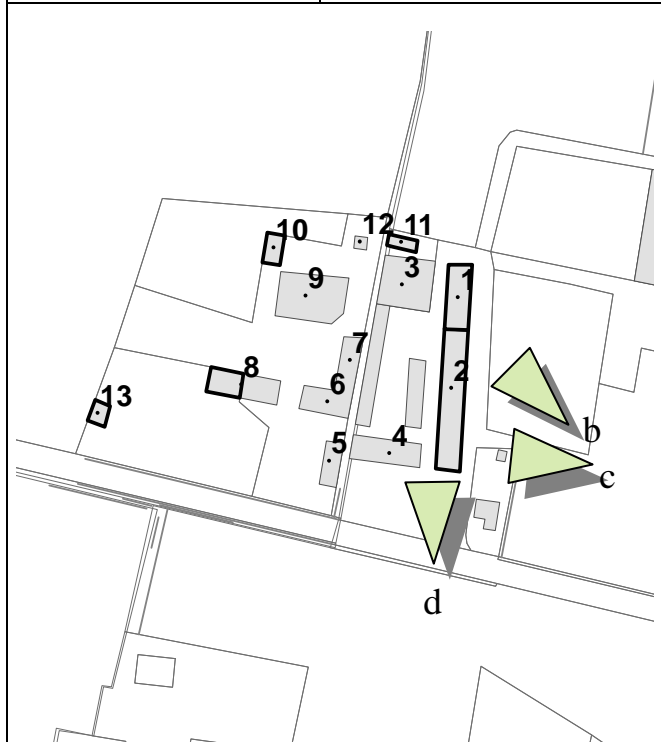
Foto b

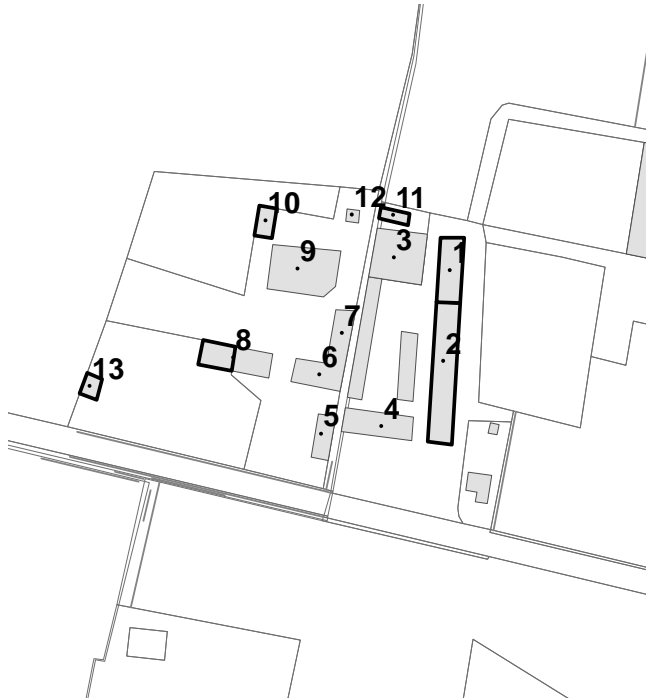


Foto c



Foto d



Zona D	Isolato 26	
Edificio 3		
Toponimo località		
Localizzazione		
Dati immobile		
Epoca di costruzione	'800	
Tipo di costruzione	Capannone non prefabbricato	
Parametri edilizi		
N° di piani	2	
Materiali Copertura	Laterizio	
Materiali Rivestimento	Pietra/mattoni	
Particolari elementi di distinzione dell'immobile		
Valenza	-	
Pertinenze e accessori	Corte	
Funzioni insediate		
Residenziale		
Stato di conservazione e utilizzo		
Indice rispetto all'analisi visiva da esterno	Buono	
Presenza di recenti interventi di modificazione	-	
Grado di utilizzo dell'immobile	Totale	
		

Zona D		Isolato 26	
Edificio 4			
Toponimo località			
Localizzazione			
Dati immobile			
Epoca di costruzione		'800	
Tipo di costruzione		Stalla/fienile	
Parametri edilizi			
N° di piani		2	
Materiali Copertura		Laterizio	
Materiali Rivestimento		Pietra/mattoni	
Particolari elementi di distinzione dell'immobile			
Valenza		Storico testimoniale	
Pertinenze e accessori		Corte	
Funzioni insediate			
Residenziale			
Stato di conservazione e utilizzo			
Indice rispetto all'analisi visiva da esterno		Buono	
Presenza di recenti interventi di modificazione		-	
Grado di utilizzo dell'immobile		Totale	



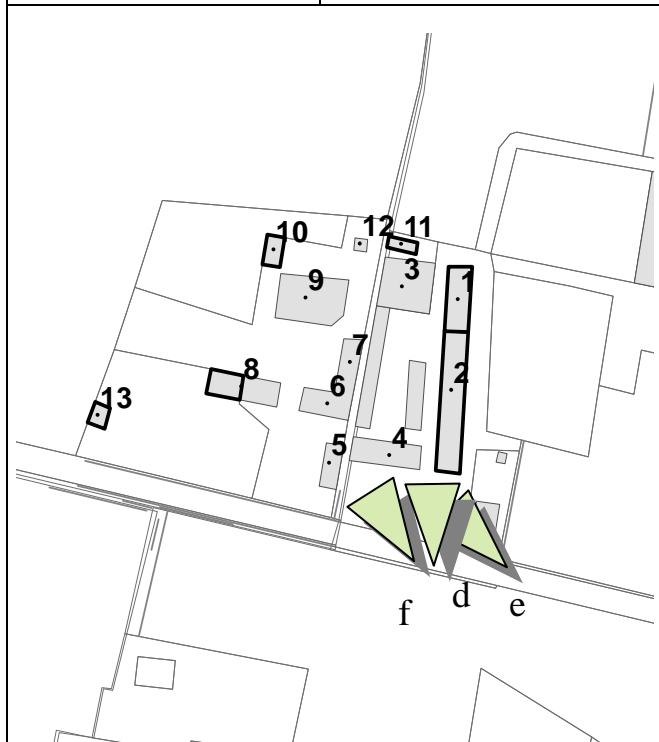
Foto d



Foto e



Foto f



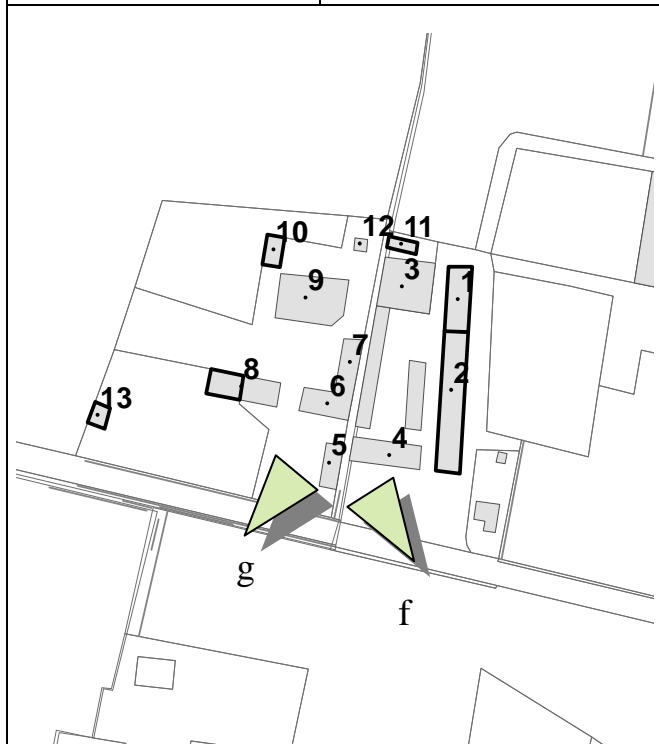
Zona D		Isolato 26	
Edificio 5			
Toponimo località			
Localizzazione			
Dati immobile			
Epoca di costruzione		'800	
Tipo di costruzione		Portico/Fienile	
Parametri edilizi			
N° di piani		1	
Materiali Copertura		Laterizio	
Materiali Rivestimento		Pietra/mattoni	
Particolari elementi di distinzione dell'immobile			
Valenza		Storico testimoniale	
Pertinenze e accessori		Corte	
Funzioni insediate			
Ricovero mezzi e attrezzature			
Stato di conservazione e utilizzo			
Indice rispetto all'analisi visiva da esterno		Buono	
Presenza di recenti interventi di modificazione		-	
Grado di utilizzo dell'immobile		Totale	



Foto g



Foto f



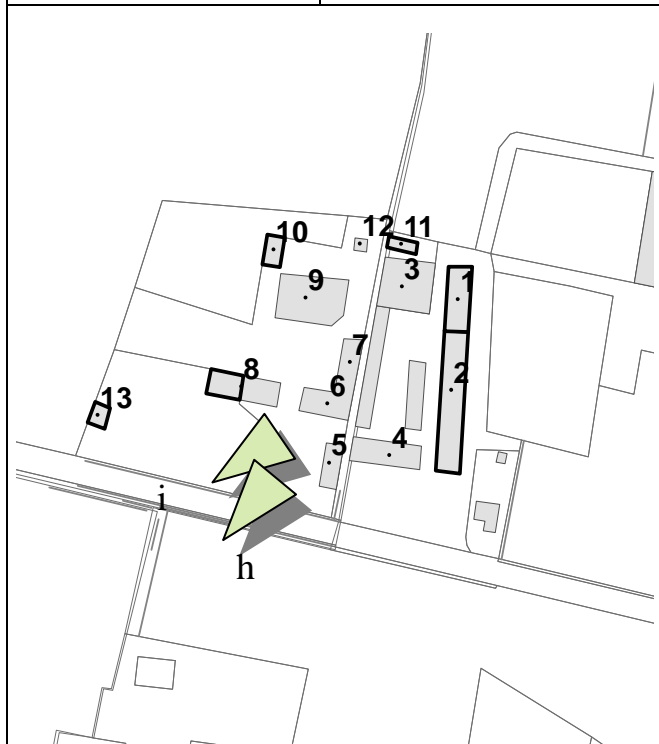
Zona D		Isolato 26	
Edificio 6			
Toponimo località			
Localizzazione			
Dati immobile			
Epoca di costruzione		'800	
Tipo di costruzione		Casa colonica	
Parametri edilizi			
N° di piani		2	
Materiali Copertura		Intonaco	
Materiali Rivestimento		Pietra/mattoni	
Particolari elementi di distinzione dell'immobile			
Valenza		-	
Pertinenze e accessori		Corte	
Funzioni insediate			
Ricovero mezzi e attrezzature			
Stato di conservazione e utilizzo			
Indice rispetto all'analisi visiva da esterno		Buono	
Presenza di recenti interventi di modificazione		Ristrutturazione	
Grado di utilizzo dell'immobile		Totale	



Foto h



Foto i



Zona D		Isolato 26	
Edificio 7			
Toponimo località			
Localizzazione			
Dati immobile			
Epoca di costruzione		'800	
Tipo di costruzione		Fienile	
Parametri edilizi			
N° di piani		1	
Materiali Copertura		Laterizio	
Materiali Rivestimento		Pietra/mattoni	
Particolari elementi di distinzione dell'immobile			
Valenza		-	
Pertinenze e accessori		Corte	
Funzioni insediate			
-			
Stato di conservazione e utilizzo			
Indice rispetto all'analisi visiva da esterno		Buono	
Presenza di recenti interventi di modificazione		-	
Grado di utilizzo dell'immobile		Totale	

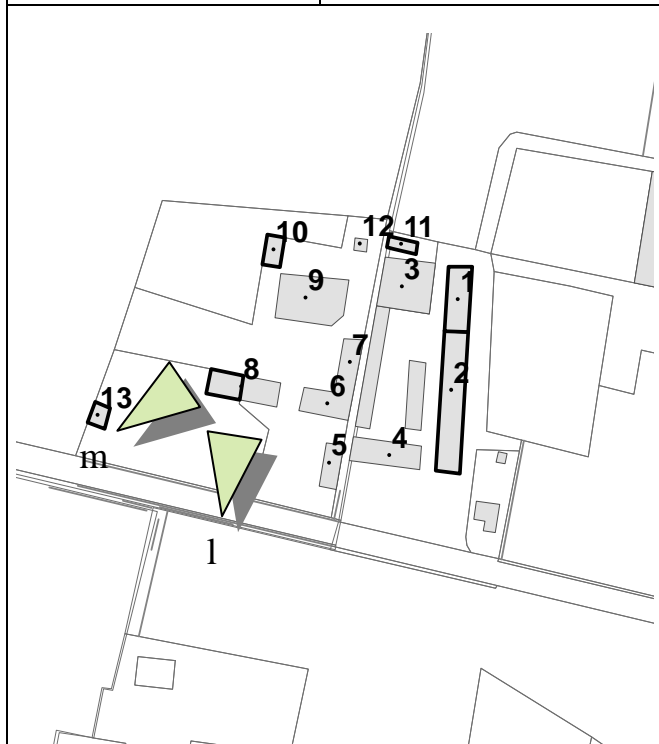
Zona D		Isolato 26	
Edificio 8			
Toponimo località			
Localizzazione			
Dati immobile			
Epoca di costruzione		'800	
Tipo di costruzione		Casa colonica	
Parametri edilizi			
N° di piani		2	
Materiali Copertura		Laterizio	
Materiali Rivestimento		Pietra/mattoni	
Particolari elementi di distinzione dell'immobile			
Valenza		Tipologico	
Pertinenze e accessori		Corte	
Funzioni insediate			
Ricovero mezzi e attrezzature			
Stato di conservazione e utilizzo			
Indice rispetto all'analisi visiva da esterno		Buono	
Presenza di recenti interventi di modificazione		-	
Grado di utilizzo dell'immobile		Non in uso	



Foto l



Foto m



Zona D	Isolato 26
Edificio 9	
Toponimo località	
Localizzazione	
Dati immobile	
Epoca di costruzione	'800
Tipo di costruzione	Capannone non prefabbricato
Parametri edilizi	
N° di piani	1
Materiali Copertura	Laterizio
Materiali Rivestimento	Mattoni
Particolari elementi di distinzione dell'immobile	
Valenza	-
Pertinenze e accessori	Corte
Funzioni insediate	
Ricovero mezzi e attrezzature	
Stato di conservazione e utilizzo	
Indice rispetto all'analisi visiva da esterno	Buono
Presenza di recenti interventi di modificazione	-
Grado di utilizzo dell'immobile	Totale



Foto i


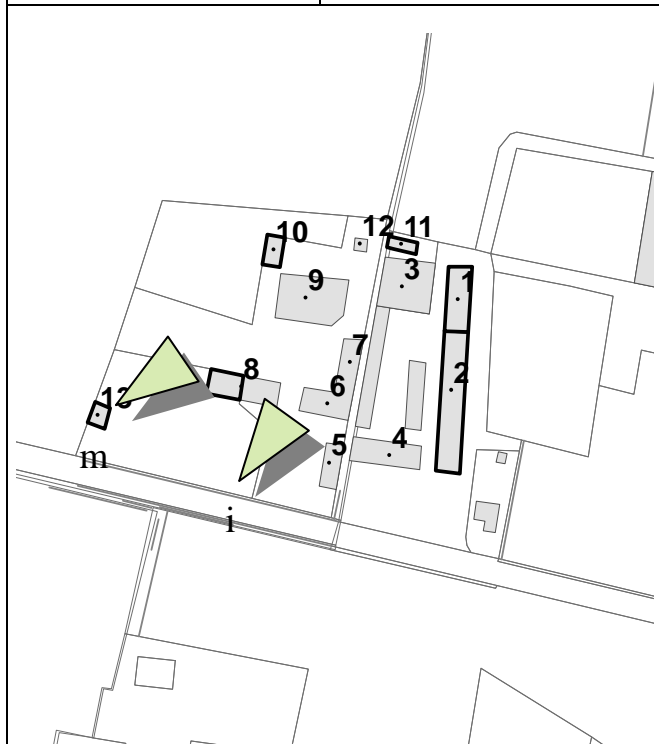


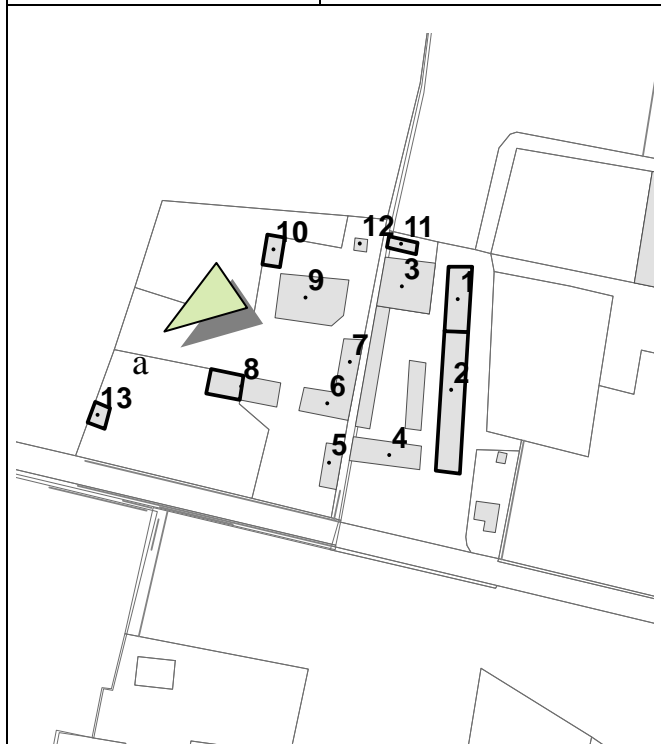
Foto m



Zona D		Isolato 26	
Edificio 10			
Toponimo località			
Localizzazione			
Dati immobile			
Epoca di costruzione		'800	
Tipo di costruzione		Pollaio	
Parametri edilizi			
N° di piani		2	
Materiali Copertura		Laterizio	
Materiali Rivestimento		Pietra/Mattoni	
Particolari elementi di distinzione dell'immobile			
Valenza		-	
Pertinenze e accessori		-	
Funzioni insediate			
Ricovero animali da cortile			
Stato di conservazione e utilizzo			
Indice rispetto all'analisi visiva da esterno		Sufficiente	
Presenza di recenti interventi di modificazione		-	
Grado di utilizzo dell'immobile		Totale	



Foto a



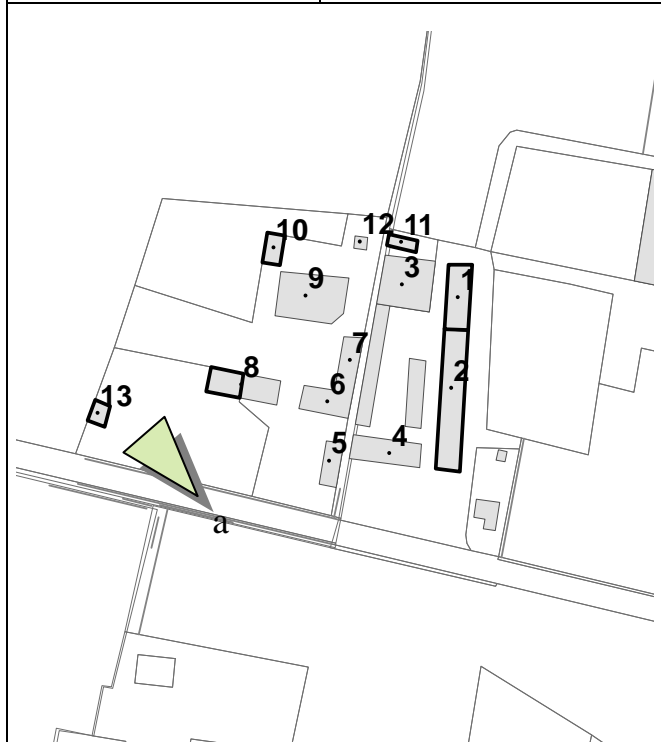
Zona D		Isolato 26	
Edificio 11			
Toponimo località			
Localizzazione			
Dati immobile			
Epoca di costruzione		'800	
Tipo di costruzione		Fienile	
Parametri edilizi			
N° di piani		2	
Materiali Copertura		Laterizio	
Materiali Rivestimento		Pietra/mattoni	
Particolari elementi di distinzione dell'immobile			
Valenza		-	
Pertinenze e accessori		Corte	
Funzioni insediate			
-			
Stato di conservazione e utilizzo			
Indice rispetto all'analisi visiva da esterno		Sufficiente	
Presenza di recenti interventi di modificazione		-	
Grado di utilizzo dell'immobile		Totale	

Zona D		Isolato 26	
Edificio 12			
Toponimo località			
Localizzazione			
Dati immobile			
Epoca di costruzione		'800	
Tipo di costruzione		Pollaio	
Parametri edilizi			
N° di piani		1	
Materiali Copertura		Laterizio	
Materiali Rivestimento		Pietra/mattoni	
Particolari elementi di distinzione dell'immobile			
Valenza		-	
Pertinenze e accessori		-	
Funzioni insediate			
-			
Stato di conservazione e utilizzo			
Indice rispetto all'analisi visiva da esterno		Sufficiente	
Presenza di recenti interventi di modificazione		-	
Grado di utilizzo dell'immobile		Totale	

Zona D		Isolato 26	
Edificio 13			
Toponimo località			
Localizzazione			
Dati immobile			
Epoca di costruzione		'800	
Tipo di costruzione		Cabine pozzi	
Parametri edilizi			
N° di piani		1	
Materiali Copertura		Laterizio	
Materiali Rivestimento		Pietra/Mattoni	
Particolari elementi di distinzione dell'immobile			
Valenza		-	
Pertinenze e accessori		-	
Funzioni insediate			
-			
Stato di conservazione e utilizzo			
Indice rispetto all'analisi visiva da esterno		Insufficiente	
Presenza di recenti interventi di modificazione		-	
Grado di utilizzo dell'immobile		Totale	



Foto a



Zona D – Isolato 27



Base Catastale 1:2000



Ortofoto

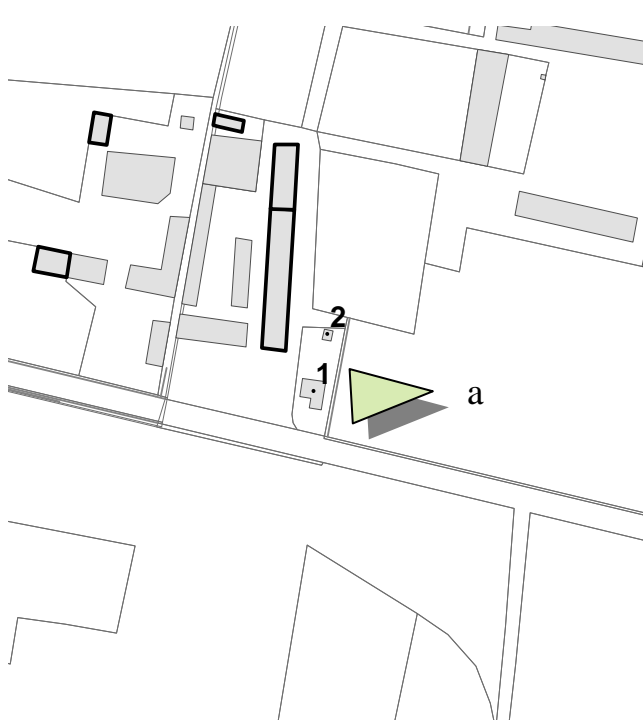
Zona D		Isolato 27	
Edificio 1			
Toponimo località			
Localizzazione			
Dati immobile			
Epoca di costruzione		-	
Tipo di costruzione		Palazzina	
Parametri edilizi			
N° di piani		2	
Materiali Copertura		Laterizio	
Materiali Rivestimento		Intonaco	
Particolari elementi di distinzione dell'immobile			
Valenza		-	
Pertinenze e accessori		-	
Funzioni insediate			
Residenziale			
Stato di conservazione e utilizzo			
Indice rispetto all'analisi visiva da esterno		Ottimo	
Presenza di recenti interventi di modificazione		-	
Grado di utilizzo dell'immobile		Totale	
			



Foto a

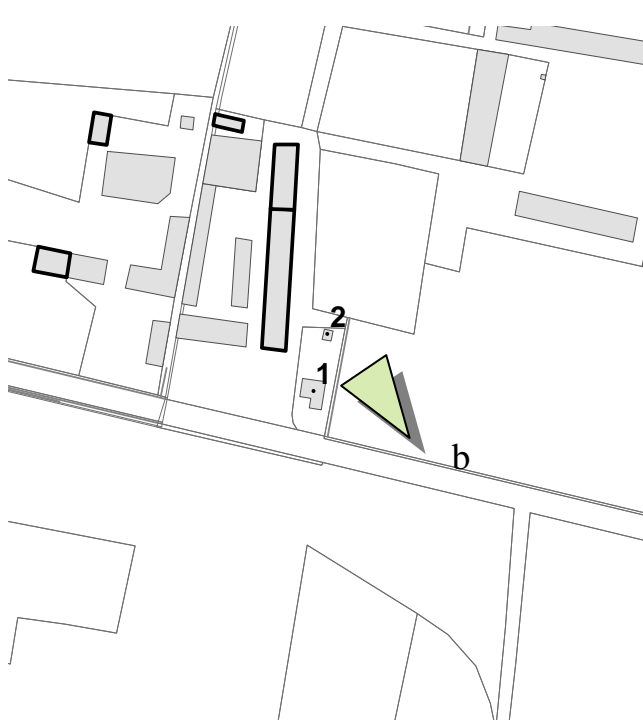
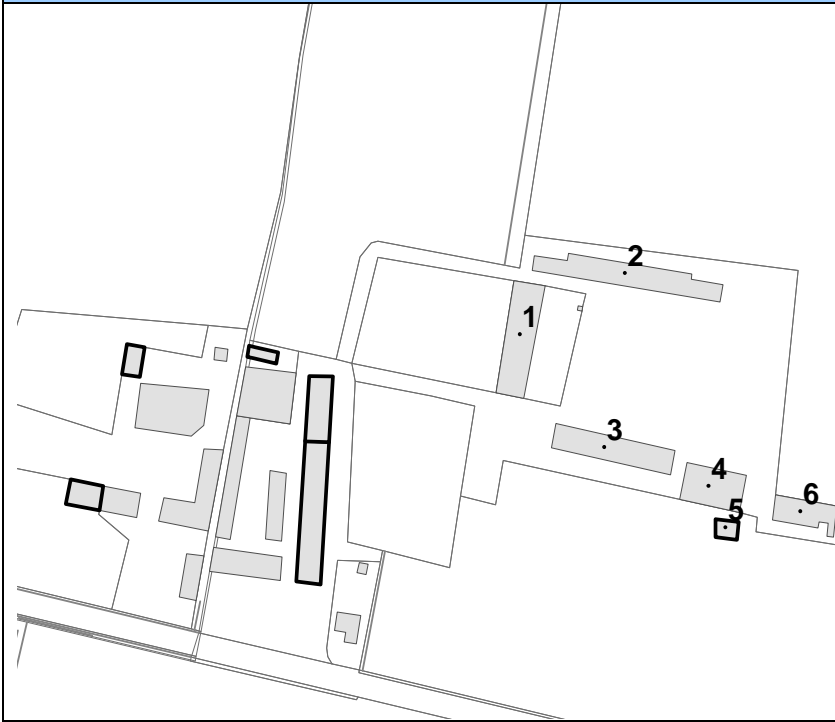
Zona D		Isolato 27	
Edificio 2			
Toponimo località			
Localizzazione			
Dati immobile			
Epoca di costruzione		-	
Tipo di costruzione		Cabina enel	
Parametri edilizi			
N° di piani		1	
Materiali Copertura		Laterizio	
Materiali Rivestimento		Intonaco	
Particolari elementi di distinzione dell'immobile			
Valenza		-	
Pertinenze e accessori		-	
Funzioni insediate			
Cabina enel			
Stato di conservazione e utilizzo			
Indice rispetto all'analisi visiva da esterno		Ottimo	
Presenza di recenti interventi di modificazione		-	
Grado di utilizzo dell'immobile		Totale	
			



Foto b

Zona D – Isolato 28



Base Catastale 1:2000

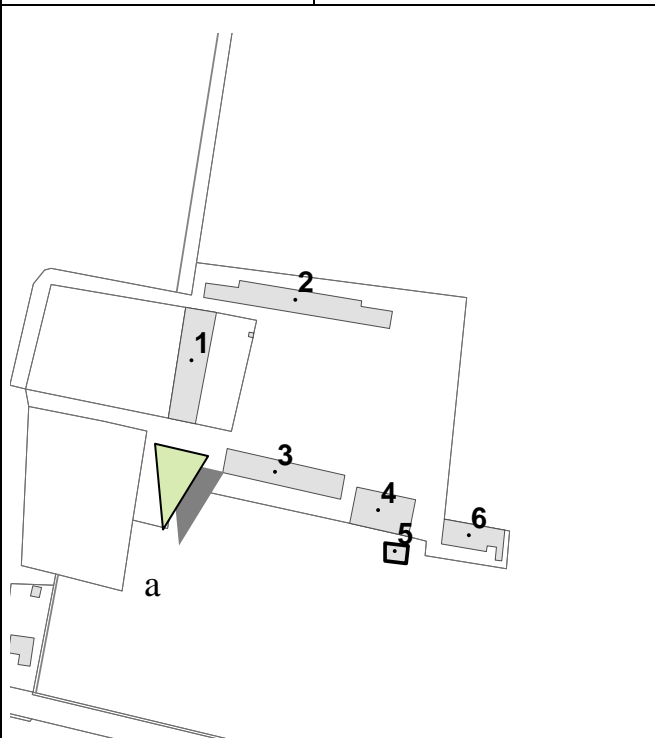


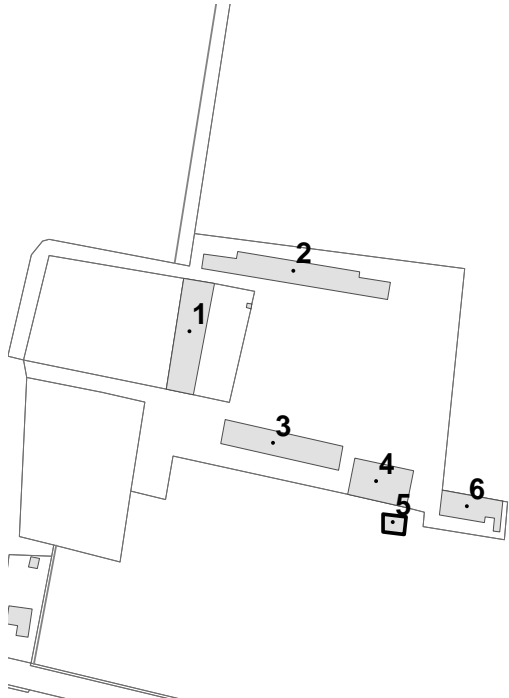
Ortofoto

Zona D		Isolato 28	
Edificio 1			
Toponimo località			
Quattro cascine			
Localizzazione			
Dati immobile			
Epoca di costruzione		-	
Tipo di costruzione		Casa colonica	
Parametri edilizi			
N° di piani		2	
Materiali Copertura		Laterizio	
Materiali Rivestimento		Intonaco	
Particolari elementi di distinzione dell'immobile			
Valenza		Storico testimoniale	
Pertinenze e accessori		Corte	
Funzioni insediate			
Residenziale			
Stato di conservazione e utilizzo			
Indice rispetto all'analisi visiva da esterno		Ottimo	
Presenza di recenti interventi di modificazione		-	
Grado di utilizzo dell'immobile		Totale	



Foto a



Zona D	Isolato 28	
Edificio 2		
Toponimo località		
Quattro cascine		
Localizzazione		
Dati immobile		
Epoca di costruzione	-	
Tipo di costruzione	Fienile	
Parametri edilizi		
N° di piani	2	
Materiali Copertura	Laterizio	
Materiali Rivestimento	Pietra/mattoni	
Particolari elementi di distinzione dell'immobile		
Valenza	-	
Pertinenze e accessori	Corte	
Funzioni insediate		
Ricovero mezzi e attrezzature		
Stato di conservazione e utilizzo		
Indice rispetto all'analisi visiva da esterno	Ottimo	
Presenza di recenti interventi di modificazione	-	
Grado di utilizzo dell'immobile	Totale	
		

Zona D		Isolato 28	
Edificio 3			
Toponimo località			
Quattro cascine			
Localizzazione			
Dati immobile			
Epoca di costruzione		-	
Tipo di costruzione		Fienile	
Parametri edilizi			
N° di piani		2	
Materiali Copertura		Laterizio	
Materiali Rivestimento		Mattoni	
Particolari elementi di distinzione dell'immobile			
Valenza		Storico testimoniale	
Pertinenze e accessori		Corte	
Funzioni insediate			
Ricovero mezzi e attrezzature			
Stato di conservazione e utilizzo			
Indice rispetto all'analisi visiva da esterno		Buono	
Presenza di recenti interventi di modificazione		-	
Grado di utilizzo dell'immobile		Totale	



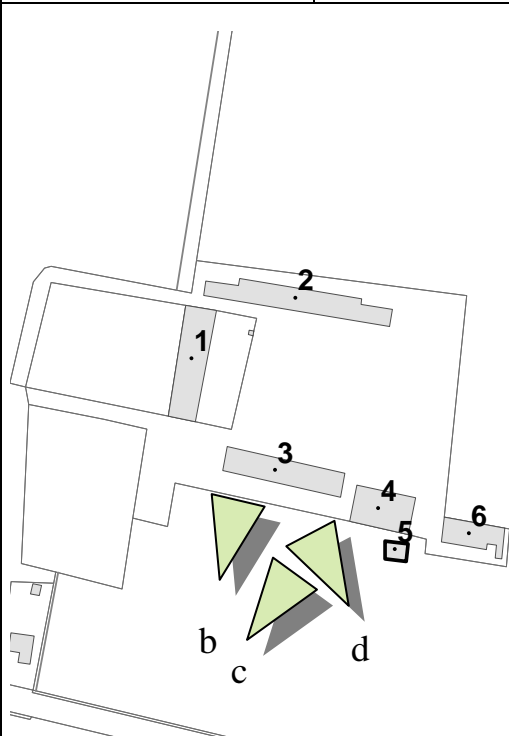
Foto b



Foto c



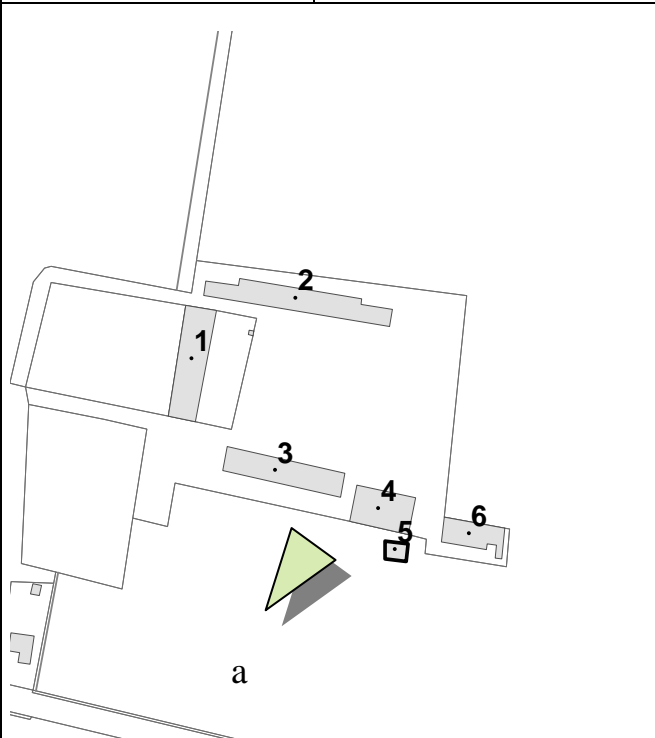
Foto d



Zona D		Isolato 28	
Edificio 4			
Toponimo località			
Quattro cascine			
Localizzazione			
Dati immobile			
Epoca di costruzione		-	
Tipo di costruzione		Fienile	
Parametri edilizi			
N° di piani		2	
Materiali Copertura		Laterizio	
Materiali Rivestimento		Mattoni	
Particolari elementi di distinzione dell'immobile			
Valenza		Storico testimoniale	
Pertinenze e accessori		Corte	
Funzioni insediate			
Ricovero mezzi e attrezzature			
Stato di conservazione e utilizzo			
Indice rispetto all'analisi visiva da esterno		Buono	
Presenza di recenti interventi di modificazione		-	
Grado di utilizzo dell'immobile		Totale	



Foto a



Zona D		Isolato 28	
Edificio 5			
Toponimo località			
Quattro cascine			
Localizzazione			
Dati immobile			
Epoca di costruzione		-	
Tipo di costruzione		Fienile	
Parametri edilizi			
N° di piani		2	
Materiali Copertura		Laterizio	
Materiali Rivestimento		Mattoni	
Particolari elementi di distinzione dell'immobile			
Valenza		-	
Pertinenze e accessori		Corte	
Funzioni insediate			
Ricovero mezzi e attrezzature			
Stato di conservazione e utilizzo			
Indice rispetto all'analisi visiva da esterno		Sufficiente	
Presenza di recenti interventi di modificazione		-	
Grado di utilizzo dell'immobile		Totale	



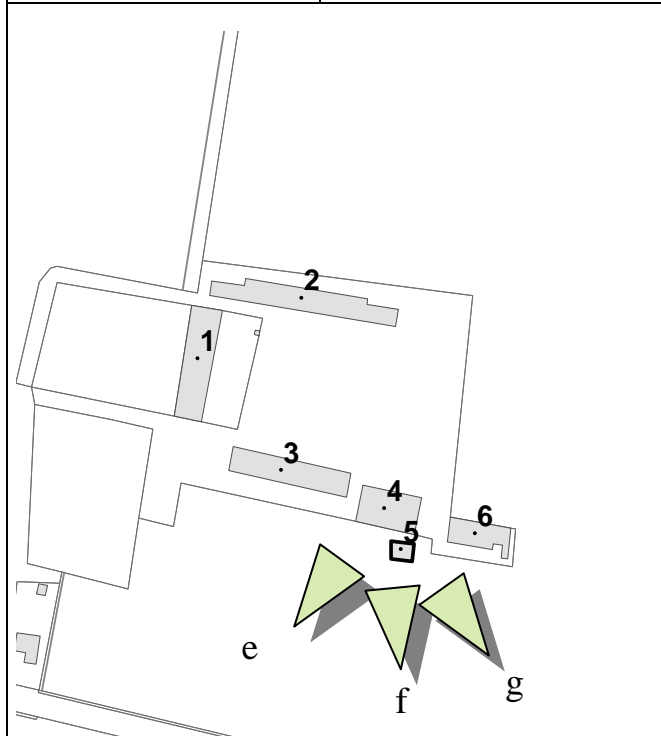
Foto e



Foto f



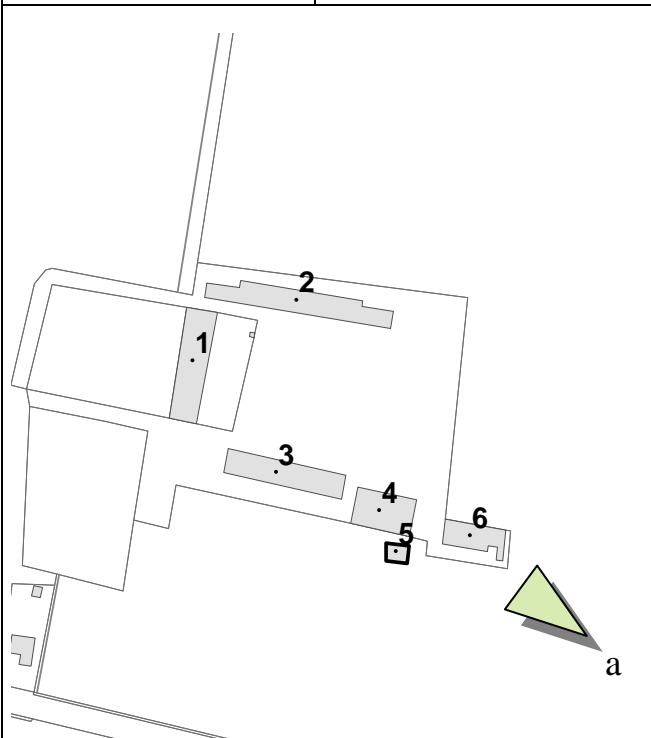
Foto g



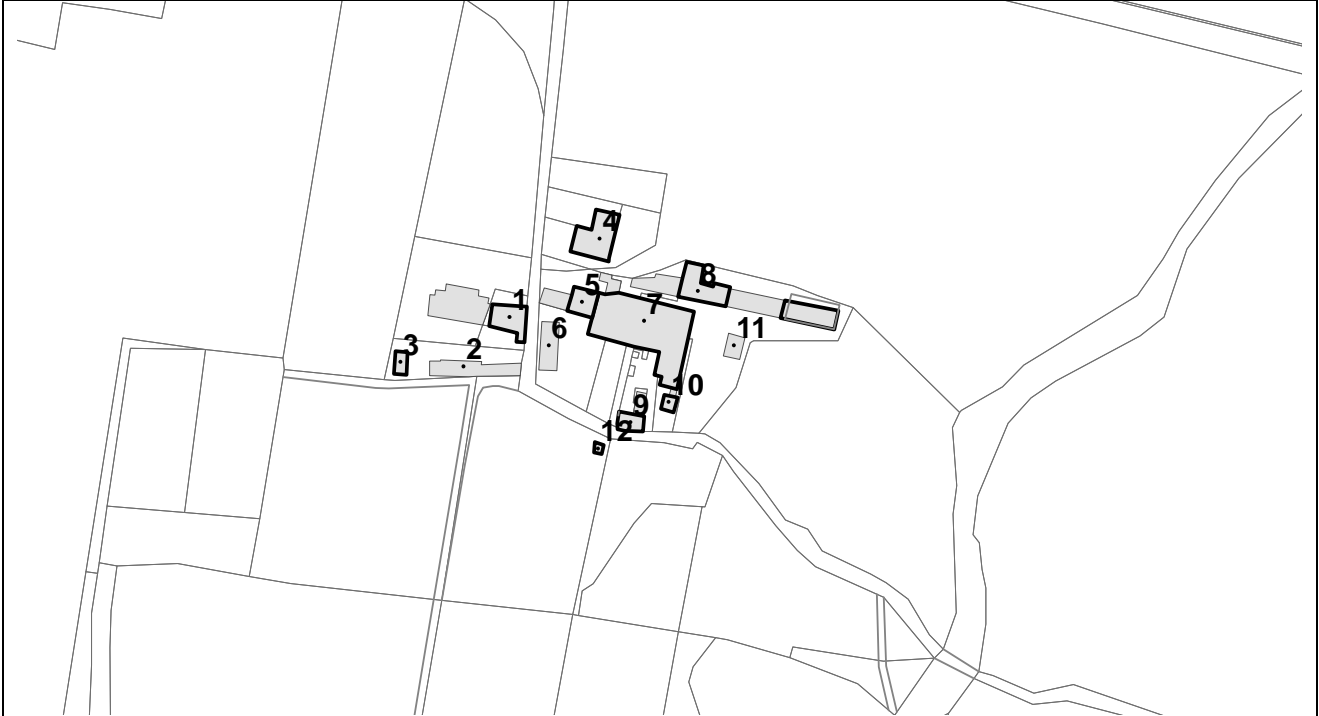
Zona D		Isolato 28	
Edificio 6			
Toponimo località			
Quattro cascine			
Localizzazione			
Dati immobile			
Epoca di costruzione		-	
Tipo di costruzione		Casa colonica	
Parametri edilizi			
N° di piani		3	
Materiali Copertura		Laterizio	
Materiali Rivestimento		Intonaco	
Particolari elementi di distinzione dell'immobile			
Valenza		Storico testimoniale	
Pertinenze e accessori		Corte	
Funzioni insediate			
Residenziale			
Stato di conservazione e utilizzo			
Indice rispetto all'analisi visiva da esterno		Sufficiente	
Presenza di recenti interventi di modificazione		-	
Grado di utilizzo dell'immobile		Totale	



Foto a



Zona D – Isolato 29



Base Catastale 1:2000



Ortofoto

Zona D		Isolato 29	
Edificio 1			
Toponimo località			
Ca' nova di Centovera			
Localizzazione			
Dati immobile			
Epoca di costruzione		-	
Tipo di costruzione		Casa colonica	
Parametri edilizi			
N° di piani		3	
Materiali Copertura		Laterizio	
Materiali Rivestimento		Intonaco	
Particolari elementi di distinzione dell'immobile			
Valenza		-	
Pertinenze e accessori		-	
Funzioni insediate			
Residenziale			
Stato di conservazione e utilizzo			
Indice rispetto all'analisi visiva da esterno		Buono	
Presenza di recenti interventi di modificazione		-	
Grado di utilizzo dell'immobile		Totale	



Foto a



Foto b



Foto c



Zona D	Isolato 29
Edificio 2	
Toponimo località	
Ca' nova di Centovera	
Localizzazione	
Dati immobile	
Epoca di costruzione	-
Tipo di costruzione	Casa colonica
Parametri edilizi	
N° di piani	2
Materiali Copertura	Laterizio
Materiali Rivestimento	Intonaco
Particolari elementi di distinzione dell'immobile	
Valenza	-
Pertinenze e accessori	-
Funzioni insediate	
Residenziale	
Stato di conservazione e utilizzo	
Indice rispetto all'analisi visiva da esterno	Buono
Presenza di recenti interventi di modificazione	-
Grado di utilizzo dell'immobile	Totale



Foto a



Zona D		Isolato 29	
Edificio 3			
Toponimo località			
Ca' nova di Centovera			
Localizzazione			
Dati immobile			
Epoca di costruzione		-	
Tipo di costruzione		Box	
Parametri edilizi			
N° di piani		1	
Materiali Copertura		Cemento	
Materiali Rivestimento		Lamiera	
Particolari elementi di distinzione dell'immobile			
Valenza		-	
Pertinenze e accessori		-	
Funzioni insediate			
Ricovero mezzi e attrezzature			
Stato di conservazione e utilizzo			
Indice rispetto all'analisi visiva da esterno		Buono	
Presenza di recenti interventi di modificazione		-	
Grado di utilizzo dell'immobile		Totale	



Foto c



Foto d




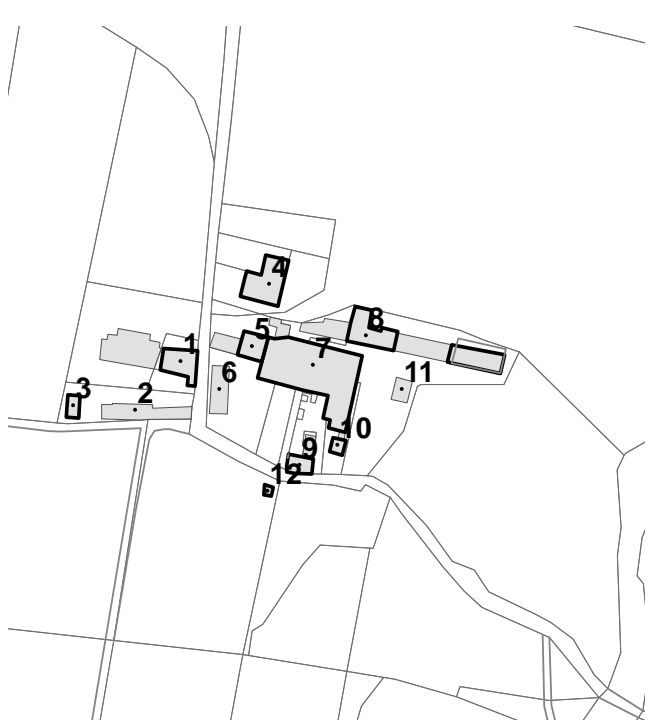
Zona D	Isolato 29
Edificio 4	
Toponimo località	
Ca' nova di Centovera	
Localizzazione	
Dati immobile	
Epoca di costruzione	-
Tipo di costruzione	Palazzina
Parametri edilizi	
N° di piani	2
Materiali Copertura	Laterizio
Materiali Rivestimento	Intonaco
Particolari elementi di distinzione dell'immobile	
Valenza	-
Pertinenze e accessori	-
Funzioni insediate	
Residenziale	
Stato di conservazione e utilizzo	
Indice rispetto all'analisi visiva da esterno	Buono
Presenza di recenti interventi di modificazione	-
Grado di utilizzo dell'immobile	Totale



Foto a



Zona D	Isolato 29
Edificio 5	
Toponimo località	
Ca' nova di Centovera	
Localizzazione	
Dati immobile	
Epoca di costruzione	-
Tipo di costruzione	Palazzina
Parametri edilizi	
N° di piani	1
Materiali Copertura	Laterizio
Materiali Rivestimento	Intonaco
Particolari elementi di distinzione dell'immobile	
Valenza	-
Pertinenze e accessori	-
Funzioni insediate	
Residenziale	
Stato di conservazione e utilizzo	
Indice rispetto all'analisi visiva da esterno	Buono
Presenza di recenti interventi di modificazione	-
Grado di utilizzo dell'immobile	Totale
	

Zona D		Isolato 29	
Edificio 6			
Toponimo località			
Ca' nova di Centovera			
Localizzazione			
Dati immobile			
Epoca di costruzione	-		
Tipo di costruzione	Fienile		
Parametri edilizi			
N° di piani	2		
Materiali Copertura	Laterizio		
Materiali Rivestimento	Mattoni		
Particolari elementi di distinzione dell'immobile			
Valenza	-		
Pertinenze e accessori	-		
Funzioni insediate			
Ricovero mezzi e attrezzature			
Stato di conservazione e utilizzo			
Indice rispetto all'analisi visiva da esterno	Buono		
Presenza di recenti interventi di modificazione	-		
Grado di utilizzo dell'immobile	Totale		
			

Zona D	Isolato 29
Edificio 7	
Toponimo località	
Ca' nova di Centovera	
Localizzazione	
Dati immobile	
Epoca di costruzione	-
Tipo di costruzione	Casa colonica
Parametri edilizi	
N° di piani	2
Materiali Copertura	Laterizio
Materiali Rivestimento	Intonaco
Particolari elementi di distinzione dell'immobile	
Valenza	-
Pertinenze e accessori	-
Funzioni insediate	
Residenziale	
Stato di conservazione e utilizzo	
Indice rispetto all'analisi visiva da esterno	Buono
Presenza di recenti interventi di modificazione	-
Grado di utilizzo dell'immobile	Totale



Foto a



Zona D	Isolato 29
Edificio 8	
Toponimo località	
Ca' nova di Centovera	
Localizzazione	
Dati immobile	
Epoca di costruzione	-
Tipo di costruzione	Portico/fienile
Parametri edilizi	
N° di piani	2
Materiali Copertura	Laterizio
Materiali Rivestimento	Mattoni
Particolari elementi di distinzione dell'immobile	
Valenza	-
Pertinenze e accessori	-
Funzioni insediate	
Ricovero mezzi e attrezzature	
Stato di conservazione e utilizzo	
Indice rispetto all'analisi visiva da esterno	Buono
Presenza di recenti interventi di modificazione	-
Grado di utilizzo dell'immobile	Totale



Foto a




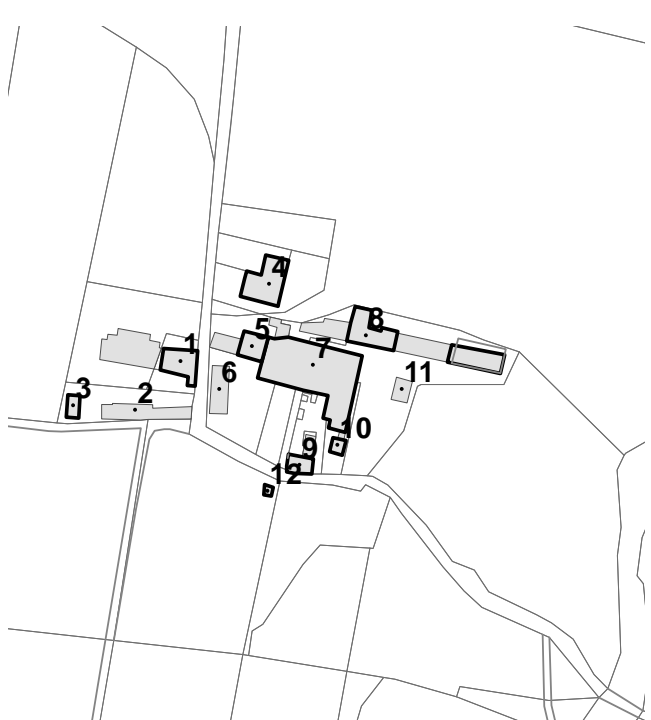
Zona D		Isolato 29	
Edificio 9			
Toponimo località			
Ca' nova di Centovera			
Localizzazione			
Dati immobile			
Epoca di costruzione		-	
Tipo di costruzione		Box	
Parametri edilizi			
N° di piani		2	
Materiali Copertura		Laterizio	
Materiali Rivestimento		Mattoni	
Particolari elementi di distinzione dell'immobile			
Valenza		-	
Pertinenze e accessori		-	
Funzioni insediate			
Ricovero mezzi e attrezzature			
Stato di conservazione e utilizzo			
Indice rispetto all'analisi visiva da esterno		Buono	
Presenza di recenti interventi di modificazione		-	
Grado di utilizzo dell'immobile		Totale	



Foto a



Zona D		Isolato 29
Edificio 10		
Toponimo località		
Ca' nova di Centovera		
Localizzazione		
Dati immobile		
Epoca di costruzione	-	
Tipo di costruzione	Box	
Parametri edilizi		
N° di piani	1	
Materiali Copertura	Laterizio	
Materiali Rivestimento	Mattoni	
Particolari elementi di distinzione dell'immobile		
Valenza	-	
Pertinenze e accessori	-	
Funzioni insediate		
Ricovero mezzi e attrezzature		
Stato di conservazione e utilizzo		
Indice rispetto all'analisi visiva da esterno	Buono	
Presenza di recenti interventi di modificazione	-	
Grado di utilizzo dell'immobile	Totale	
		

Zona D		Isolato 29	
Edificio 11			
Toponimo località			
Ca' nova di Centovera			
Localizzazione			
Dati immobile			
Epoca di costruzione	-		
Tipo di costruzione	Portici		
Parametri edilizi			
N° di piani	2		
Materiali Copertura	Laterizio		
Materiali Rivestimento	Mattoni		
Particolari elementi di distinzione dell'immobile			
Valenza	-		
Pertinenze e accessori	-		
Funzioni insediate			
Ricovero mezzi e attrezzature			
Stato di conservazione e utilizzo			
Indice rispetto all'analisi visiva da esterno	Buono		
Presenza di recenti interventi di modificazione	-		
Grado di utilizzo dell'immobile	Totale		
			

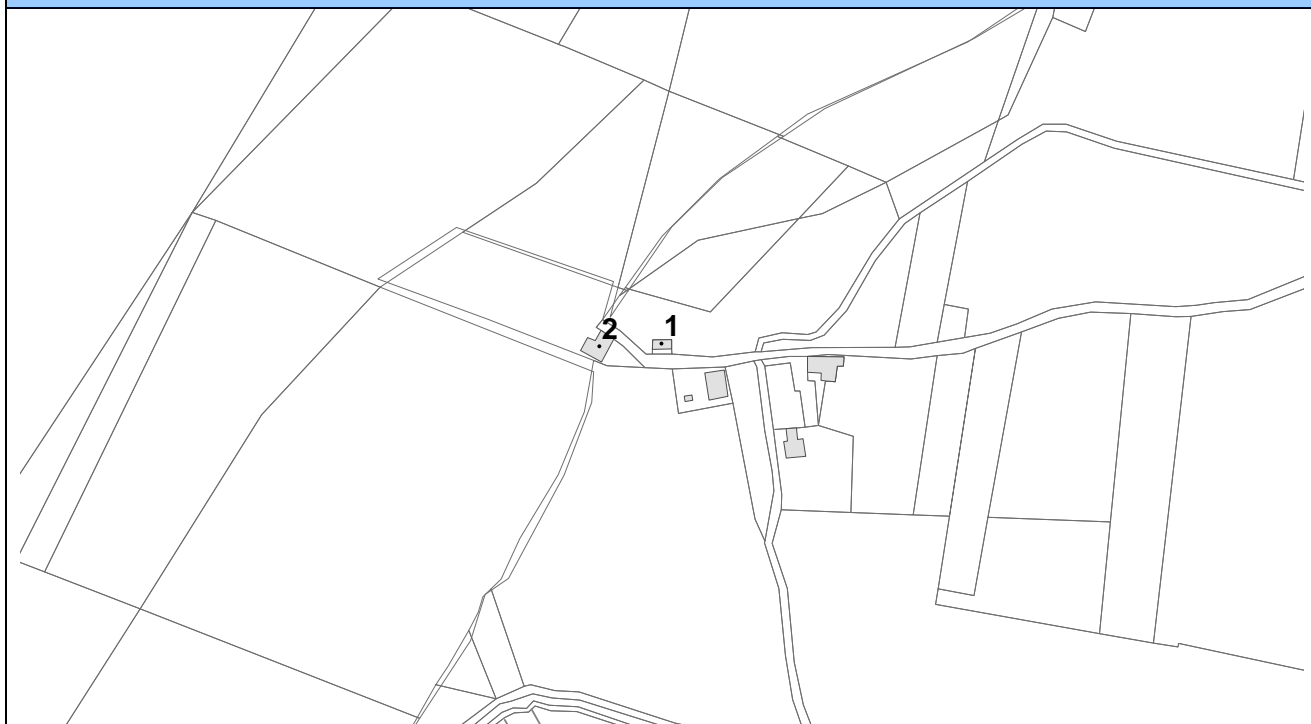
Zona D	Isolato 29
Edificio 12	
Toponimo località	
Ca' nova di Centovera	
Localizzazione	
Dati immobile	
Epoca di costruzione	-
Tipo di costruzione	Box
Parametri edilizi	
N° di piani	1
Materiali Copertura	Lamiera
Materiali Rivestimento	Lamiera
Particolari elementi di distinzione dell'immobile	
Valenza	-
Pertinenze e accessori	-
Funzioni insediate	
Ricovero mezzi e attrezzature	
Stato di conservazione e utilizzo	
Indice rispetto all'analisi visiva da esterno	Buono
Presenza di recenti interventi di modificazione	-
Grado di utilizzo dell'immobile	Totale



Foto a



Zona D – Isolato 31



Base Catastale 1:2000



Ortofoto

Zona D		Isolato 31	
Edificio 1			
Toponimo località			
Localizzazione			
Dati immobile			
Epoca di costruzione		-	
Tipo di costruzione		Palazzina	
Parametri edilizi			
N° di piani		2	
Materiali Copertura		Laterizio	
Materiali Rivestimento		Intonaco/mattoni	
Particolari elementi di distinzione dell'immobile			
Valenza		-	
Pertinenze e accessori		-	
Funzioni insediate			
Residenziale			
Stato di conservazione e utilizzo			
Indice rispetto all'analisi visiva da esterno		Ottimo	
Presenza di recenti interventi di modificazione		-	
Grado di utilizzo dell'immobile		Totale	



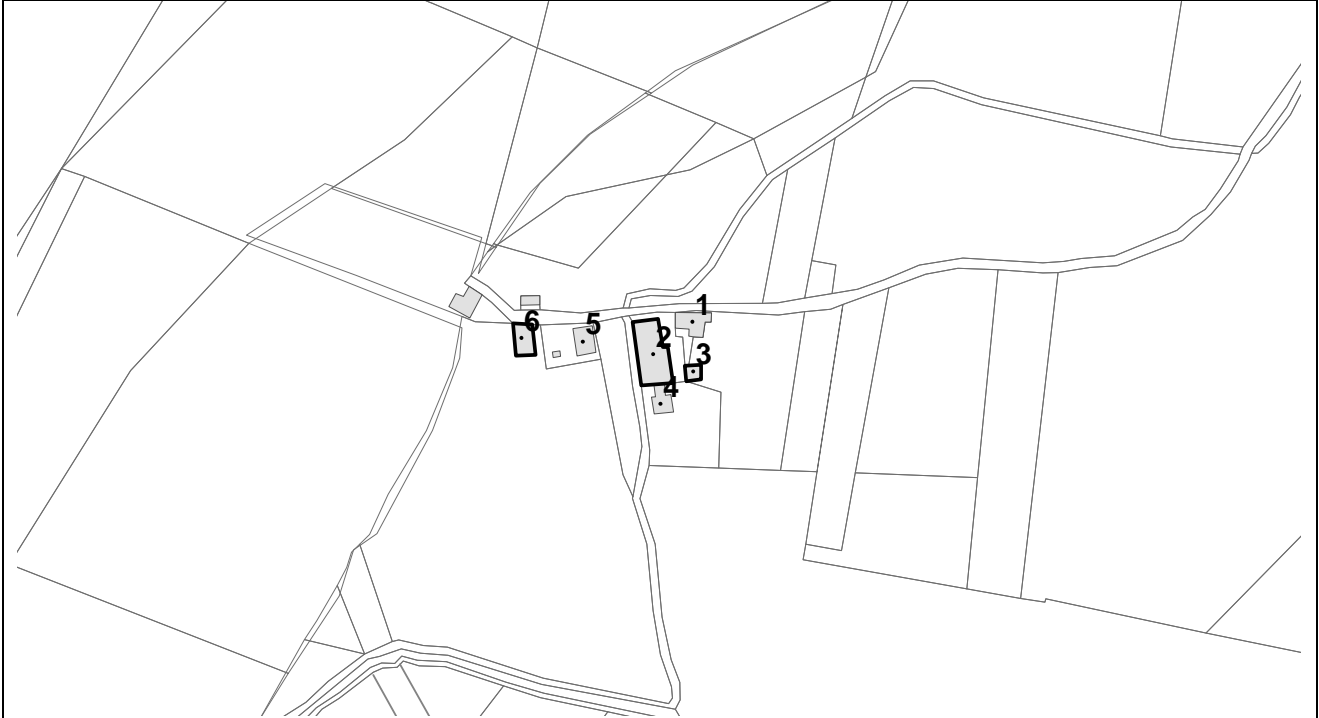
Foto a

Zona D		Isolato 31	
Edificio 2			
Toponimo località			
Localizzazione			
Dati immobile			
Epoca di costruzione		-	
Tipo di costruzione		Palazzina	
Parametri edilizi			
N° di piani		2	
Materiali Copertura		Laterizio	
Materiali Rivestimento		Intonaco/mattoni	
Particolari elementi di distinzione dell'immobile			
Valenza		-	
Pertinenze e accessori		-	
Funzioni insediate			
Residenziale			
Stato di conservazione e utilizzo			
Indice rispetto all'analisi visiva da esterno		Ottimo	
Presenza di recenti interventi di modificazione		-	
Grado di utilizzo dell'immobile		Totale	



Foto a

Zona D – Isolato 32



Base Catastale 1:2000



Ortofoto

Zona D		Isolato 32	
Edificio 1			
Toponimo località			
Localizzazione			
Dati immobile			
Epoca di costruzione		-	
Tipo di costruzione		Palazzina	
Parametri edilizi			
N° di piani		2	
Materiali Copertura		Laterizio	
Materiali Rivestimento		Intonaco	
Particolari elementi di distinzione dell'immobile			
Valenza		-	
Pertinenze e accessori		-	
Funzioni insediate			
Residenziale			
Stato di conservazione e utilizzo			
Indice rispetto all'analisi visiva da esterno		Buono	
Presenza di recenti interventi di modificazione		-	
Grado di utilizzo dell'immobile		Totale	



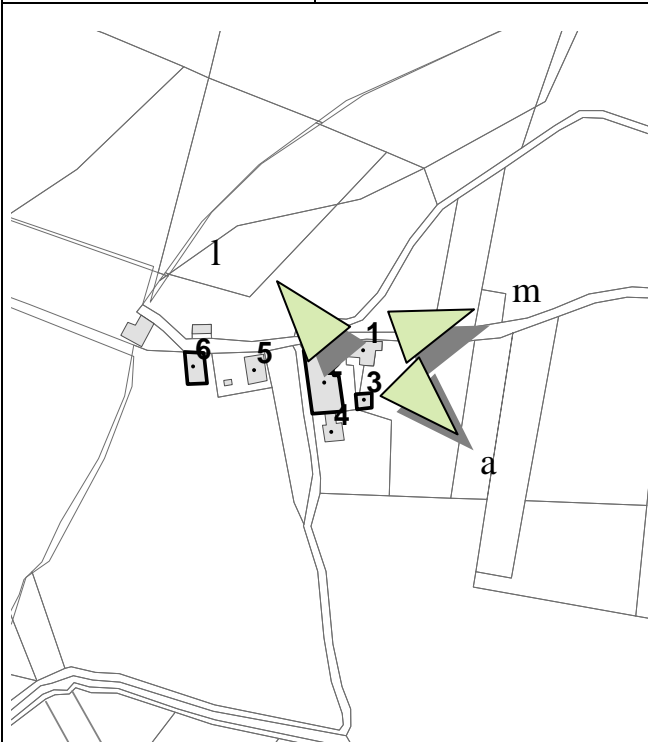
Foto a



Foto l



Foto m



Zona D		Isolato 32	
Edificio 2			
Toponimo località			
Localizzazione			
Dati immobile			
Epoca di costruzione		-	
Tipo di costruzione		Casa colonica	
Parametri edilizi			
N° di piani		2	
Materiali Copertura		Laterizio	
Materiali Rivestimento		Intonaco	
Particolari elementi di distinzione dell'immobile			
Valenza		-	
Pertinenze e accessori		-	
Funzioni insediate			
Residenziale			
Stato di conservazione e utilizzo			
Indice rispetto all'analisi visiva da esterno		Buono	
Presenza di recenti interventi di modificazione		-	
Grado di utilizzo dell'immobile		Totale	



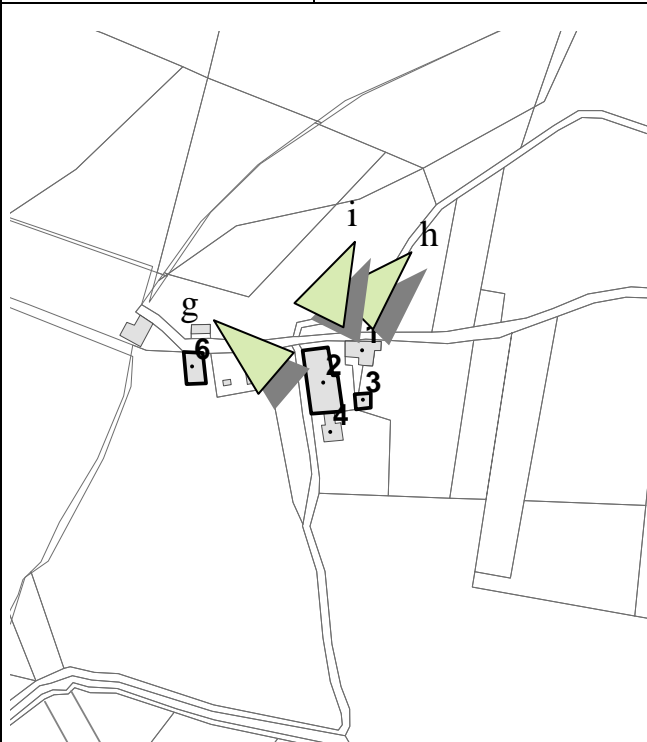
Foto g



Foto h



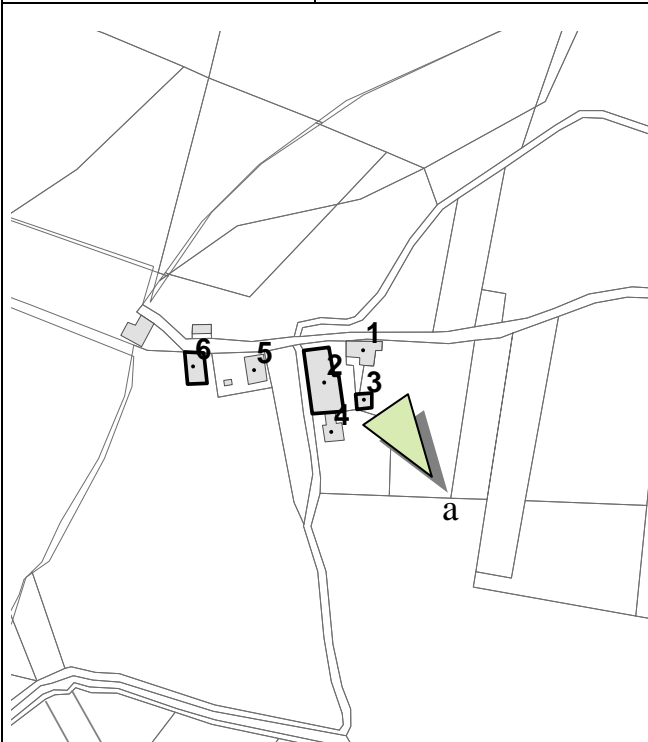
Foto i



Zona D		Isolato 32	
Edificio 3			
Toponimo località			
Localizzazione			
Dati immobile			
Epoca di costruzione		-	
Tipo di costruzione		Box	
Parametri edilizi			
N° di piani		1	
Materiali Copertura		Legno	
Materiali Rivestimento		Legno	
Particolari elementi di distinzione dell'immobile			
Valenza		-	
Pertinenze e accessori		-	
Funzioni insediate			
Ricovero mezzi e attrezzature			
Stato di conservazione e utilizzo			
Indice rispetto all'analisi visiva da esterno		Buono	
Presenza di recenti interventi di modificazione		-	
Grado di utilizzo dell'immobile		Totale	



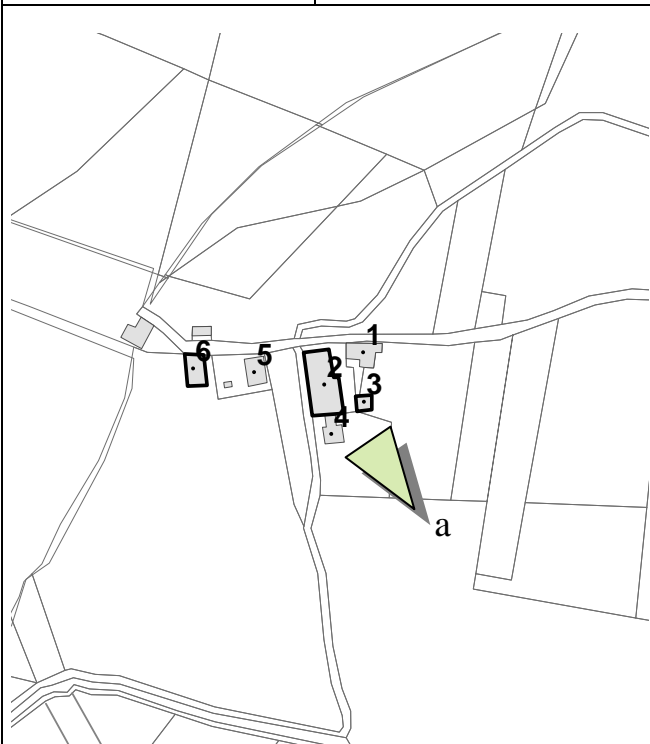
Foto a



Zona D		Isolato 32	
Edificio 4			
Toponimo località			
Localizzazione			
Dati immobile			
Epoca di costruzione		-	
Tipo di costruzione		Box	
Parametri edilizi			
N° di piani		1	
Materiali Copertura		Legno	
Materiali Rivestimento		Legno	
Particolari elementi di distinzione dell'immobile			
Valenza		-	
Pertinenze e accessori		-	
Funzioni insediate			
Ricovero mezzi e attrezzature			
Stato di conservazione e utilizzo			
Indice rispetto all'analisi visiva da esterno		Buono	
Presenza di recenti interventi di modificazione		-	
Grado di utilizzo dell'immobile		Totale	



Foto a



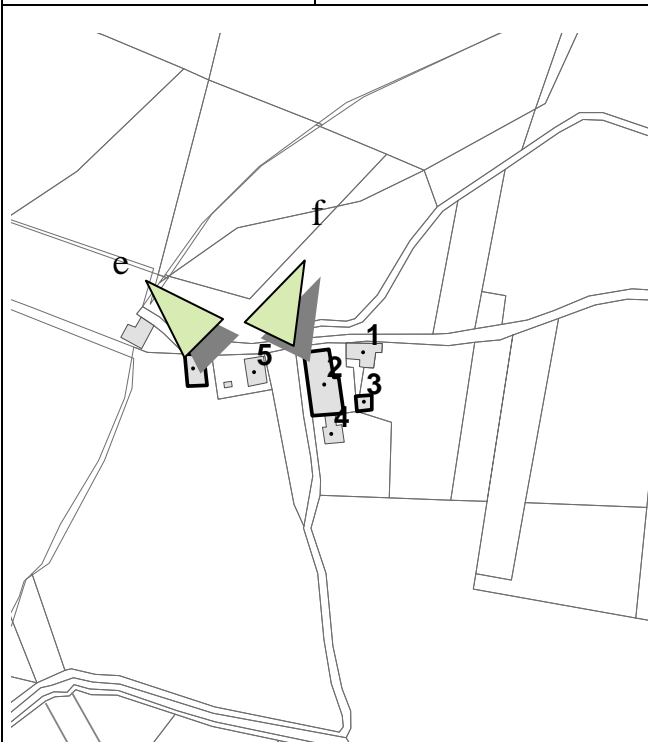
Zona D		Isolato 32	
Edificio 5			
Toponimo località			
Localizzazione			
Dati immobile			
Epoca di costruzione		-	
Tipo di costruzione		Stalla/fienile	
Parametri edilizi			
N° di piani		2	
Materiali Copertura		Laterizio	
Materiali Rivestimento		Pietra	
Particolari elementi di distinzione dell'immobile			
Valenza		-	
Pertinenze e accessori		-	
Funzioni insediate			
Ricovero mezzi e attrezzature			
Stato di conservazione e utilizzo			
Indice rispetto all'analisi visiva da esterno		Buono	
Presenza di recenti interventi di modificazione		-	
Grado di utilizzo dell'immobile		Parziale	



Foto e



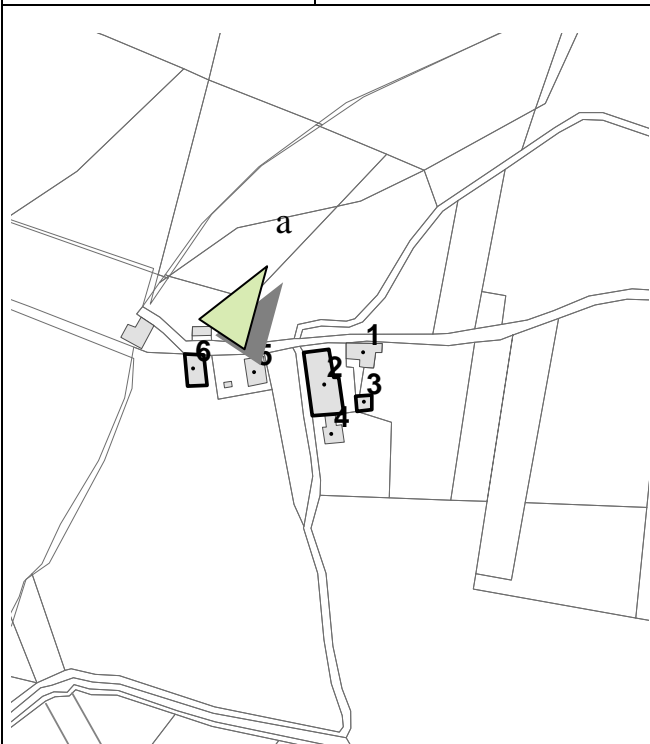
Foto f



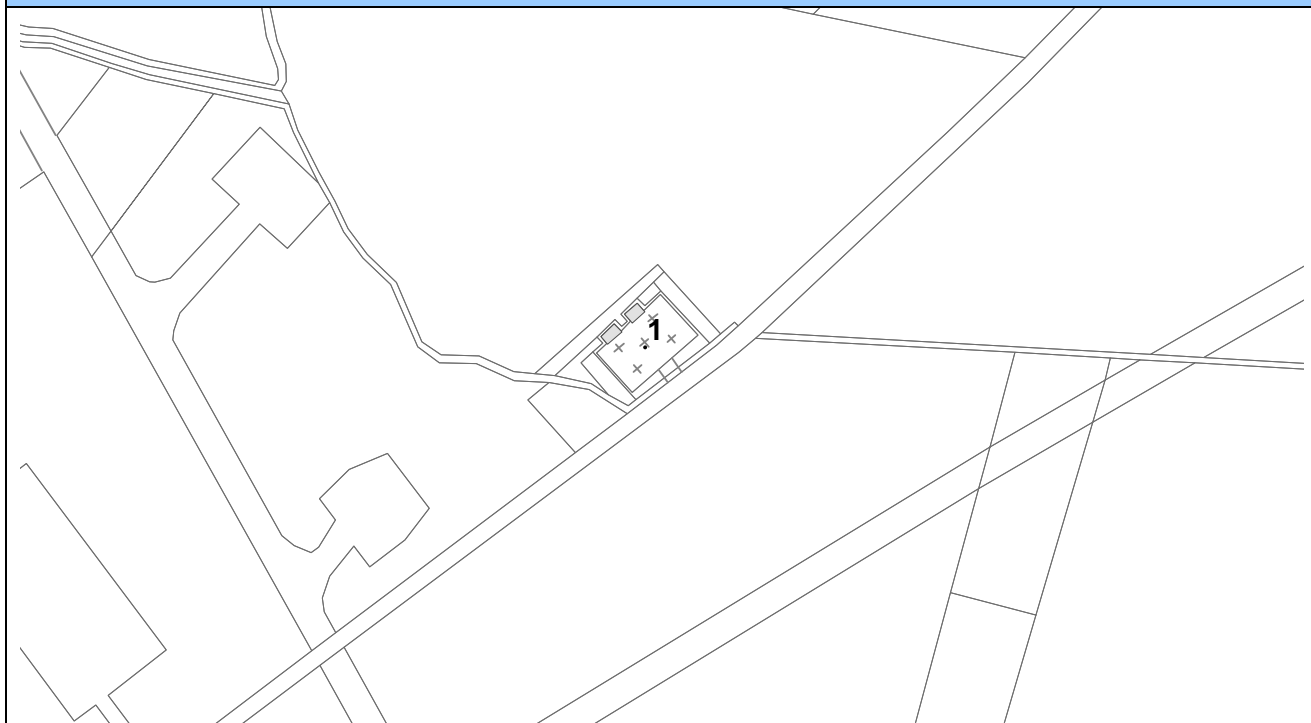
Zona D		Isolato 32	
Edificio 6			
Toponimo località			
Localizzazione			
Dati immobile			
Epoca di costruzione		-	
Tipo di costruzione		Portico	
Parametri edilizi			
N° di piani		1	
Materiali Copertura		Laterizio	
Materiali Rivestimento		Cemento	
Particolari elementi di distinzione dell'immobile			
Valenza		-	
Pertinenze e accessori		-	
Funzioni insediate			
Ricovero mezzi e attrezzature			
Stato di conservazione e utilizzo			
Indice rispetto all'analisi visiva da esterno		Sufficiente	
Presenza di recenti interventi di modificazione		-	
Grado di utilizzo dell'immobile		Totale	




Foto a



Zona D – Isolato 33



Base Catastale 1:2000



Ortofoto

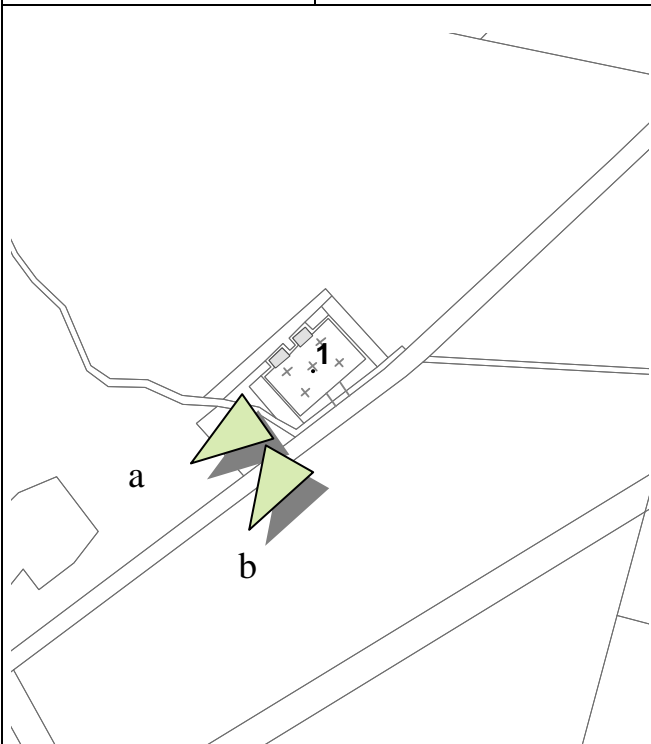
Zona D		Isolato 33	
Edificio 1			
Toponimo località			
Cimitero San Damiano			
Localizzazione			
Dati immobile			
Epoca di costruzione		-	
Tipo di costruzione		Cimitero	
Parametri edilizi			
N° di piani		1	
Materiali Copertura		Ondulina	
Materiali Rivestimento		Intonaco	
Particolari elementi di distinzione dell'immobile			
Valenza		-	
Pertinenze e accessori		-	
Funzioni insediate			
Religiosa			
Stato di conservazione e utilizzo			
Indice rispetto all'analisi visiva da esterno		Sufficiente	
Presenza di recenti interventi di modificazione		-	
Grado di utilizzo dell'immobile		Totale	



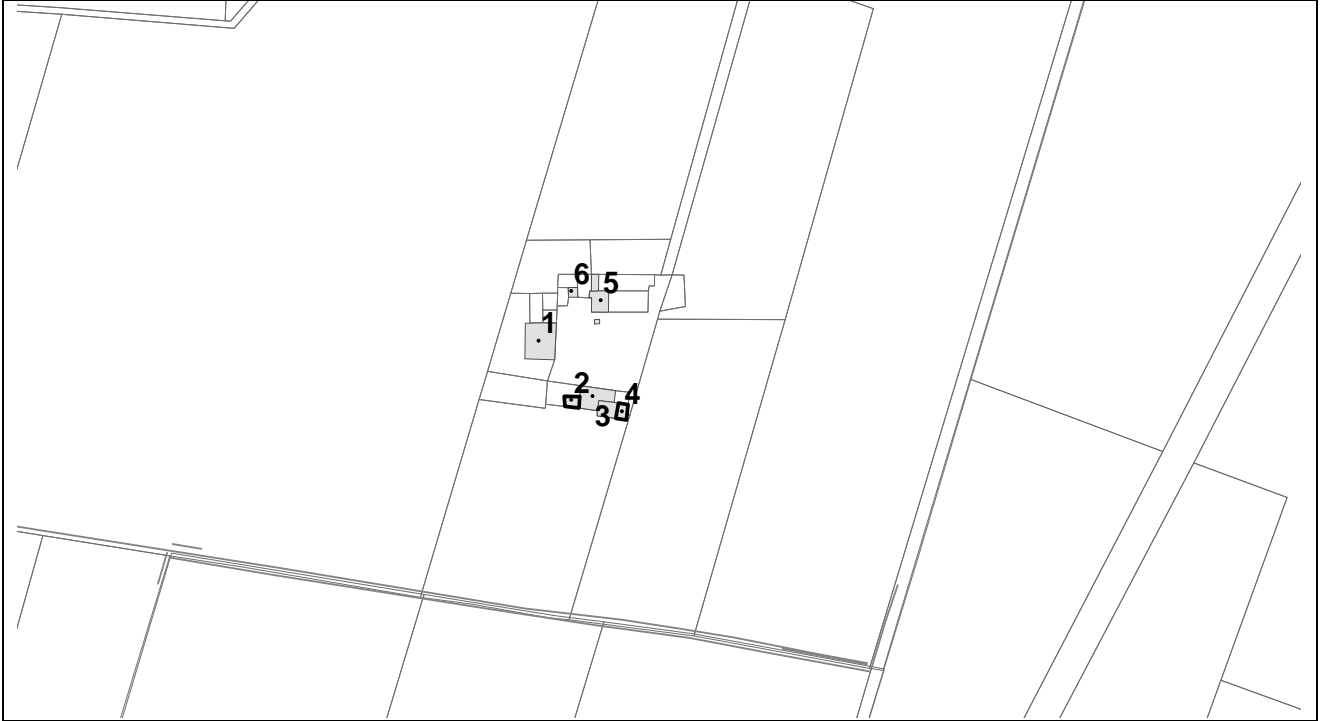
Foto a



Foto b



Zona D – Isolato 34



Base Catastale 1:2000



Ortofoto

Zona D		Isolato 34	
Edificio 1			
Toponimo località			
Ariana			
Localizzazione			
Dati immobile			
Epoca di costruzione		-	
Tipo di costruzione		Casa padronale	
Parametri edilizi			
N° di piani		2+sottotetto	
Materiali Copertura		Laterizio	
Materiali Rivestimento		Intonaco	
Particolari elementi di distinzione dell'immobile			
Valenza		-	
Pertinenze e accessori		-	
Funzioni insediate			
Abitazione			
Stato di conservazione e utilizzo			
Indice rispetto all'analisi visiva da esterno		Buono	
Presenza di recenti interventi di modificazione		-	
Grado di utilizzo dell'immobile		Totale	



Foto b



Foto d



Zona D		Isolato 34	
Edificio 2			
Toponimo località			
Ariana			
Localizzazione			
Dati immobile			
Epoca di costruzione	-		
Tipo di costruzione	Box		
Parametri edilizi			
N° di piani	1		
Materiali Copertura	Laterizio		
Materiali Rivestimento	Intonaco		
Particolari elementi di distinzione dell'immobile			
Valenza			
Pertinenze e accessori	-		
Funzioni insediate			
Ricovero mezzi e attrezzature			
Stato di conservazione e utilizzo			
Indice rispetto all'analisi visiva da esterno	Buono		
Presenza di recenti interventi di modificazione	-		
Grado di utilizzo dell'immobile	Totale		



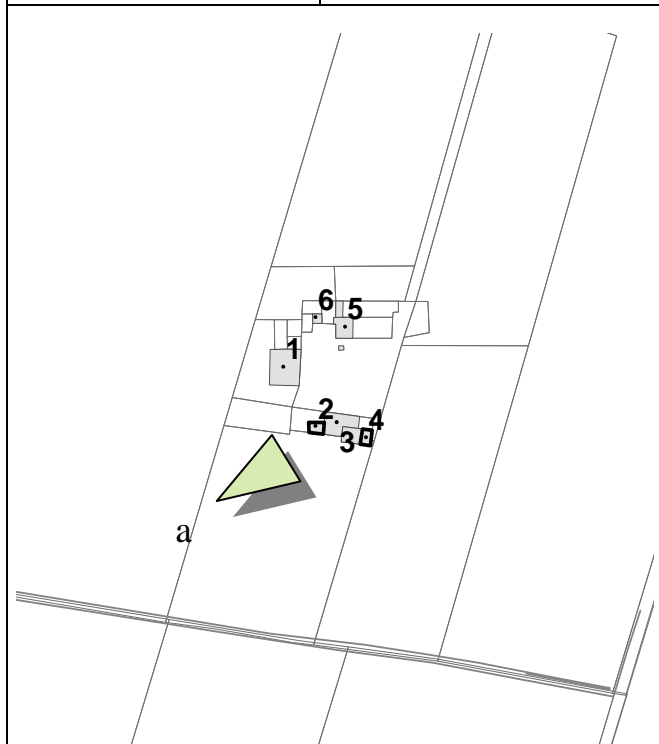
Foto a



Zona D		Isolato 34	
Edificio 3			
Toponimo località			
Ariana			
Localizzazione			
Dati immobile			
Epoca di costruzione		-	
Tipo di costruzione		Stalla/fienile	
Parametri edilizi			
N° di piani		2	
Materiali Copertura		Laterizio	
Materiali Rivestimento		Mattoni	
Particolari elementi di distinzione dell'immobile			
Valenza			
Pertinenze e accessori		-	
Funzioni insediate			
Ricovero mezzi e attrezzature			
Stato di conservazione e utilizzo			
Indice rispetto all'analisi visiva da esterno		Sufficiente	
Presenza di recenti interventi di modificazione		-	
Grado di utilizzo dell'immobile		Parziale	



Foto a



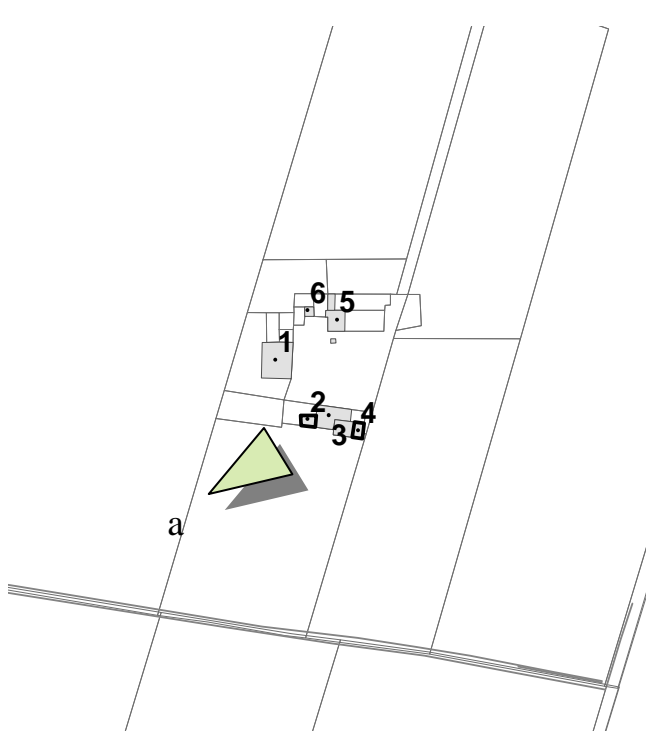
Zona D		Isolato 34	
Edificio 4			
Toponimo località			
Ariana			
Localizzazione			
Dati immobile			
Epoca di costruzione		-	
Tipo di costruzione		Stalla/fienile	
Parametri edilizi			
N° di piani		2	
Materiali Copertura		Laterizio	
Materiali Rivestimento		Intonaco	
Particolari elementi di distinzione dell'immobile			
Valenza			
Pertinenze e accessori		-	
Funzioni insediate			
Ricovero mezzi e attrezzature			
Stato di conservazione e utilizzo			
Indice rispetto all'analisi visiva da esterno		Insufficiente	
Presenza di recenti interventi di modificazione		-	
Grado di utilizzo dell'immobile		Parziale	
			



Foto a

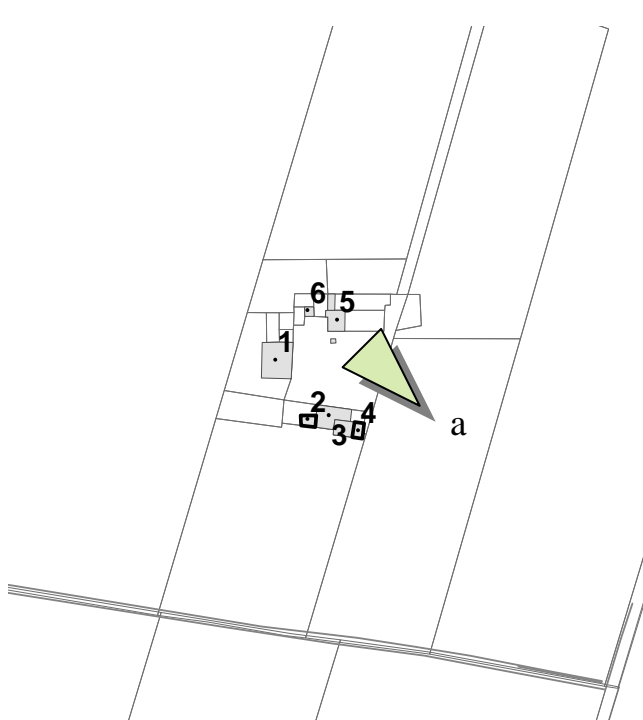
Zona D		Isolato 34	
Edificio 5			
Toponimo località			
Ariana			
Localizzazione			
Dati immobile			
Epoca di costruzione		-	
Tipo di costruzione		Fienile	
Parametri edilizi			
N° di piani		2	
Materiali Copertura		Laterizio	
Materiali Rivestimento		Mattoni	
Particolari elementi di distinzione dell'immobile			
Valenza			
Pertinenze e accessori		-	
Funzioni insediate			
Ricovero mezzi e attrezzature			
Stato di conservazione e utilizzo			
Indice rispetto all'analisi visiva da esterno		Sufficiente	
Presenza di recenti interventi di modificazione		-	
Grado di utilizzo dell'immobile		Parziale	
			



Foto a

Zona D		Isolato 34	
Edificio 6			
Toponimo località			
Ariana			
Localizzazione			
Dati immobile			
Epoca di costruzione		-	
Tipo di costruzione		Box	
Parametri edilizi			
N° di piani		2	
Materiali Copertura		Laterizio	
Materiali Rivestimento		Intonaco	
Particolari elementi di distinzione dell'immobile			
Valenza			
Pertinenze e accessori		-	
Funzioni insediate			
Ricovero mezzi e attrezzature			
Stato di conservazione e utilizzo			
Indice rispetto all'analisi visiva da esterno		Sufficiente	
Presenza di recenti interventi di modificazione		-	
Grado di utilizzo dell'immobile		Parziale	

Zona D – Isolato 35



Base Catastale 1:2000



Ortofoto

Zona D		Isolato 35	
Edificio 1			
Toponimo località			
Molino di Lussano			
Localizzazione			
Dati immobile			
Epoca di costruzione		-	
Tipo di costruzione		Casa colonica	
Parametri edilizi			
N° di piani		2	
Materiali Copertura		Laterizio	
Materiali Rivestimento		Pietra	
Particolari elementi di distinzione dell'immobile			
Valenza		-	
Pertinenze e accessori		-	
Funzioni insediate			
-			
Stato di conservazione e utilizzo			
Indice rispetto all'analisi visiva da esterno		Fatiscente	
Presenza di recenti interventi di modificazione		-	
Grado di utilizzo dell'immobile		Non in uso	



Foto a



Foto b



Foto c

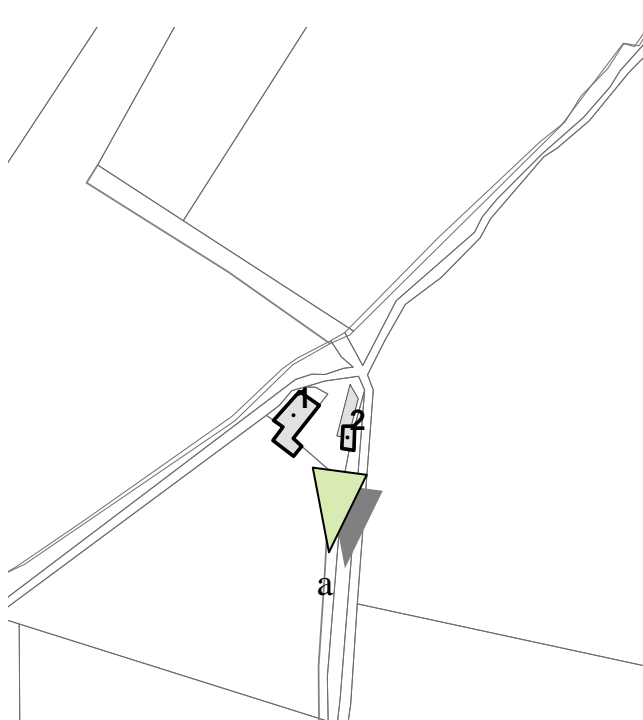
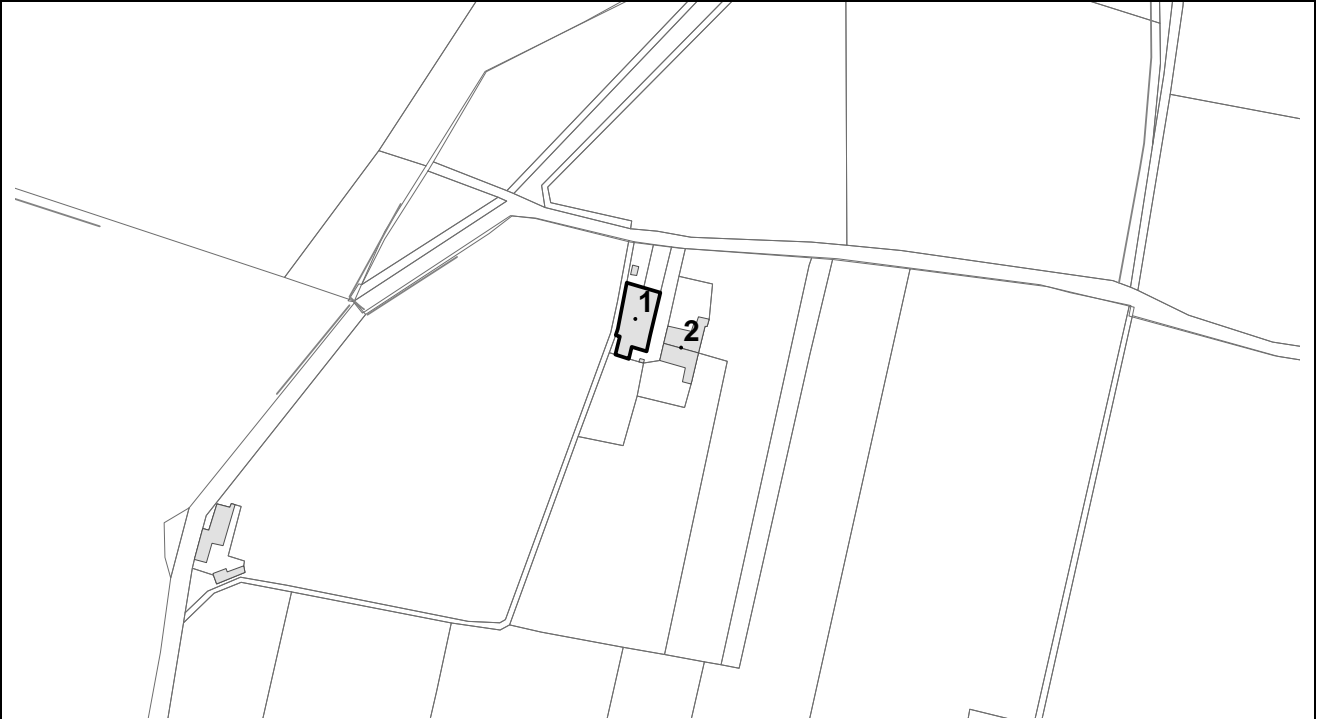
Zona D		Isolato 35	
Edificio 2			
Toponimo località			
Molino di Lussano			
Localizzazione			
Dati immobile			
Epoca di costruzione		-	
Tipo di costruzione		Portici	
Parametri edilizi			
N° di piani		1	
Materiali Copertura		Laterizio	
Materiali Rivestimento		Mattoni	
Particolari elementi di distinzione dell'immobile			
Valenza		-	
Pertinenze e accessori		-	
Funzioni insediate			
-			
Stato di conservazione e utilizzo			
Indice rispetto all'analisi visiva da esterno		Fatiscente	
Presenza di recenti interventi di modificazione		-	
Grado di utilizzo dell'immobile		Non in uso	
			



Foto a

Zona D – Isolato 36



Base Catastale 1:2000



Ortofoto

Zona D		Isolato 36	
Edificio 1			
Toponimo località			
Molino Tomasino			
Localizzazione			
Dati immobile			
Epoca di costruzione		-	
Tipo di costruzione		Casa colonica	
Parametri edilizi			
N° di piani		3	
Materiali Copertura		Laterizio	
Materiali Rivestimento		Intonaco/pietra	
Particolari elementi di distinzione dell'immobile			
Valenza		-	
Pertinenze e accessori		-	
Funzioni insediate			
-			
Stato di conservazione e utilizzo			
Indice rispetto all'analisi visiva da esterno		Insufficiente	
Presenza di recenti interventi di modificazione		-	
Grado di utilizzo dell'immobile		Parziale	

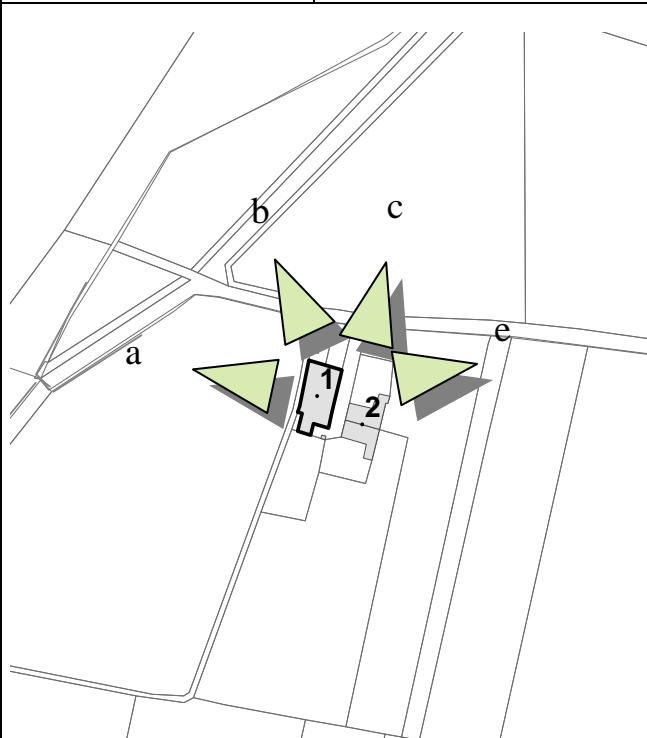


Foto a



Foto b



Foto c



Foto e

Zona D		Isolato 36	
Edificio 2			
Toponimo località			
Molino Tomasino			
Localizzazione			
Dati immobile			
Epoca di costruzione		-	
Tipo di costruzione		Stalla/portico	
Parametri edilizi			
N° di piani		2	
Materiali Copertura		Laterizio	
Materiali Rivestimento		Mattoni	
Particolari elementi di distinzione dell'immobile			
Valenza		-	
Pertinenze e accessori		-	
Funzioni insediate			
-			
Stato di conservazione e utilizzo			
Indice rispetto all'analisi visiva da esterno		Insufficiente	
Presenza di recenti interventi di modificazione		-	
Grado di utilizzo dell'immobile		Parziale	



Foto d

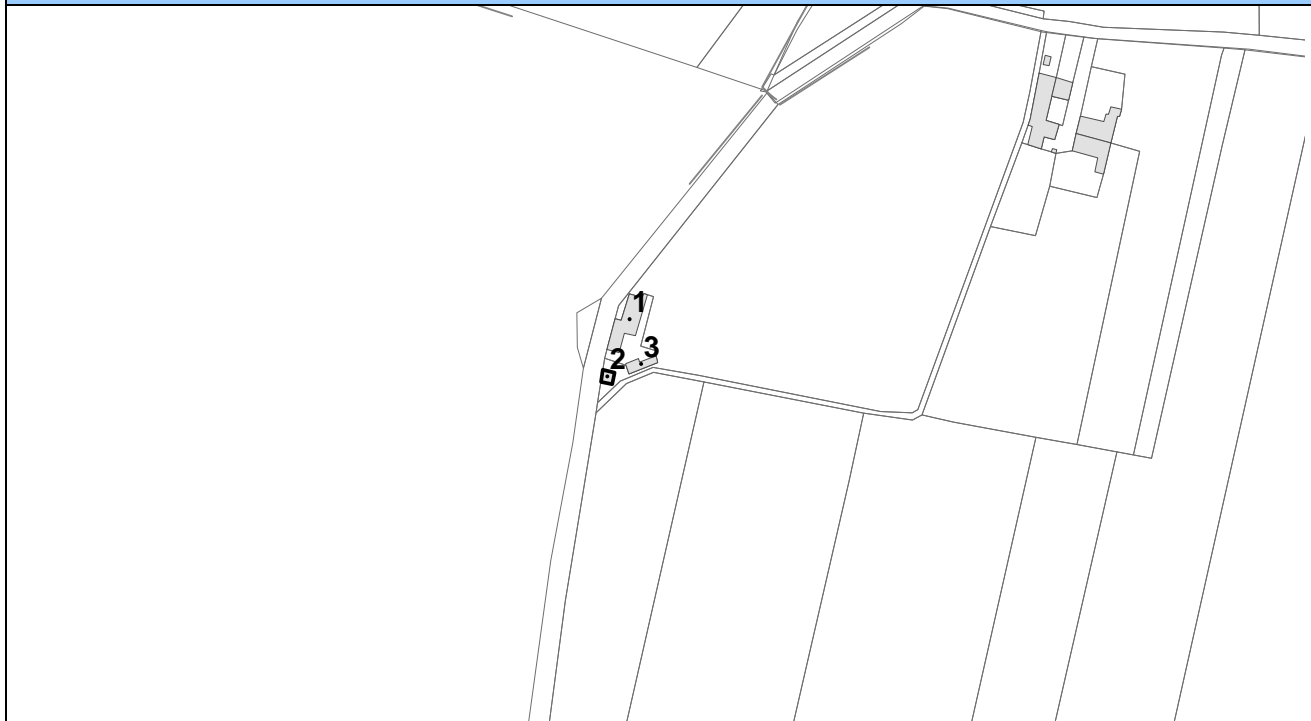


Foto f



Foto g

Zona D – Isolato 37



Base Catastale 1:2000



Ortofoto

Zona D		Isolato 37	
Edificio 1			
Toponimo località			
Ca' della neve			
Localizzazione			
Dati immobile			
Epoca di costruzione		-	
Tipo di costruzione		Casa colonica	
Parametri edilizi			
N° di piani		2	
Materiali Copertura		Laterizio	
Materiali Rivestimento		Pietra	
Particolari elementi di distinzione dell'immobile			
Valenza		-	
Pertinenze e accessori		-	
Funzioni insediate			
-			
Stato di conservazione e utilizzo			
Indice rispetto all'analisi visiva da esterno		-	
Presenza di recenti interventi di modificazione		Ristrutturazione	
Grado di utilizzo dell'immobile		Parziale	


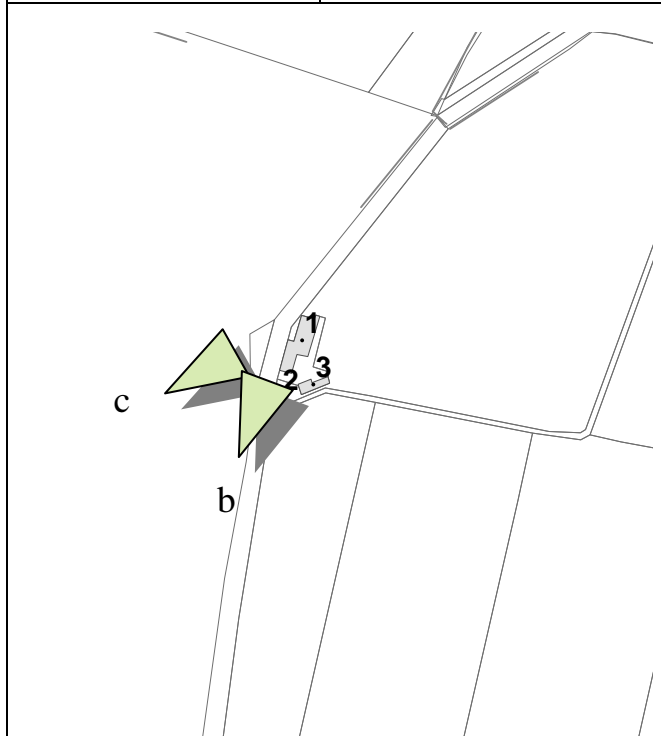


Foto b



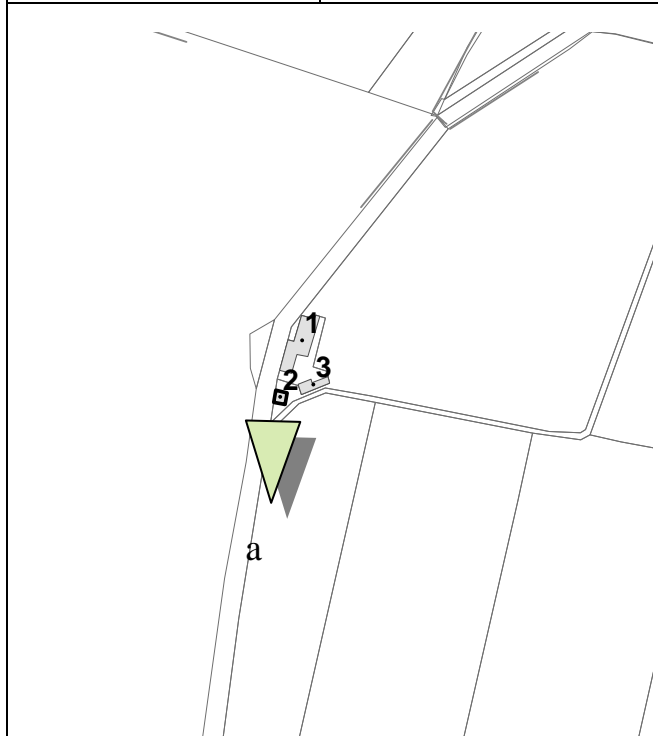
Foto c

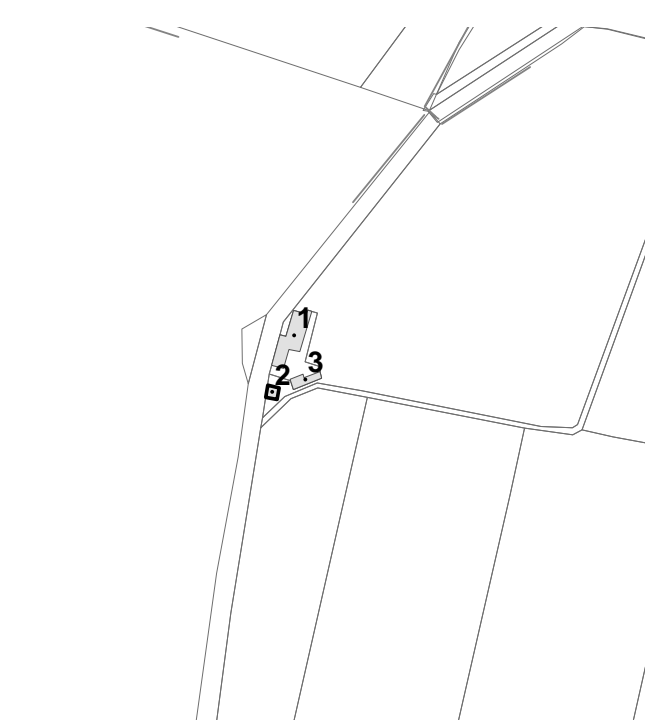


Zona D	Isolato 37
Edificio 2	
Toponimo località	
Ca' della neve	
Localizzazione	
Dati immobile	
Epoca di costruzione	-
Tipo di costruzione	Pozzo
Parametri edilizi	
N° di piani	1
Materiali Copertura	Laterizio
Materiali Rivestimento	Pietra
Particolari elementi di distinzione dell'immobile	
Valenza	-
Pertinenze e accessori	-
Funzioni insediate	
-	
Stato di conservazione e utilizzo	
Indice rispetto all'analisi visiva da esterno	-
Presenza di recenti interventi di modificazione	Ristrutturazione
Grado di utilizzo dell'immobile	Parziale



Foto a



Zona D		Isolato 37	
Edificio 3			
Toponimo località			
Ca' della neve			
Localizzazione			
Dati immobile			
Epoca di costruzione		-	
Tipo di costruzione		Box	
Parametri edilizi			
N° di piani		1	
Materiali Copertura		Laterizio	
Materiali Rivestimento		Pietra	
Particolari elementi di distinzione dell'immobile			
Valenza		-	
Pertinenze e accessori		-	
Funzioni insediate			
-			
Stato di conservazione e utilizzo			
Indice rispetto all'analisi visiva da esterno		-	
Presenza di recenti interventi di modificazione		Ristrutturazione	
Grado di utilizzo dell'immobile		Parziale	
			

Zona D – Isolato 38



Base Catastale 1:2000



Ortofoto

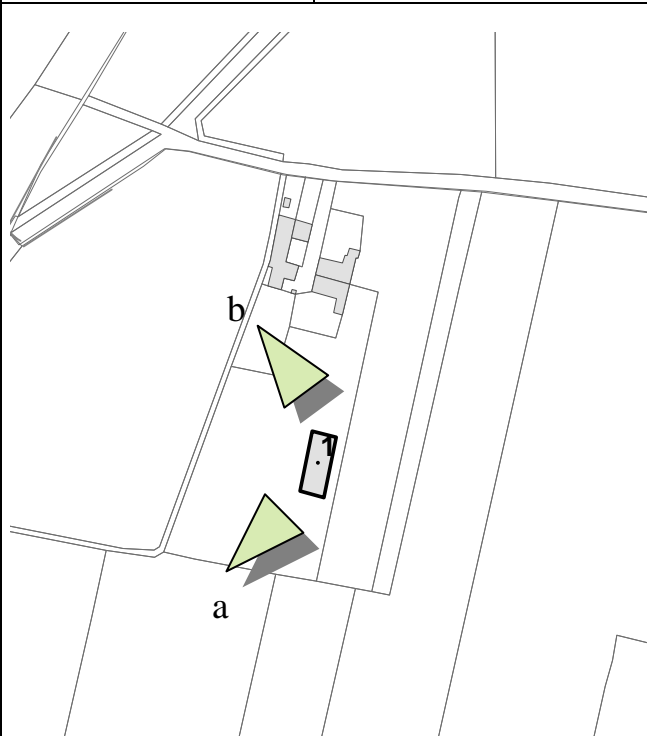
Zona D		Isolato 38	
Edificio 1			
Toponimo località			
-			
Localizzazione			
-			
Dati immobile			
Epoca di costruzione		-	
Tipo di costruzione		Deposito rurale	
Parametri edilizi			
N° di piani		1	
Materiali Copertura		Lamiera	
Materiali Rivestimento		Legno/lamiera	
Particolari elementi di distinzione dell'immobile			
Valenza		-	
Pertinenze e accessori		-	
Funzioni insediate			
-			
Stato di conservazione e utilizzo			
Indice rispetto all'analisi visiva da esterno		Fatiscente	
Presenza di recenti interventi di modificazione		-	
Grado di utilizzo dell'immobile		Parziale	



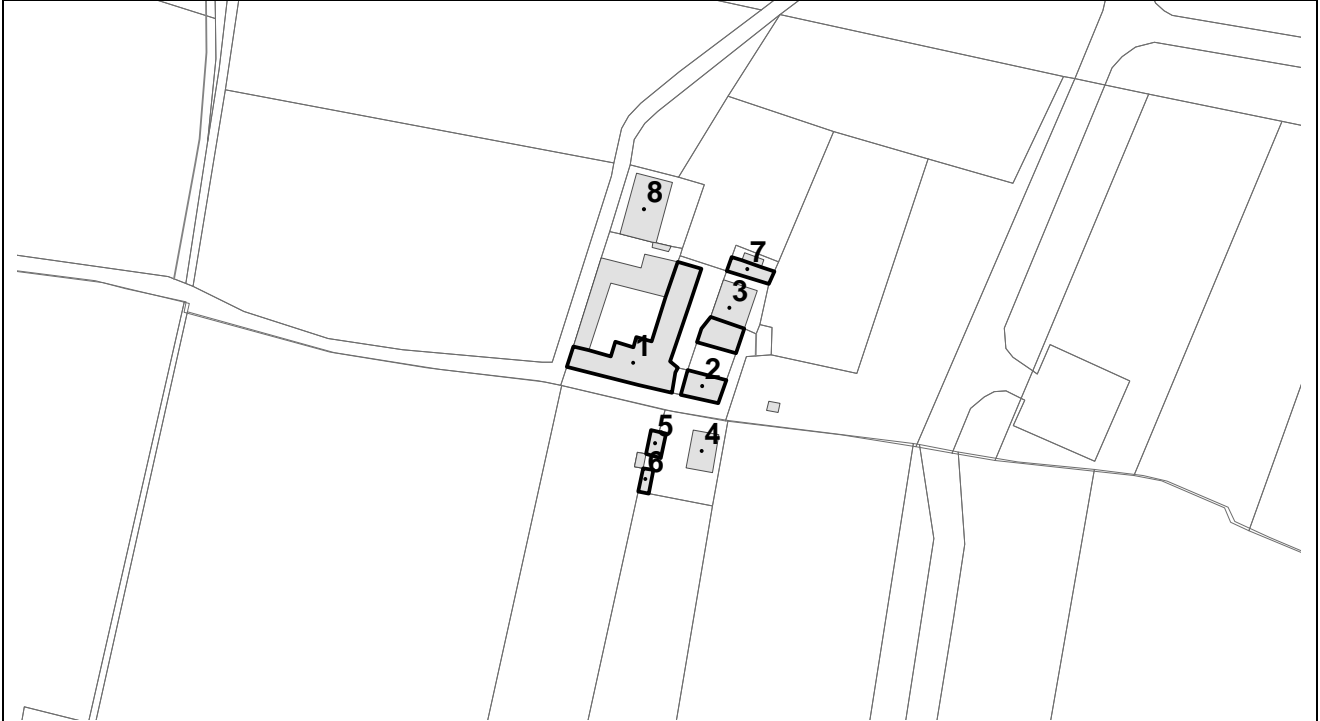
Foto a



Foto b



Zona D – Isolato 39



Base Catastale 1:2000



Ortofoto

Zona D		Isolato 39	
Edificio 1			
Toponimo località			
Lussano			
Localizzazione			
Dati immobile			
Epoca di costruzione		'800	
Tipo di costruzione		Casa colonica	
Parametri edilizi			
N° di piani		2	
Materiali Copertura		Laterizio	
Materiali Rivestimento		Intonaco/pietra/mattoni	
Particolari elementi di distinzione dell'immobile			
Valenza		Storico testimoniale	
Pertinenze e accessori		Cortile interno	
Funzioni insediate			
-			
Stato di conservazione e utilizzo			
Indice rispetto all'analisi visiva da esterno		Insufficiente	
Presenza di recenti interventi di modificazione		-	
Grado di utilizzo dell'immobile		Non in uso	



Foto a



Foto b



Foto c

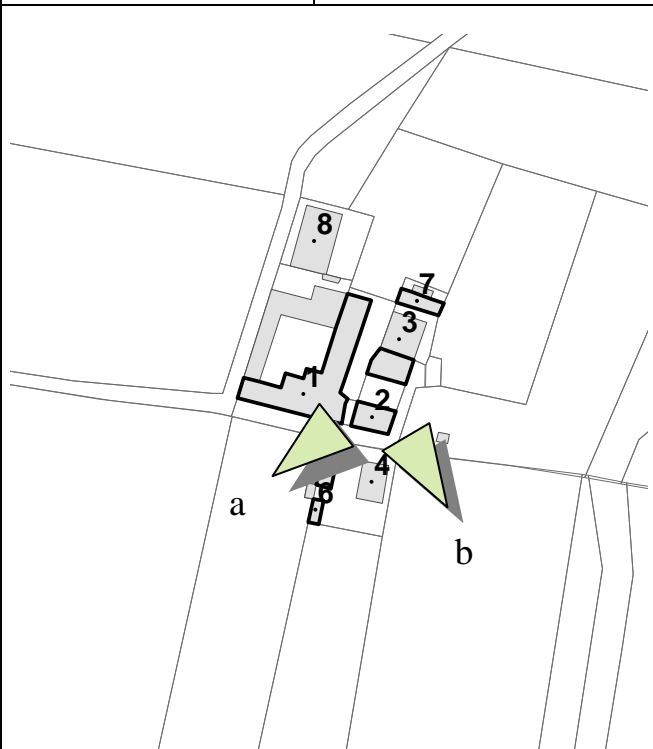
Zona D		Isolato 39	
Edificio 2			
Toponimo località			
Lussano			
Localizzazione			
Dati immobile			
Epoca di costruzione		'800	
Tipo di costruzione		Casa colonica	
Parametri edilizi			
N° di piani		2	
Materiali Copertura		Laterizio	
Materiali Rivestimento		Intonaco/pietra/mattoni	
Particolari elementi di distinzione dell'immobile			
Valenza		Storico testimoniale	
Pertinenze e accessori		-	
Funzioni insediate			
-			
Stato di conservazione e utilizzo			
Indice rispetto all'analisi visiva da esterno		Insufficiente	
Presenza di recenti interventi di modificazione		-	
Grado di utilizzo dell'immobile		Non in uso	



Foto a



Foto b



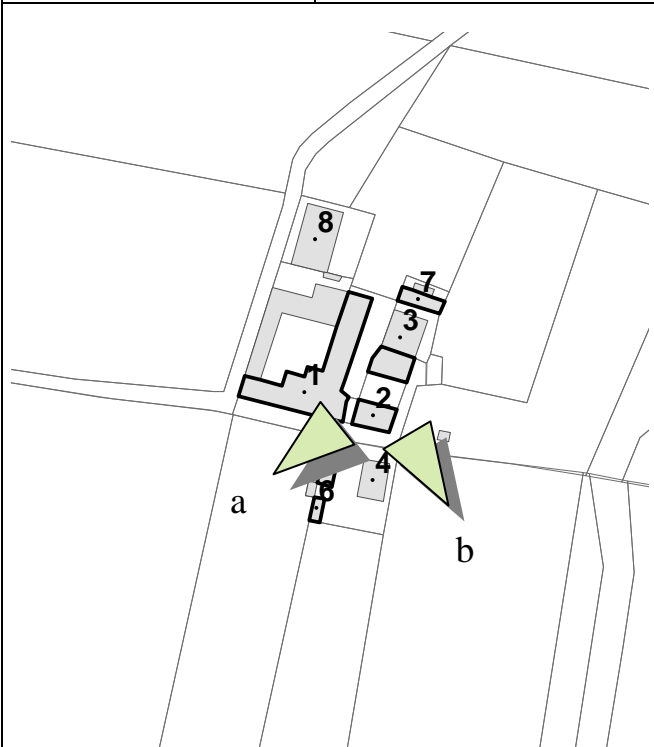
Zona D		Isolato 39	
Edificio 3			
Toponimo località			
Lussano			
Localizzazione			
Dati immobile			
Epoca di costruzione		'800	
Tipo di costruzione		Casa colonica	
Parametri edilizi			
N° di piani		2	
Materiali Copertura		Laterizio	
Materiali Rivestimento		Intonaco/pietra/mattoni	
Particolari elementi di distinzione dell'immobile			
Valenza		-	
Pertinenze e accessori		-	
Funzioni insediate			
-			
Stato di conservazione e utilizzo			
Indice rispetto all'analisi visiva da esterno		Insufficiente	
Presenza di recenti interventi di modificazione		-	
Grado di utilizzo dell'immobile		Non in uso	



Foto a



Foto b



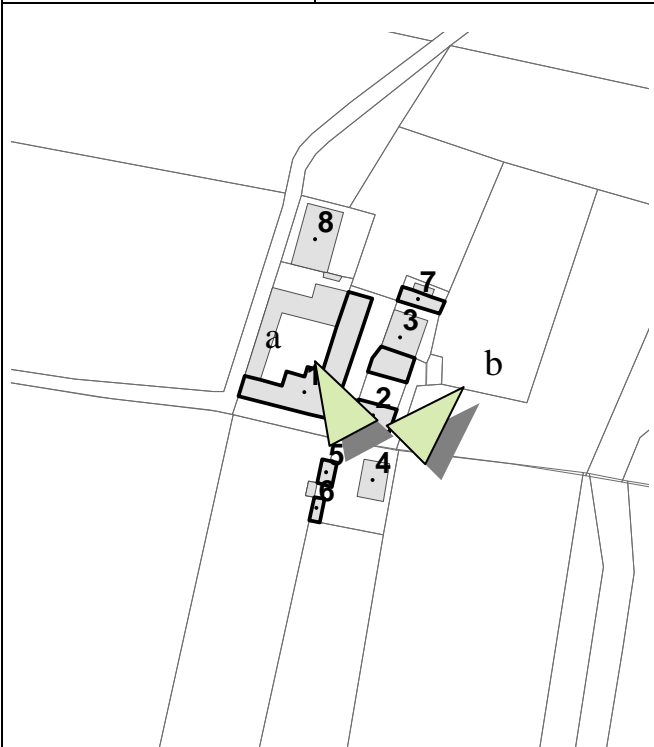
Zona D		Isolato 39	
Edificio 4			
Toponimo località			
Lussano			
Localizzazione			
Dati immobile			
Epoca di costruzione		'800	
Tipo di costruzione		Portico/fienile	
Parametri edilizi			
N° di piani		1	
Materiali Copertura		Laterizio	
Materiali Rivestimento		Mattoni	
Particolari elementi di distinzione dell'immobile			
Valenza		-	
Pertinenze e accessori		-	
Funzioni insediate			
-			
Stato di conservazione e utilizzo			
Indice rispetto all'analisi visiva da esterno		Insufficiente	
Presenza di recenti interventi di modificazione		-	
Grado di utilizzo dell'immobile		Non in uso	



Foto a



Foto b



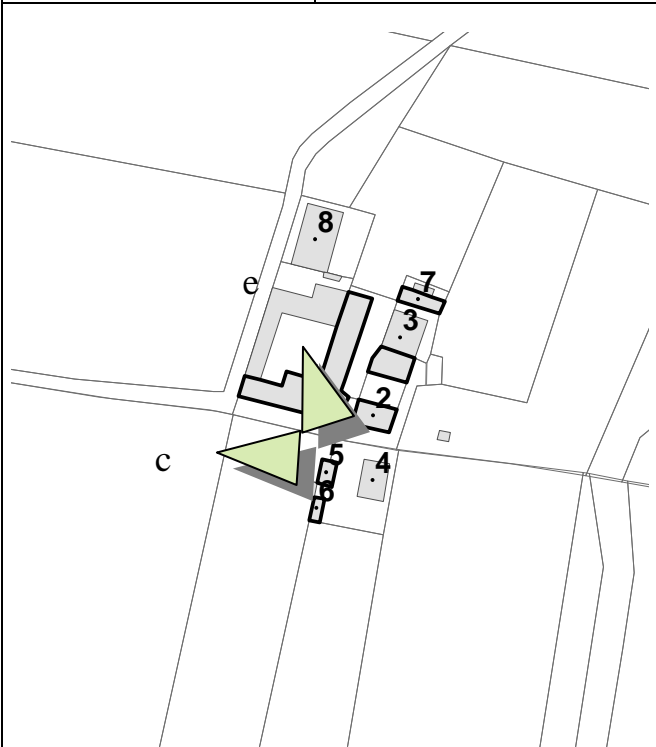
Zona D		Isolato 39	
Edificio 5			
Toponimo località			
Lussano			
Localizzazione			
Dati immobile			
Epoca di costruzione	'800		
Tipo di costruzione	Portici		
Parametri edilizi			
N° di piani	1		
Materiali Copertura	Laterizio		
Materiali Rivestimento	Mattoni		
Particolari elementi di distinzione dell'immobile			
Valenza	-		
Pertinenze e accessori	-		
Funzioni insediate			
-			
Stato di conservazione e utilizzo			
Indice rispetto all'analisi visiva da esterno	Insufficiente		
Presenza di recenti interventi di modificazione	-		
Grado di utilizzo dell'immobile	Non in uso		



Foto c



Foto e



Zona D		Isolato 39	
Edificio 6			
Toponimo località			
Lussano			
Localizzazione			
Dati immobile			
Epoca di costruzione		'800	
Tipo di costruzione		Portici	
Parametri edilizi			
N° di piani		1	
Materiali Copertura		Laterizio	
Materiali Rivestimento		Mattoni	
Particolari elementi di distinzione dell'immobile			
Valenza		-	
Pertinenze e accessori		-	
Funzioni insediate			
-			
Stato di conservazione e utilizzo			
Indice rispetto all'analisi visiva da esterno		Insufficiente	
Presenza di recenti interventi di modificazione		-	
Grado di utilizzo dell'immobile		Non in uso	



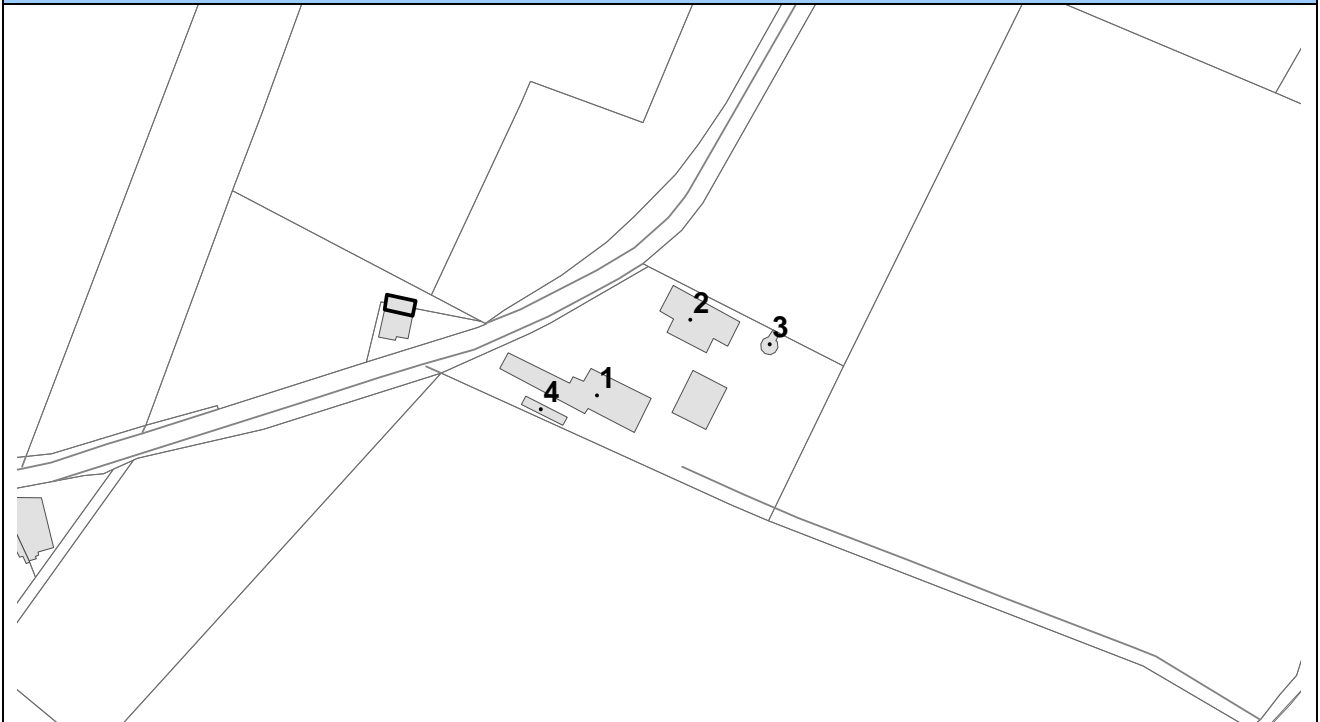
Foto d



Foto f



Zona D – Isolato 41



Base Catastale 1:2000



Ortofoto

Zona D		Isolato 41	
Edificio 1			
Toponimo località			
La mazza			
Localizzazione			
Dati immobile			
Epoca di costruzione		-	
Tipo di costruzione		Casa colonica	
Parametri edilizi			
N° di piani		2	
Materiali Copertura		Laterizio	
Materiali Rivestimento		Intonaco/pietra	
Particolari elementi di distinzione dell'immobile			
Valenza		-	
Pertinenze e accessori		-	
Funzioni insediate			
-			
Stato di conservazione e utilizzo			
Indice rispetto all'analisi visiva da esterno		Fatiscente	
Presenza di recenti interventi di modificazione		-	
Grado di utilizzo dell'immobile		Non in uso	



Foto e



Foto f



Foto h

Zona D	Isolato 41
Edificio 2	
Toponimo località	
La mazza	
Localizzazione	
Dati immobile	
Epoca di costruzione	-
Tipo di costruzione	Fienile
Parametri edilizi	
N° di piani	2
Materiali Copertura	Laterizio
Materiali Rivestimento	Mattoni
Particolari elementi di distinzione dell'immobile	
Valenza	-
Pertinenze e accessori	-
Funzioni insediate	
-	
Stato di conservazione e utilizzo	
Indice rispetto all'analisi visiva da esterno	Fatiscente
Presenza di recenti interventi di modificazione	-
Grado di utilizzo dell'immobile	Non in uso



Foto a



Foto d

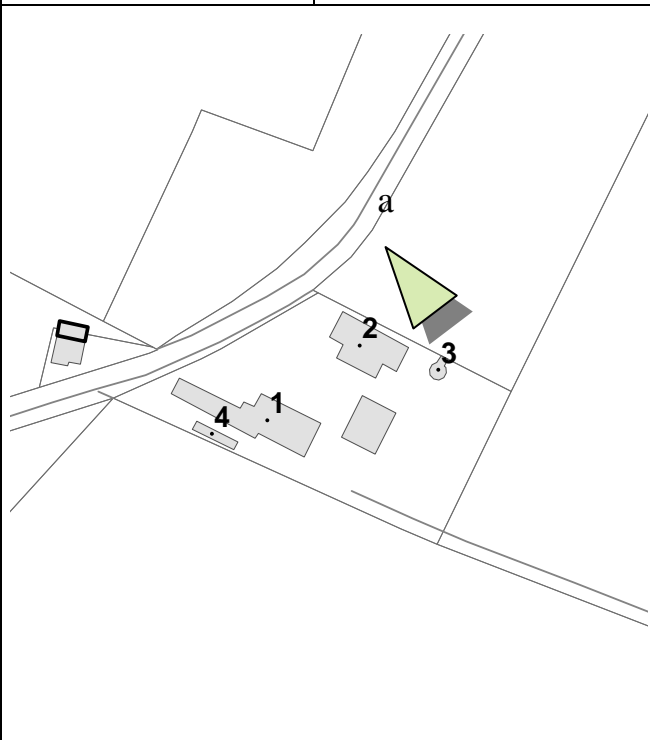


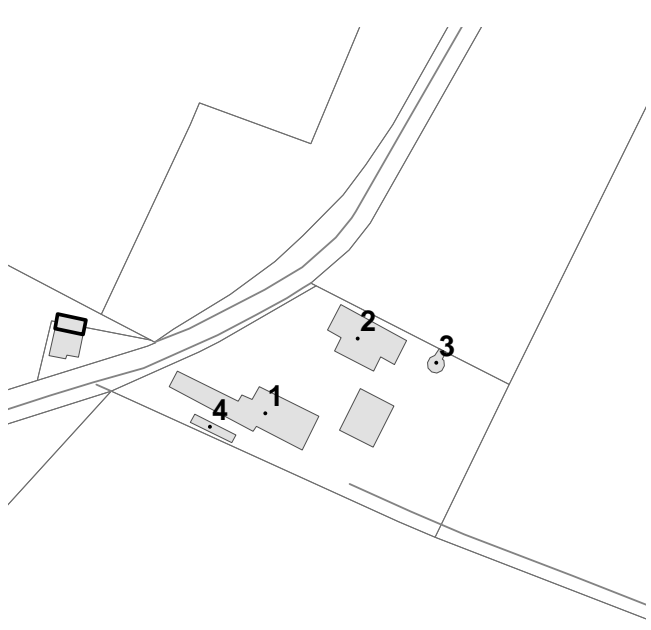
Foto g

Zona D	Isolato 41
Edificio 3	
Toponimo località	
La mazza	
Localizzazione	
Dati immobile	
Epoca di costruzione	-
Tipo di costruzione	Silos
Parametri edilizi	
N° di piani	2
Materiali Copertura	Laterizio
Materiali Rivestimento	Intonaco
Particolari elementi di distinzione dell'immobile	
Valenza	-
Pertinenze e accessori	-
Funzioni insediate	
-	
Stato di conservazione e utilizzo	
Indice rispetto all'analisi visiva da esterno	Fatiscente
Presenza di recenti interventi di modificazione	-
Grado di utilizzo dell'immobile	Non in uso

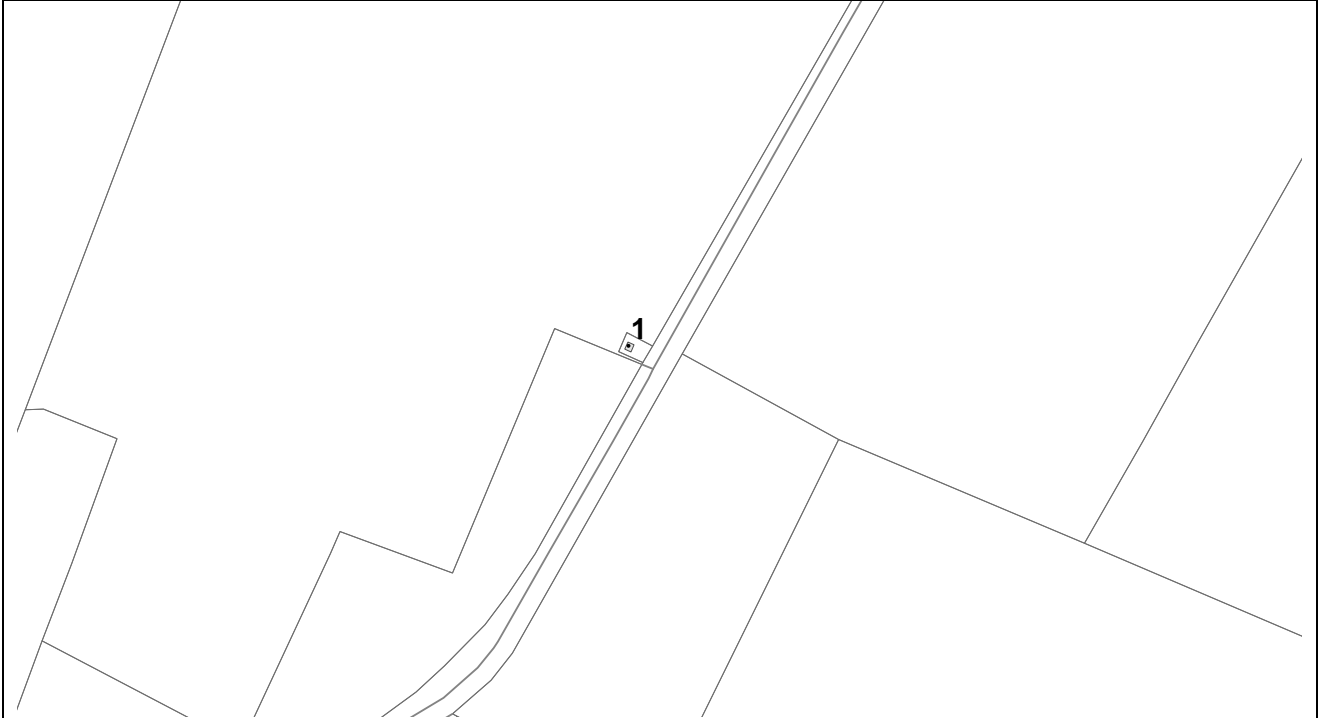


Foto a



Zona D	Isolato 41	
Edificio 4		
Toponimo località		
La mazza		
Localizzazione		
Dati immobile		
Epoca di costruzione	-	
Tipo di costruzione	-	
Parametri edilizi		
N° di piani	2	
Materiali Copertura	Laterizio	
Materiali Rivestimento	Mattoni	
Particolari elementi di distinzione dell'immobile		
Valenza	-	
Pertinenze e accessori	-	
Funzioni insediate		
-		
Stato di conservazione e utilizzo		
Indice rispetto all'analisi visiva da esterno	Fatiscente	
Presenza di recenti interventi di modificazione	-	
Grado di utilizzo dell'immobile	Non in uso	
		

Zona D – Isolato 42



Base Catastale 1:2000

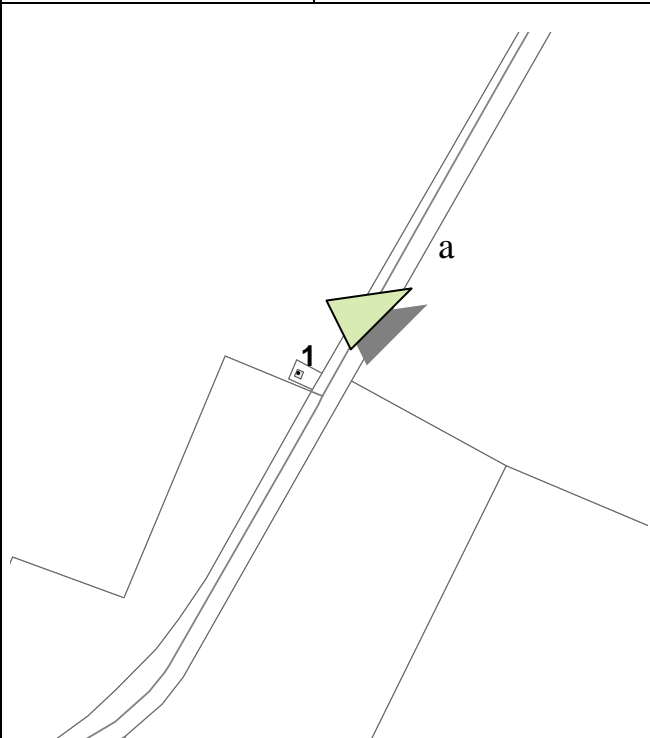


Ortofoto

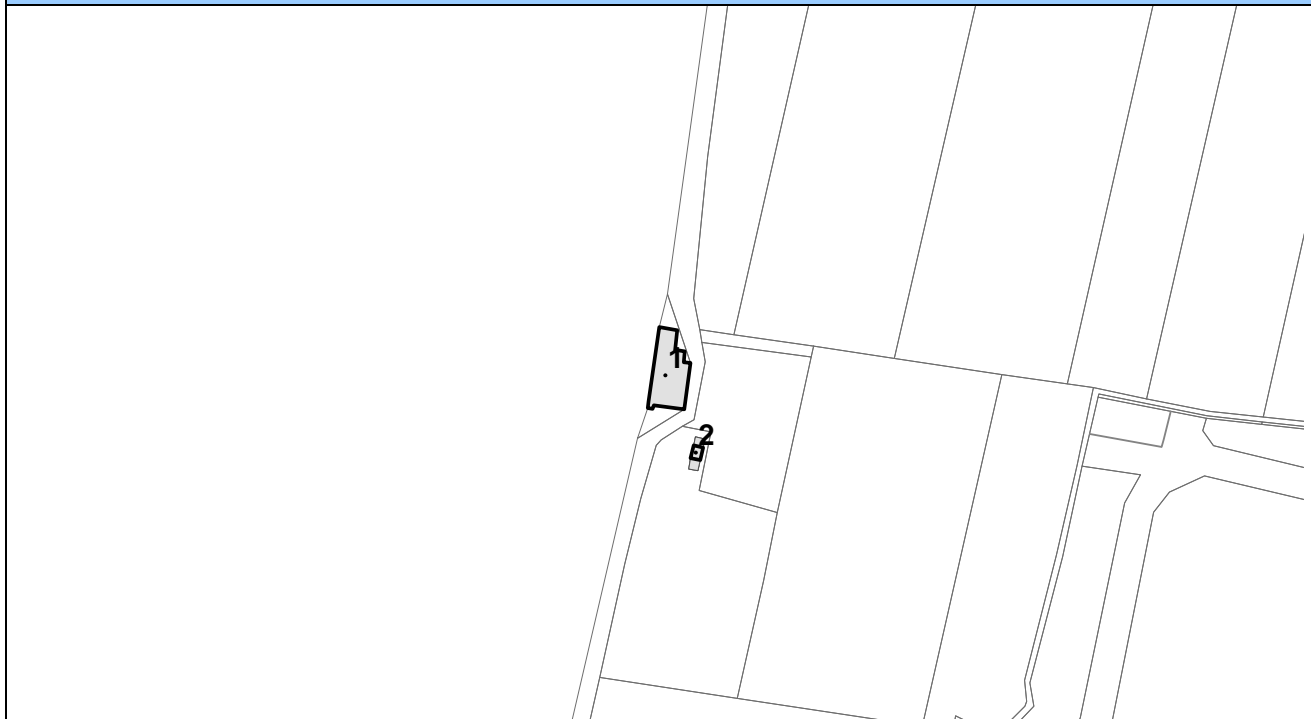
Zona D	Isolato 42
Edificio 1	
Toponimo località	
Localizzazione	
Dati immobile	
Epoca di costruzione	-
Tipo di costruzione	Cabina enel
Parametri edilizi	
N° di piani	1
Materiali Copertura	Laterizio
Materiali Rivestimento	Intonaco
Particolari elementi di distinzione dell'immobile	
Valenza	-
Pertinenze e accessori	-
Funzioni insediate	
-	
Stato di conservazione e utilizzo	
Indice rispetto all'analisi visiva da esterno	Buono
Presenza di recenti interventi di modificazione	-
Grado di utilizzo dell'immobile	Totale



Foto a



Zona D – Isolato 43



Base Catastale 1:2000



Ortofoto

Zona D	Isolato 43
Edificio 1	
Toponimo località	
Elvera di San Damiano	
Localizzazione	
Dati immobile	
Epoca di costruzione	-
Tipo di costruzione	Casa colonica
Parametri edilizi	
N° di piani	3
Materiali Copertura	Laterizio
Materiali Rivestimento	Intonaco
Particolari elementi di distinzione dell'immobile	
Valenza	-
Pertinenze e accessori	-
Funzioni insediate	
-	
Stato di conservazione e utilizzo	
Indice rispetto all'analisi visiva da esterno	Insufficiente
Presenza di recenti interventi di modificazione	-
Grado di utilizzo dell'immobile	Non in uso



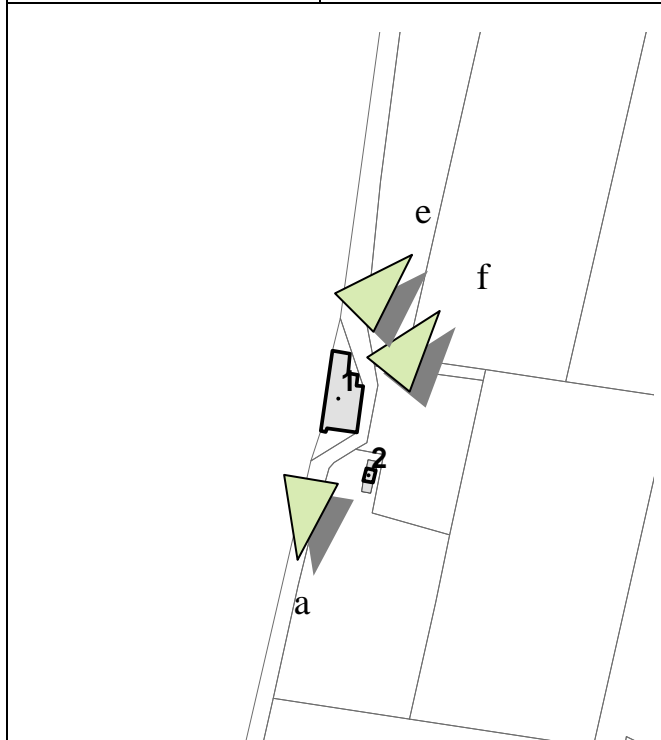
Foto a



Foto e



Foto f



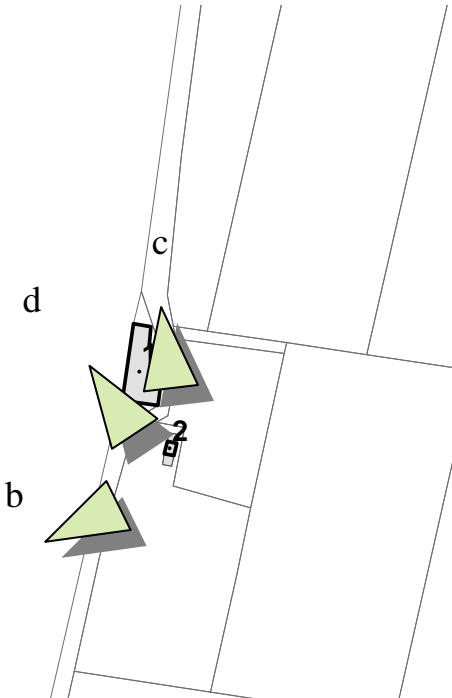
Zona D		Isolato 43	
Edificio 2			
Toponimo località			
Elvera di San Damiano			
Localizzazione			
Dati immobile			
Epoca di costruzione		-	
Tipo di costruzione		Box	
Parametri edilizi			
N° di piani		1	
Materiali Copertura		Laterizio	
Materiali Rivestimento		Mattoni	
Particolari elementi di distinzione dell'immobile			
Valenza		-	
Pertinenze e accessori		-	
Funzioni insediate			
-			
Stato di conservazione e utilizzo			
Indice rispetto all'analisi visiva da esterno		Insufficiente	
Presenza di recenti interventi di modificazione		-	
Grado di utilizzo dell'immobile		Non in uso	
			



Foto b

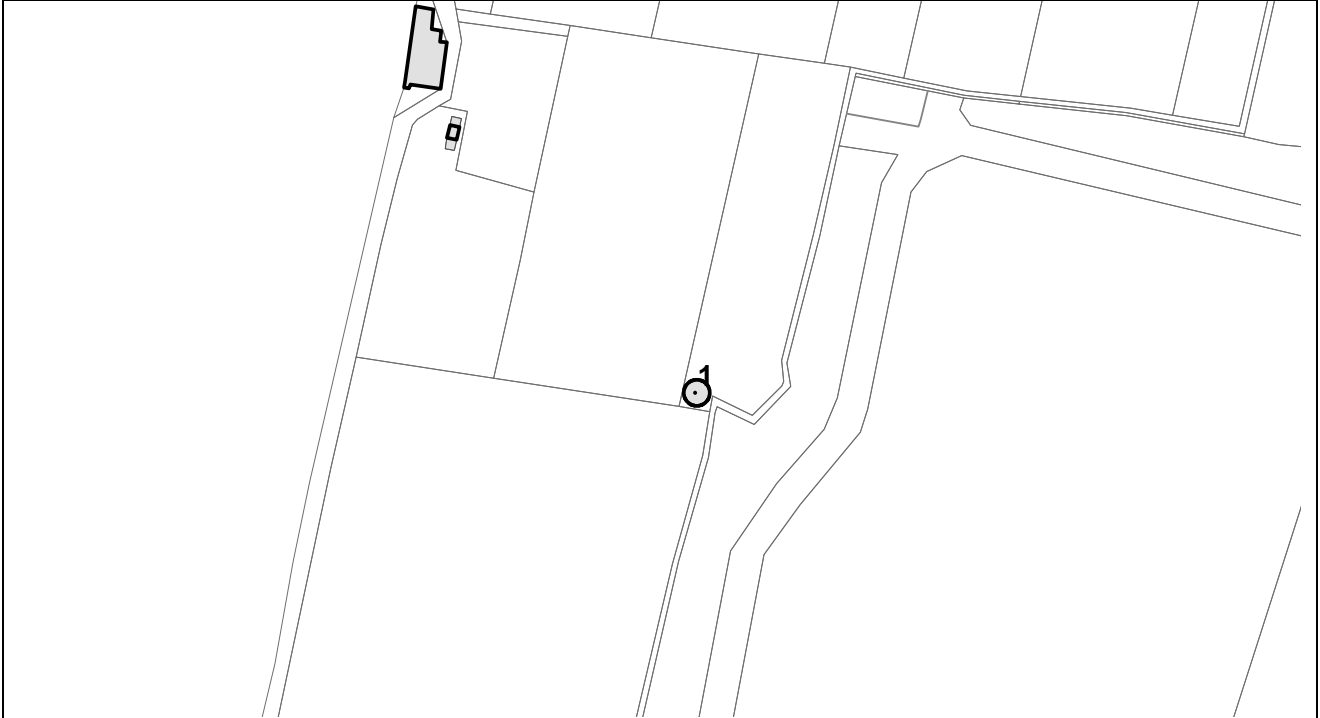


Foto c



Foto d

Zona D – Isolato 44



Base Catastale 1:2000



Ortofoto

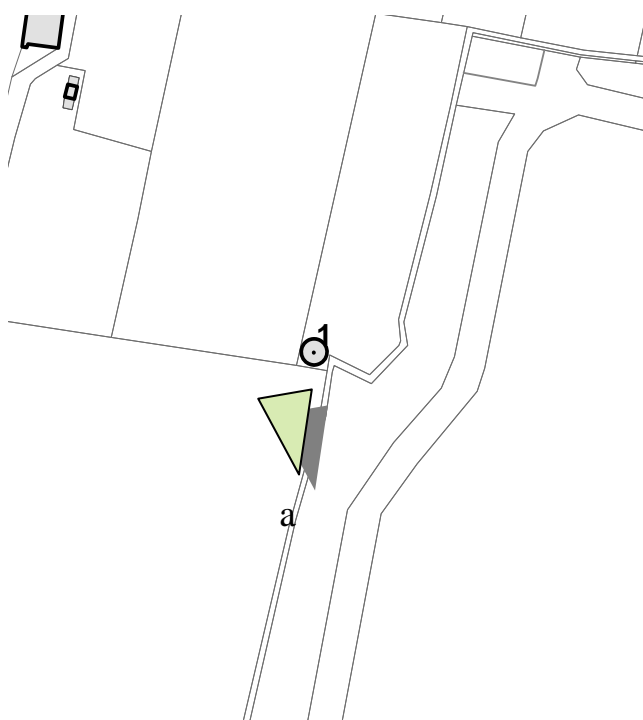
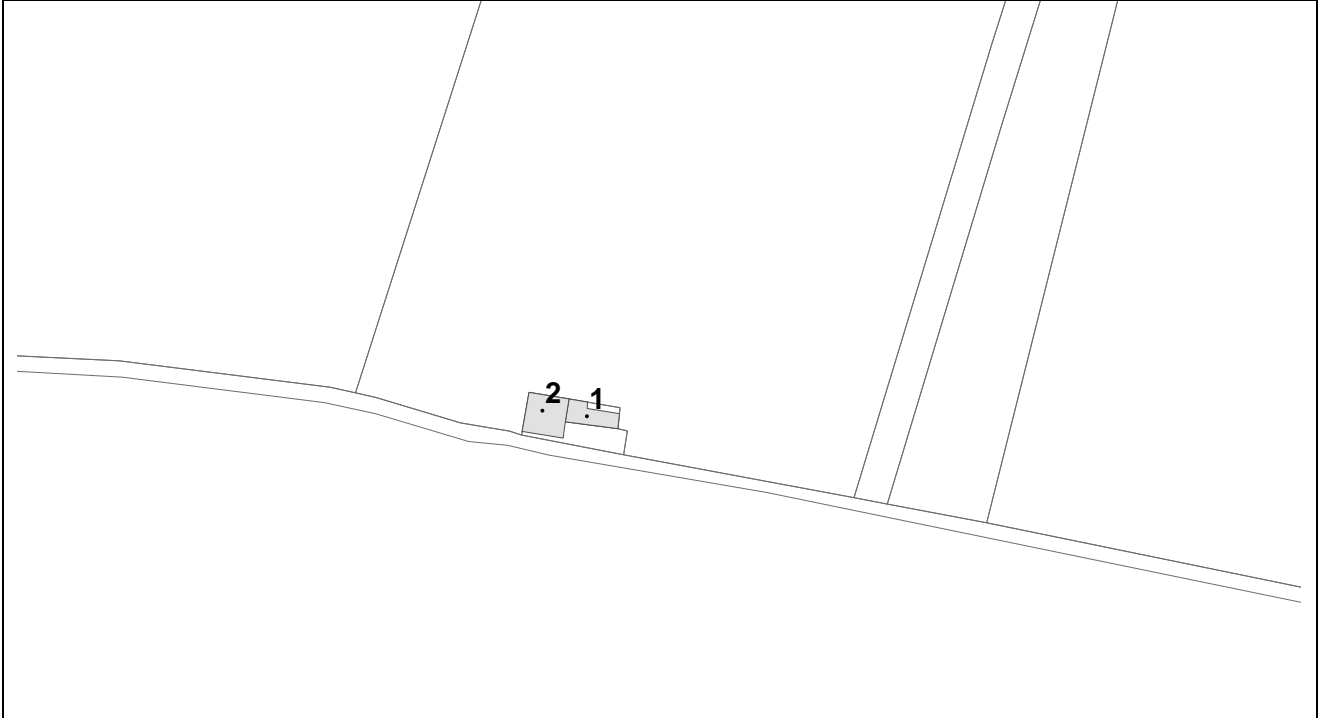
Zona D		Isolato 44	
Edificio 1			
Toponimo località			
-			
Localizzazione			
-			
Dati immobile			
Epoca di costruzione		-	
Tipo di costruzione		Pozzo	
Parametri edilizi			
N° di piani		1	
Materiali Copertura		-	
Materiali Rivestimento		Intonaco	
Particolari elementi di distinzione dell'immobile			
Valenza		-	
Pertinenze e accessori		-	
Funzioni insediate			
Pozzo			
Stato di conservazione e utilizzo			
Indice rispetto all'analisi visiva da esterno		Insufficiente	
Presenza di recenti interventi di modificazione		-	
Grado di utilizzo dell'immobile		Totale	
			



Foto a

Zona D – Isolato 45



Base Catastale 1:2000



Ortofoto

Zona D		Isolato 45	
Edificio 1			
Toponimo località			
C.na del Gallo			
Localizzazione			
Dati immobile			
Epoca di costruzione		-	
Tipo di costruzione		Casa colonica	
Parametri edilizi			
N° di piani		3+sottotetto	
Materiali Copertura		Laterizio	
Materiali Rivestimento		Intonaco/pietra	
Particolari elementi di distinzione dell'immobile			
Valenza		-	
Pertinenze e accessori		-	
Funzioni insediate			
Residenziale			
Stato di conservazione e utilizzo			
Indice rispetto all'analisi visiva da esterno		Sufficiente	
Presenza di recenti interventi di modificazione		-	
Grado di utilizzo dell'immobile		Totale	



Foto a



Foto d

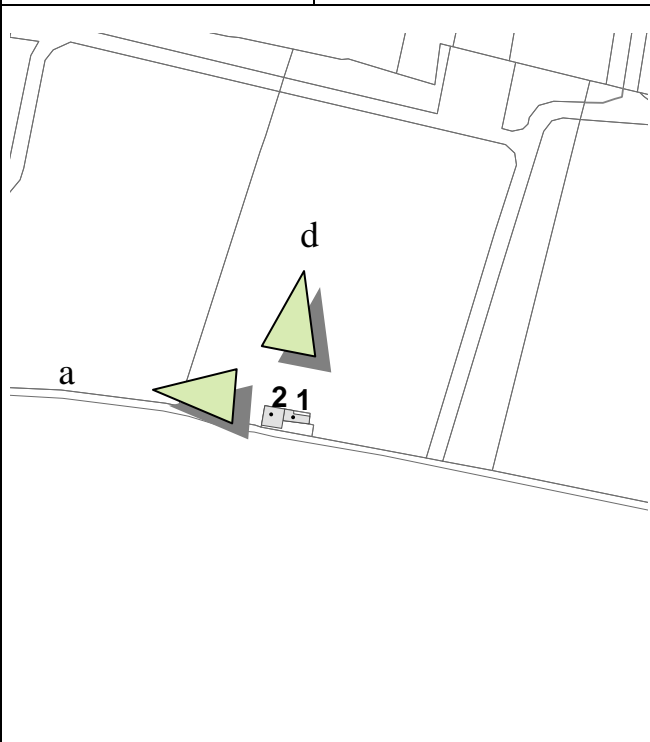
Zona D		Isolato 45	
Edificio 2			
Toponimo località			
C.na del Gallo			
Localizzazione			
Dati immobile			
Epoca di costruzione		-	
Tipo di costruzione		Portici	
Parametri edilizi			
N° di piani		1	
Materiali Copertura		Laterizio	
Materiali Rivestimento		Intonaco/mattoni	
Particolari elementi di distinzione dell'immobile			
Valenza		-	
Pertinenze e accessori		-	
Funzioni insediate			
Ricovero mezzi e attrezzature			
Stato di conservazione e utilizzo			
Indice rispetto all'analisi visiva da esterno		Sufficiente	
Presenza di recenti interventi di modificazione		-	
Grado di utilizzo dell'immobile		Totale	



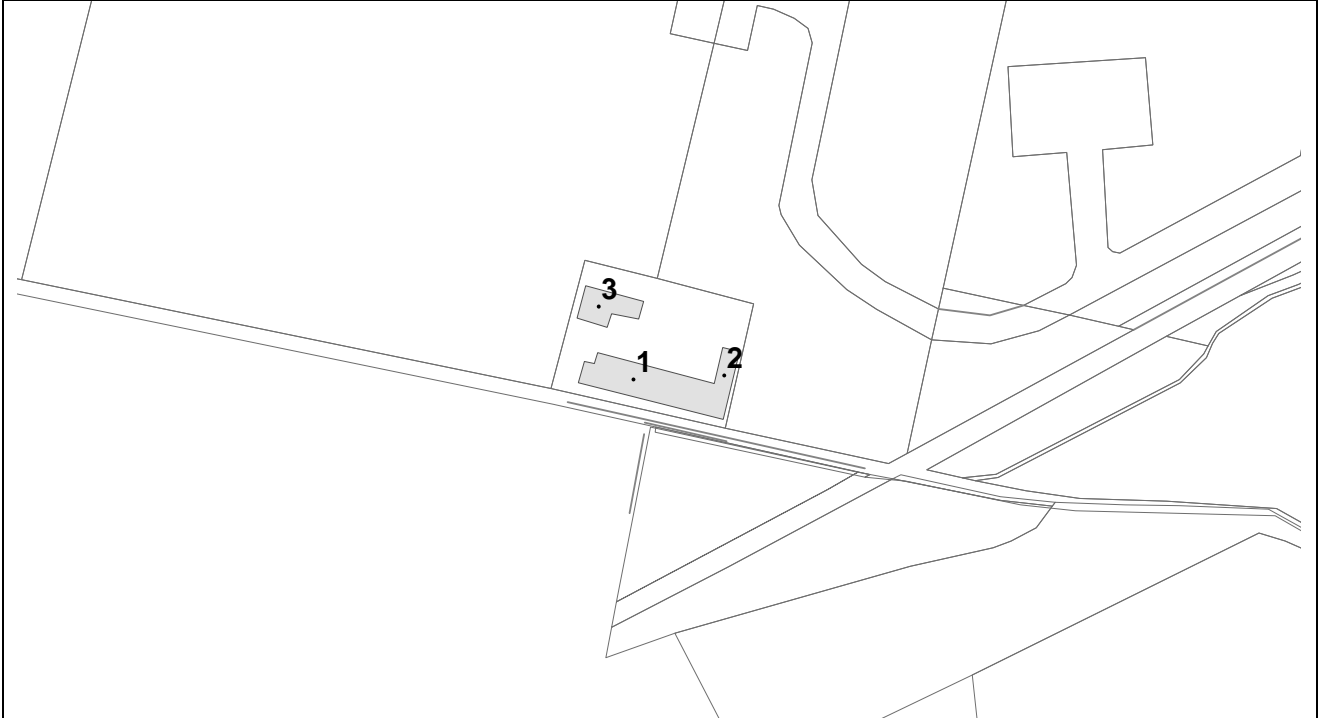
Foto a



Foto d



Zona D – Isolato 46



Base Catastale 1:2000



Ortofoto

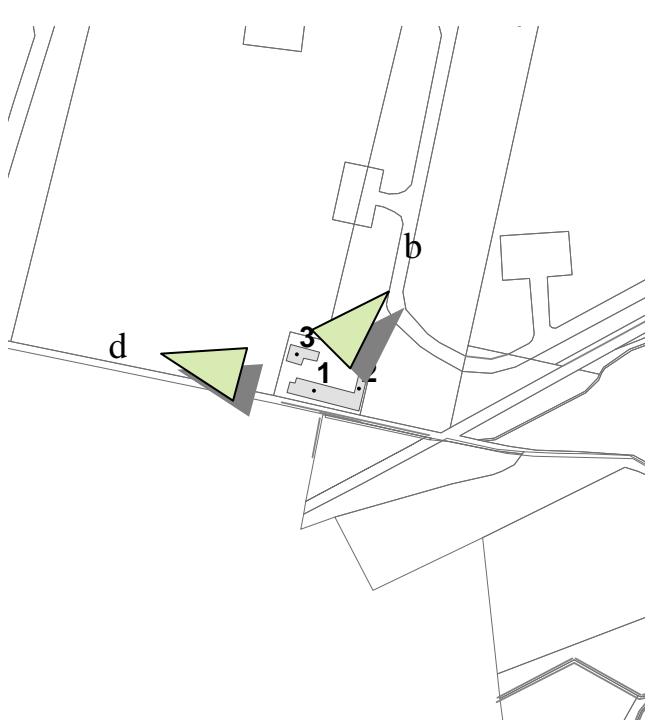
Zona D		Isolato 46	
Edificio 1			
Toponimo località			
Le Cascine			
Localizzazione			
Dati immobile			
Epoca di costruzione		-	
Tipo di costruzione		Casa colonica	
Parametri edilizi			
N° di piani		3	
Materiali Copertura		Laterizio	
Materiali Rivestimento		Intonaco	
Particolari elementi di distinzione dell'immobile			
Valenza		-	
Pertinenze e accessori		-	
Funzioni insediate			
-			
Stato di conservazione e utilizzo			
Indice rispetto all'analisi visiva da esterno		Insufficiente	
Presenza di recenti interventi di modificazione		-	
Grado di utilizzo dell'immobile		Parziale	
			



Foto b



Foto d

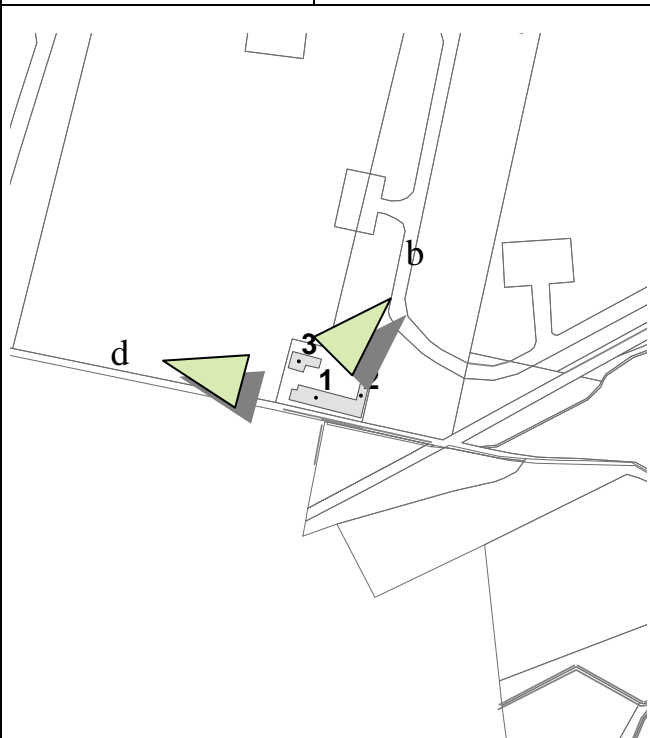
Zona D		Isolato 46	
Edificio 2			
Toponimo località			
Le Cascine			
Localizzazione			
Dati immobile			
Epoca di costruzione		-	
Tipo di costruzione		Stalla/fienile	
Parametri edilizi			
N° di piani		2	
Materiali Copertura		Laterizio	
Materiali Rivestimento		Intonaco	
Particolari elementi di distinzione dell'immobile			
Valenza		-	
Pertinenze e accessori		-	
Funzioni insediate			
-			
Stato di conservazione e utilizzo			
Indice rispetto all'analisi visiva da esterno		Insufficiente	
Presenza di recenti interventi di modificazione		-	
Grado di utilizzo dell'immobile		Parziale	



Foto b



Foto c



Zona D		Isolato 46	
Edificio 3			
Toponimo località			
Le Cascine			
Localizzazione			
Dati immobile			
Epoca di costruzione		-	
Tipo di costruzione		Fienile	
Parametri edilizi			
N° di piani		2	
Materiali Copertura		Laterizio	
Materiali Rivestimento		Mattoni	
Particolari elementi di distinzione dell'immobile			
Valenza		-	
Pertinenze e accessori		-	
Funzioni insediate			
-			
Stato di conservazione e utilizzo			
Indice rispetto all'analisi visiva da esterno		Insufficiente	
Presenza di recenti interventi di modificazione		-	
Grado di utilizzo dell'immobile		Parziale	



Foto a

