

Comune di San Giorgio Piacentino

Provincia di Piacenza



Progettista

Coordinatore Gruppo di lavoro

arch. Stefano Tamengo

Ufficio Tecnico Comunale

Redazione

Dott. Geol. Paolo Mancioffi

Firma: _____

Collaboratori interni

geom. Marco Silvotti

geom. Valerio Tinelli

sig.ra Ornella Martini

Collaboratori esterni



Società del Gruppo Giglio
Via provinciale, 2
Loc. Giuganera, 29010 Gragnano Tr. (PC)
Tel. +39 0523 785111
Fax. +39 0523 785185
P.IVA 04609780962
Direttore Tecnico arch. Sergio Morlacchini
Responsabile legale Bruno Giglio

Dott. Paolo Mancioffi

Studio Geologico

Via D. Vitali, 32 - 29100 Piacenza
Tel. +39 0523 785111 - Fax. +39 0523 785185
E-mail: p.mancioffi@sbgr.it - P.IVA 017520330

Gruppo di lavoro:

arch. Vincenza Ruocco - Coordinatrice

Dott. Geol. Paolo Mancioffi

Dott. Geol. Raffaele Marchi

arch. Ilaria Schiavi

arch. Sara Ferrari

geom. Antonio Bruzzi

PSC - DOCUMENTO PRELIMINARE

SISTEMA AMBIENTALE
NATURALE

Tav.

05/GEO

Carta dell'uso reale del suolo

Scala:

10.000




















Codice commessa: 017-P-2007E PSCSanGiorgio

REV.	DATA	DESCRIZIONE	REDATTO:	CONTROLL:	APPROV.
02	09/2008	DP	Settembre 2008	Settembre 2008	

Adottato con Delibera del C.C. n° _____ del _____

Approvato con Delibera del C.C. n° _____ del _____

Legenda

-  Confine comunale
-  1112 Er Tessuto residenziale rado
-  1120 Ed Tessuto residenziale discontinuo
-  1211 Ia Insediamenti produttivi
-  1213 Is Insediamenti di servizi
-  1243 Fm Aeroporti militari
-  1311 Qa Aree estrattive attive
-  1411 Vp Parchi e ville
-  1412 Vx Aree incolte urbane
-  1421 Vt Campeggi e strutture turistico-ricettive
-  1422 Vs Aree sportive
-  1430 Vm Cimiteri
-  2121 Se Seminativi semplici irrigui
-  2211 Cv Vigneti
-  2212 Cf Frutteti
-  2231 Cp Pioppeti colturali
-  2430 Ze Aree con colture agricole e spazi naturali importanti
-  3112 Bq Boschi a prevalenza di querce, carpini e castagni
-  3231 Tn Vegetazione arbustiva e arborea in evoluzione
-  5111 Af Alvei di fiumi e torrenti con vegetazione scarsa
-  5114 Av Alvei di fiumi e torrenti con vegetazione abbondante
-  5121 An Bacini naturali

Fonte: Uso del suolo 2003 (Est. nov. 2006) - Regione Emilia Romagna

